






# Piano di Gestione del Rischio di Alluvioni del distretto idrografico pilota del fiume Serchio



Direttiva 2007/60/CE  
D. Lgs. 23/02/2010 n. 49  
D. Lgs. 10/12/2010 n. 219



## Mappe di rischio - Dir. 2007/60/CE

Scenario a bassa probabilità di alluvione  
Conseguenze negative sulle attività economiche

Tavola n.  
**13.1**

Scala 1:25.000  
dicembre 2013  
Il Segretario Generale  
Prof. Raffaello Nardi



**Aree a bassa probabilità di alluvioni**

**Attività economiche interessate da alluvioni a bassa probabilità**

- B41 - Tessuto urbano
- B42 - Centrali elettriche e dighe, Reti e infrastrutture di servizio, linee elettriche; Reti e infrastrutture di trasporto
- B43 - Attività agricole; Aree naturali
- B44 - Aree industriali e commerciali, aree sportive e ricreative, aree turistico-ricettive, spiagge
- B45 - Attività collettive, scuole, ospedali e centri di cura
- B46 - Discariche, rocce nude, corpi idrici ed aree umide (non applicabile)

Limite del Distretto del fiume Serchio

