





# Piano di Gestione del Rischio di Alluvioni del distretto idrografico pilota del fiume Serchio



Direttiva 2007/60/CE  
D. Lgs. 23/02/2010 n. 49  
D. Lgs. 10/12/2010 n. 219



## Mappe di rischio - Dir. 2007/60/CE

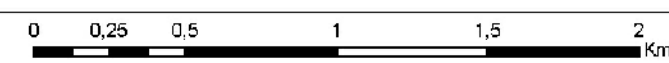
Scenario a bassa probabilità di alluvione  
Conseguenze negative sulle attività economiche

Tavola n.  
**13.2**

Scala 1:25.000

Il Segretario Generale  
Prof. Raffaello Nardi

dicembre 2013



### Aree a bassa probabilità di alluvioni

### Attività economiche interessate da alluvioni a bassa probabilità

- B41 - Tessuto urbano
  - B42 - Centrali elettriche e dighe  
Reti e infrastrutture di servizio, linee elettriche  
Reti e infrastrutture di trasporto
  - B43 - Attività agricole  
Aree naturali
  - B44 - Aree industriali e commerciali, aree sportive e ricreative, aree turistico - ricettive, spiagge
  - B45 - Attività collettive, scuole, ospedali e centri di cura
  - B46 - Discariche, rocce nude, corpi idrici ed aree umide (non applicabile)
- Limite del Distretto del fiume Serchio

