





Piano di Gestione del Rischio di Alluvioni del distretto idrografico pilota del fiume Serchio



Direttiva 2007/60/CE
D. Lgs. 23/02/2010 n. 49
D. Lgs. 10/12/2010 n. 219

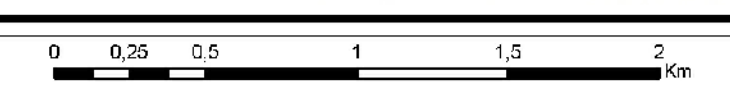


Mappe di rischio - Dir. 2007/60/CE

Scenario a bassa probabilità di alluvione
Conseguenze negative sulle attività economiche

Tavola n.
13.4

Scala 1:25.000
dicembre 2013
Il Segretario Generale
Prof. Raffaello Nardi



- Aree a bassa probabilità di alluvioni**
- B41 - Tessuto urbano
 - B42 - Centrali elettriche e dighe, Reti e infrastrutture di servizio, linee elettriche; Reti e infrastrutture di trasporto
 - B43 - Attività agricole, Aree naturali
 - B44 - Aree industriali e commerciali, aree sportive e ricreative, aree turistico - ricettive, spiagge
 - B45 - Attività collettive, scuole, ospedali e centri di cura
 - B46 - Discariche, rocce nude, corpi idrici ed aree umide (non applicabile)
- Limite del Distretto del fiume Serchio

