





Piano di Gestione del Rischio di Alluvioni del distretto idrografico pilota del fiume Serchio



Direttiva 2007/60/CE
D. Lgs. 23/02/2010 n. 49
D. Lgs. 10/12/2010 n. 219

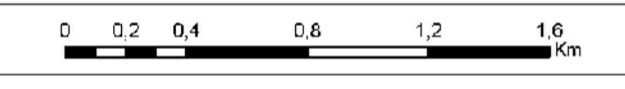


Mappe di rischio - Dir. 2007/60/CE

Scenario a bassa probabilità di alluvione
Conseguenze negative sull'ambiente e principali fonti di inquinamento

Tavola n.
14.1

Scala 1:25.000
dicembre 2013
Il Segretario Generale
Prof. Raffaello Nardi



- Aree a bassa probabilità di alluvioni**
[Yellow shaded area symbol]
- Principali fonti di inquinamento interessate da alluvioni a bassa probabilità**
B23 - Impianti IED [Orange circle symbol]
- Corpi idrici su cui sono possibili conseguenze derivanti da alluvioni a bassa probabilità**
B21 - Corpi idrici superficiali (Dir. 2000/60/CE) [Blue line symbol]
- Aree protette su cui sono possibili conseguenze derivanti da alluvioni a bassa probabilità**
 - B22 - Punti per l'estrazione di acqua potabile [Light blue shaded area symbol]
 - B22 - Riserve naturali statali (Aree protette locali) [Red shaded area symbol]
 - B22 - SIR (Aree protette locali), SIC (Dir. 92/43/CE Habitats), ZPS (Dir. 79/430/CE Uccelli selvatici) [Yellow and black striped shaded area symbol]
 - B22 - Parchi regionali (Aree protette locali) [Light green shaded area symbol]
 - B22 - Aree a specifica tutela (Nitrati UAWT) [White shaded area symbol]
- [Black line symbol] Limite del Distretto del fiume Serchio

