

*Autorità di Bacino  
del Fiume Serchio*  
*Bacino idrografico legge 152/1999, art. 207*

**Piano di Gestione del Rischio di Alluvioni  
del distretto idrografico pilota del fiume Serchio**

 **Direttiva 2007/60/CE**  
**D. Lgs. 23/02/2010 n. 49**  
**D. Lgs. 10/12/2010 n. 219**





**Mappe di rischio - Dir. 2007/60/CE**


**Scenario a media probabilità di alluvione**      Tavola n. **15.4**  
**Conseguenze negative sul patrimonio culturale**

Scala 1:25.000  
Il Segretario Generale  
Prof. Raffaello Nardi  
dicembre 2013


0 0,25 0,5 1 1,5 2 Km





**Aree a media probabilità di alluvioni**



**Patrimonio culturale interessato da alluvioni a media probabilità**

 B31 - Siti di interesse archeologico architettonico

 B32 - Aree di interesse paesaggistico

 Limite del Distretto del Bacino del fiume Serchio

