


*Autorità di Bacino
del Fiume Serchio*
Decreto Interministeriale n. 187/1987 art. 50

**Piano di Gestione del Rischio di Alluvioni
del distretto idrografico pilota del fiume Serchio**



Direttiva 2007/60/CE
D. Lgs. 23/02/2010 n. 49
D. Lgs. 10/12/2010 n. 219




Mappe di rischio - Dir. 2007/60/CE


Scenario a media probabilità di alluvione Tavola n. **15.8**
Conseguenze negative sul patrimonio culturale

Il Segretario Generale
 Prof. Raffaello Nardi


Scala 1:25.000
 dicembre 2013





Aree a media probabilità di alluvioni

 Aree a media probabilità di alluvioni

Patrimonio culturale interessato da alluvioni a media probabilità

 B31 - Siti di interesse archeologico architettonico

 B32 - Aree di interesse paesaggistico

 Limite del Distretto del Bacino del fiume Serchio

