





Piano di Gestione del Rischio di Alluvioni del distretto idrografico pilota del fiume Serchio



Direttiva 2007/60/CE
D. Lgs. 23/02/2010 n. 49
D. Lgs. 10/12/2010 n. 219



Mappe di rischio - Dir. 2007/60/CE

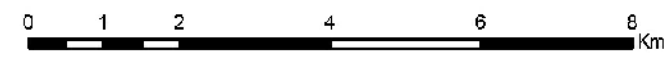
Scenario a media probabilità di alluvione
Conseguenze negative sulle attività economiche

Tavola n.
16


Scala 1:100.000

Il Segretario Generale
Prof. Raffaello Nardi


dicembre 2013



Aree a media probabilità di alluvioni



Attività economiche interessate da alluvioni a media probabilità



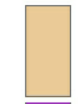
B41 - Tessuto urbano



B42 - Reti e infrastrutture di trasporto e servizio, centrali e linee elettriche, dighe



B43 - Attività agricole e aree naturali



B44 - Aree industriali e commerciali, aree sportive e ricreative, aree turistico-ricettive, spiagge



B45 - Attività collettive, scuole, ospedali e centri di cura



B46 - Discariche, rocce nude, corpi idrici ed aree umide

