





Piano di Gestione del Rischio di Alluvioni del distretto idrografico pilota del fiume Serchio



Direttiva 2007/60/CE
D. Lgs. 23/02/2010 n. 49
D. Lgs. 10/12/2010 n. 219



Mappe di rischio - Dir. 2007/60/CE


Scenario a media probabilità di alluvione
Conseguenze negative sull'ambiente e principali fonti di inquinamento

Tavola n.
17.1

Scala 1:25.000

dicembre 2013

Il Segretario Generale
Prof. Raffaello Nardi



Aree a media probabilità di alluvioni

Principali fonti di inquinamento interessate da alluvioni a media probabilità

B23 - Impianti IED

Corpi idrici su cui sono possibili conseguenze derivanti da alluvioni a media probabilità

B21 - Corpi idrici superficiali (Dir. 2000/60/CE)

Aree protette su cui sono possibili conseguenze derivanti da alluvioni a media probabilità

B22 - Punti per l'estrazione di acqua potabile

B22 - SIR (Aree protette locali), SIC (Dir. 92/43/CE Habitats), ZPS (Dir. 79/490/CE Uccelli selvatici)

B22 - Parchi regionali (Aree protette locali)

B22 - Aree a specifica tutela (Nitriti, UWWT)

B22 - Aree a specifica tutela (Nitriti, UWWT)

B22 - Aree a specifica tutela (Nitriti, UWWT)

B22 - Aree a specifica tutela (Nitriti, UWWT)

Limite del Distretto del fiume Serchio

