





# Piano di Gestione del Rischio di Alluvioni del distretto idrografico pilota del fiume Serchio



Direttiva 2007/60/CE  
D. Lgs. 23/02/2010 n. 49  
D. Lgs. 10/12/2010 n. 219

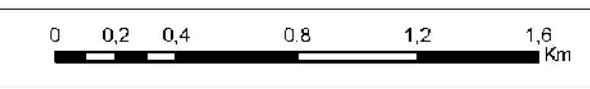


## Mappe di rischio - Dir. 2007/60/CE

Scenario a media probabilità di alluvione  
Conseguenze negative sull'ambiente e principali fonti di inquinamento

Tavola n.  
**17.4**

Scala 1:25.000  
dicembre 2013  
Il Segretario Generale  
Prof. Raffaello Nardi



- Aree a media probabilità di alluvioni**
- Principali fonti di inquinamento interessate da alluvioni a media probabilità**  
 B23 - Impianti IED
- Corpi idrici su cui sono possibili conseguenze derivanti da alluvioni a media probabilità**  
 B21 - Corpi idrici superficiali (Dir. 2000/60/CE)
- Aree protette su cui sono possibili conseguenze derivanti da alluvioni a media probabilità**
  - B22 - Punti per l'estrazione di acqua potabile
  - B22 - SIR (Aree protette locali), SIC (Dir. 92/43/CE Habitats), ZPS (Dir. 79/409/CE Uccelli selvatici)
  - B22 - Parchi regionali (Aree protette locali)
  - B22 - Aree a specifica tutela (Nitrati, UWWT)
- Limite del Distretto del fiume Serchio

