





# Piano di Gestione del Rischio di Alluvioni del distretto idrografico pilota del fiume Serchio



Direttiva 2007/60/CE  
D. Lgs. 23/02/2010 n. 49  
D. Lgs. 10/12/2010 n. 219



## Mappe di rischio - Dir. 2007/60/CE

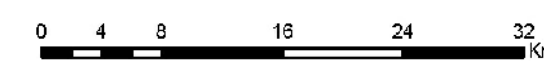
Scenario ad alta probabilità di alluvione  
Conseguenze negative sul patrimonio culturale

Tavola n.  
**18.2**

Scala 1:25.000

Il Segretario Generale  
Prof. Raffaello Nardi

dicembre 2013



### Aree ad alta probabilità di alluvioni



### Patrimonio culturale interessato da alluvioni ad alta probabilità



B31 - Siti di interesse archeologico architettonico



B32 - Aree di interesse paesaggistico



Limite del Distretto del Bacino del fiume Serchio

