

**Autorità di Bacino del Fiume Serchio**  
*Bacino Idrografico Legge 152/2006 art. 307*

**Piano di Gestione del Rischio di Alluvioni del distretto idrografico pilota del fiume Serchio**

 **Direttiva 2007/60/CE**  
**D. Lgs. 23/02/2010 n. 49**  
**D. Lgs. 10/12/2010 n. 219** 




**Mappe di rischio - Dir. 2007/60/CE**

**Scenario ad alta probabilità di alluvione** **Tavola n. 18.5**  
**Conseguenze negative sul patrimonio culturale**


Scala 1:25.000 **Il Segretario Generale Prof. Raffaello Nardi**  
dicembre 2013





**Are ad alta probabilità di alluvioni**



**Patrimonio culturale interessato da alluvioni ad alta probabilità**

 B31 - Siti di interesse archeologico architettonico

 B32 - Aree di interesse paesaggistico

 Limite del Distretto del Bacino del fiume Serchio

