

**Autorità di Bacino del Fiume Serchio**  
*(Bacino pilotato ai sensi dell'art. 30)*

**Piano di Gestione del Rischio di Alluvioni del distretto idrografico pilota del fiume Serchio**

**Direttiva 2007/60/CE**  
**D. Lgs. 23/02/2010 n. 49**  
**D. Lgs. 10/12/2010 n. 219**




**Mappe di rischio - Dir. 2007/60/CE**

**Scenario ad alta probabilità di alluvione**  
**Conseguenze negative sul patrimonio culturale**

Tavola n. **18.7**


Scala 1:25.000

Il Segretario Generale  
 Prof. Raffaello Nardi


dicembre 2013





**Arete ad alta probabilità di alluvioni**



**Patrimonio culturale interessato da alluvioni ad alta probabilità**

 B31 - Siti di interesse archeologico architettonico

 B32 - Aree di interesse paesaggistico

 Limite del Distretto del Bacino del fiume Serchio

