





Piano di Gestione del Rischio di Alluvioni del distretto idrografico pilota del fiume Serchio



Direttiva 2007/60/CE
D. Lgs. 23/02/2010 n. 49
D. Lgs. 10/12/2010 n. 219



Mappe di rischio - Dir. 2007/60/CE

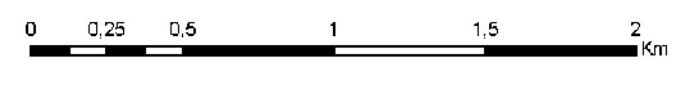
Scenario ad alta probabilità di alluvione
Conseguenze negative sul patrimonio culturale

Tavola n.
18.9

Scala 1:25.000

Il Segretario Generale
Prof. Raffaello Nardi

dicembre 2013



Aree ad alta probabilità di alluvioni

Patrimonio culturale interessato da alluvioni ad alta probabilità

- B31 - Siti di interesse archeologico architettonico
- B32 - Aree di interesse paesaggistico
- Limite del Distretto del Bacino del fiume Serchio

