

Mitt.
BOE NICOLA Via
DERIU ANGELA Via
DERIU SALVATORICA
DERIU MARIA ROSARIA

(NU)
(NU)



Ministero dell'Ambiente e della Tutela del Territorio
del Mare - D.G. Valutazioni e Autorizzazioni Amb

(NU)
(NU) E. prot DVA - 2015 - 0018234 del 13/07/2015

Spett.le Al Ministero dell' Ambiente e della Tutela del
del Territorio e del Mare
Direzione Generale per le Valutaz. Ambientale
Divisione II Sistemi di Valutazione Ambientale
Via Cristoforo Colombo 44,00147 Roma

Spett.le Ing. Antonio Scalamandrè
Responsabile del Procedimento
Anas S.P.A. - Direzione Centrale Progettazione
Via Monzambano, 10
00185 Roma

Spett.bile Assessorato Lavori Pubblici
Viale Trento n°69
09123 Cagliari



Oggetto: Osservazioni relative al progetto di Adeguamento e Messa in Sicurezza della SS 131 Svincolo Mulargia e Macomer dal Km 145 al 148.

I sottoscritti Boe Nicola, Deriu Angela, Deriu Salvatorica e Deriu Maria Rosaria in qualità di proprietari ciascuno per le proprie quote dei terreni siti in Comune di Bortigali foglio 21 mappali 472, 500, 471 interessati dalla realizzazione del nuovo svincolo di Mulargia e Macomer al km 148, esaminati gli elaborati di progetto ed in particolare la tav. 10 di 27 dal Km 145 al km 148 ultimo aggiornamento in data Marzo 2015, fanno le seguenti osservazioni e chiedono:

1. Di rivedere il posizionamento della strada interpodereale (evidenziata in colore giallo) prevista in progetto per raggiungere l' azienda degli eredi Denti Gesuino in quanto la stessa azienda può essere raggiunta tramite l' accesso già esistente (FOTO 4 e 5) dalla strada Provinciale 62 direzione Mulargia al km 6 prevedendo un nuovo tracciato che passerebbe quindi all' interno della stessa proprietà (evidenziata in colore verde), per cui la modifica del tracciato che eviterebbe:
 - a) una diminuzione dei costi di realizzazione della strada in quanto il tracciato previsto (evidenziato in colore verde) risulta più corto di quello da voi previsto (evidenziato di colore giallo);
 - b) un ulteriore aggravio in termini di esproprio di superfici a carico dei terreni di proprietà degli scriventi creando difficoltà operative e di logistica all' azienda ad indirizzo Agro-Pastorale.
 - c) l' accesso sulla nostra proprietà da parte di terze persone.

2. Di poter ridurre, se possibile, il raggio dello svincolo al fine di limitare l'esproprio dei terreni sopraccitati dell' azienda ad indirizzo Agro Pastorale .
3. Di valutare l'impatto acustico in quanto nell'azienda è presente un' abitazione distante circa 100 mt dalla strada in progetto e prevedendo eventualmente di installare barriere anti-rumore.

Pertanto i sottoscritti chiedono congiuntamente di visionare attentamente le osservazioni evidenziate ai punti 1-2-3, confidando in un favorevole accoglimento.

Per qualsiasi chiarimento contattare:

Sig. Boe Nicola
Geom. Gianfranco Demurtas

Distinti Saluti

Macomer, li 08/07/2015

Firmato

Boe Nicola

Nicola Boe

Deriu Angela

Angela Deriu

Deriu Salvatorica

Salvatorica Deriu

Deriu Maria Rosaria

Maria Rosaria Deriu

In allegato:

Documentazione Fotografica
Planimetria con evidenziate l' azienda e le strade.

Documentazione Fotografica

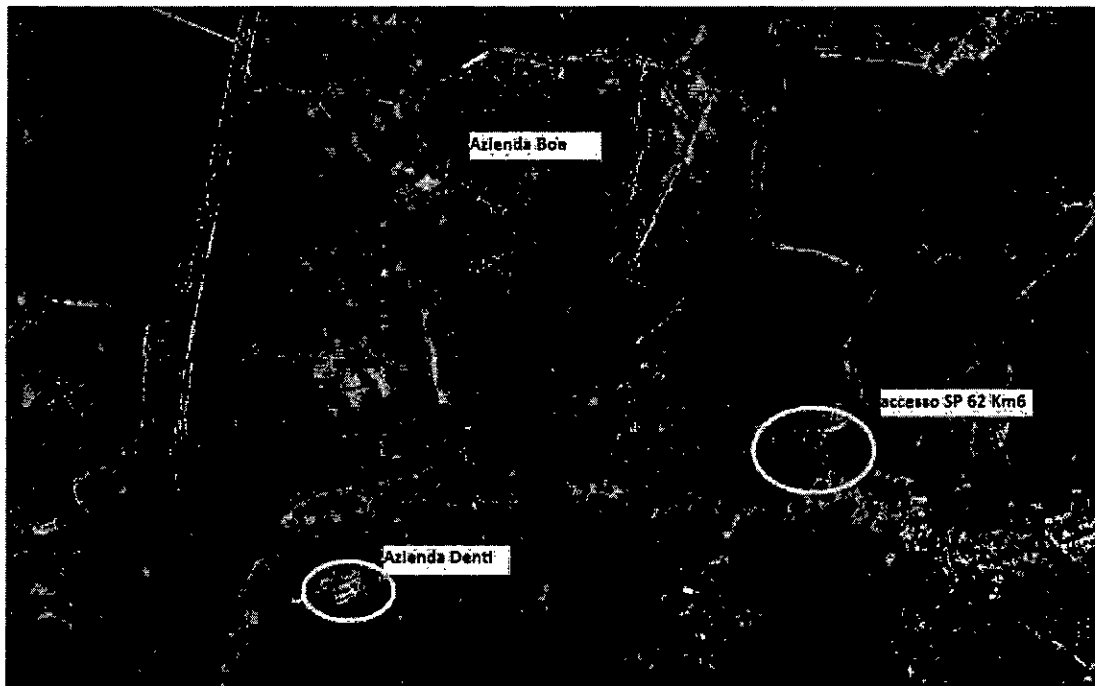


foto 1. Vista da Google delle aziende




foto 2. Vista da Google delle aziende e accesso SP 62




foto 3. Vista da Google accesso SP 62 Km 6



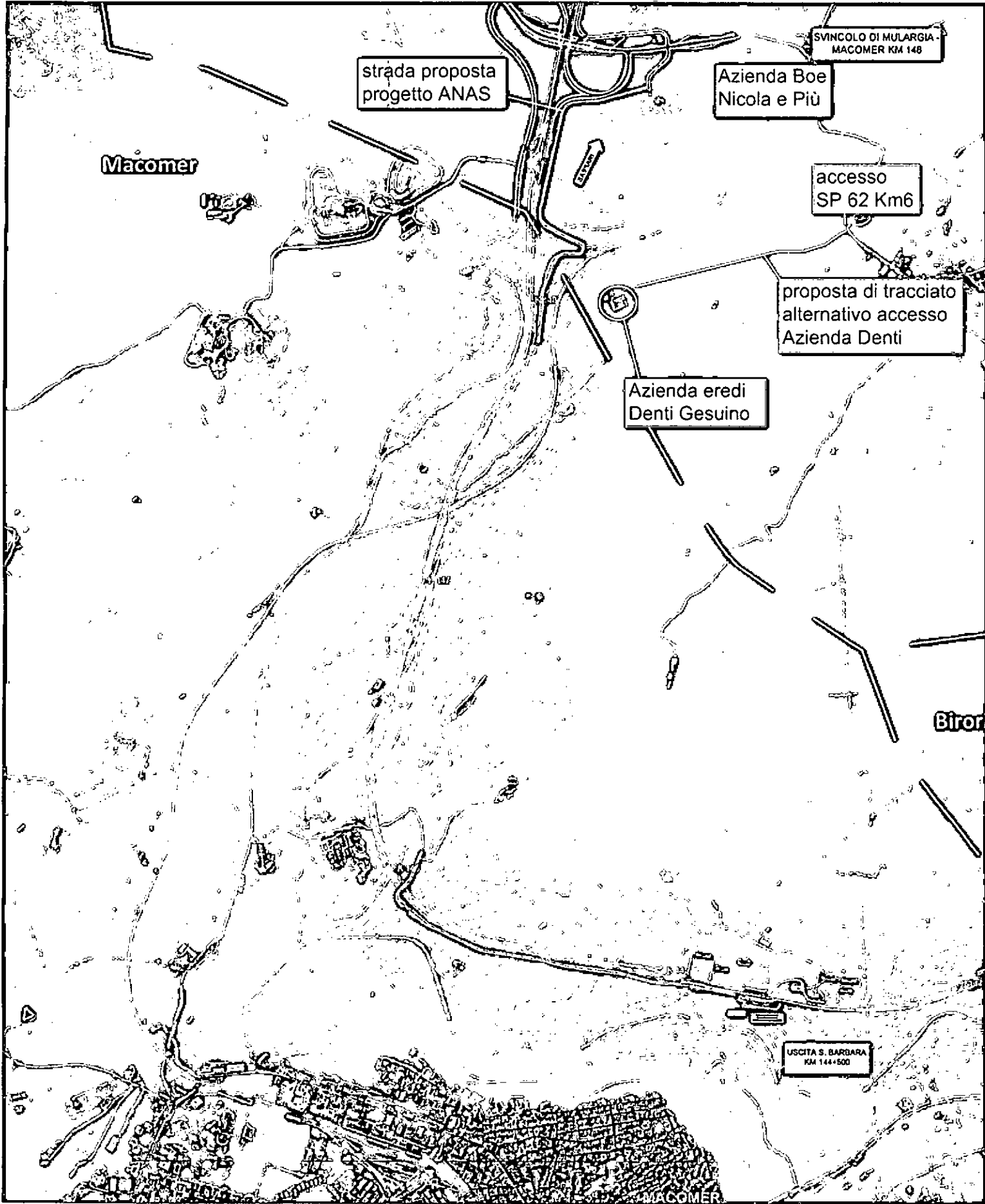
foto 4. Vista accesso da SP 62 Km 6



foto 5. particolare cancello

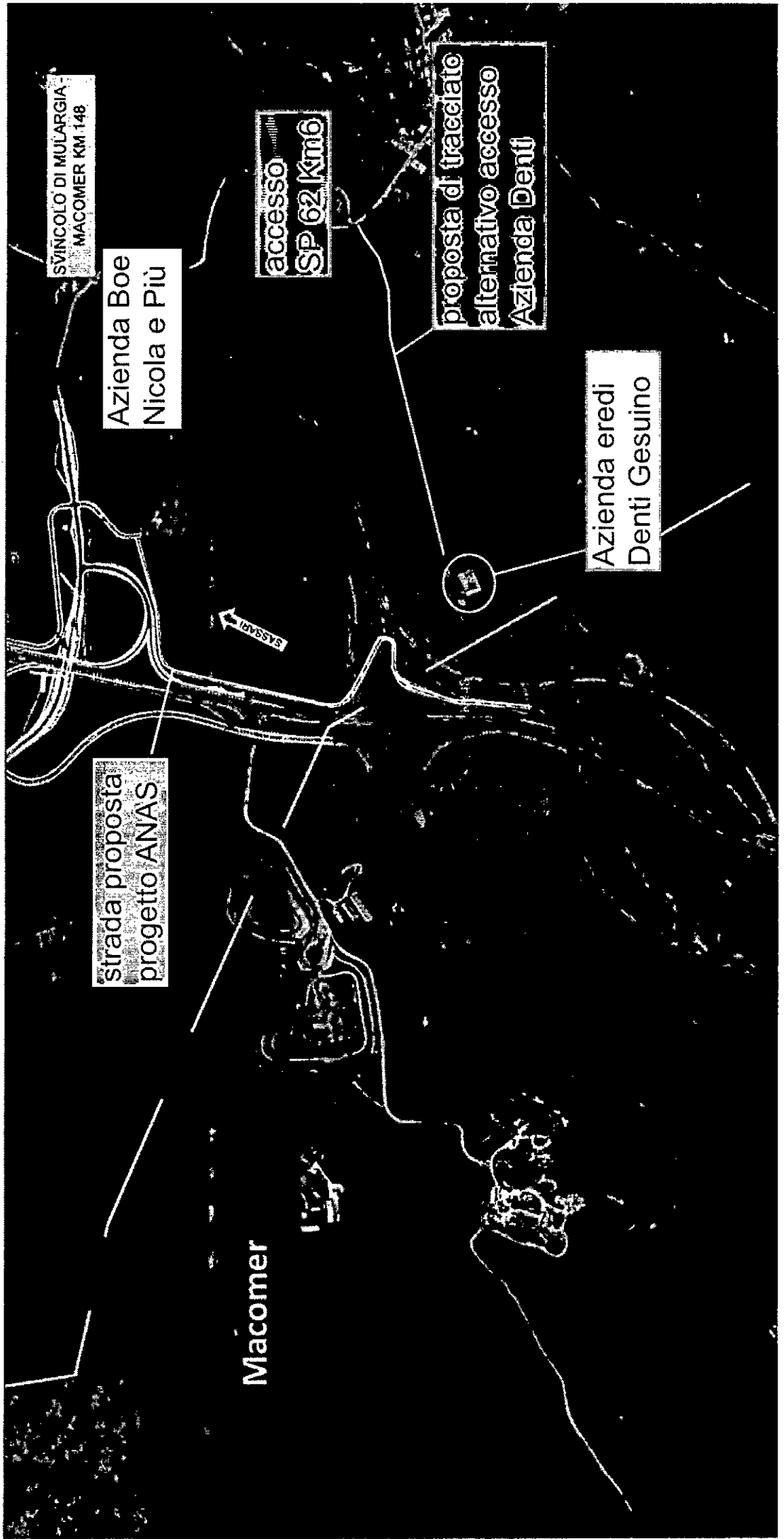
Osservazioni Svincolo Mulargia-Macomer Km 148

PIANTA GENERALE DI INTERVENTO — SCALA 1:5.000



Osservazioni Svincolo Mulargia-Macomer Km 148

PIANTA GENERALE DI INTERVENTO - SCALA 1:5.000



Pec Direzione

Da: gianfranco.demurtas <gianfranco.demurtas@geopec.it>
Inviato: venerdì 10 luglio 2015 12:48
A: DGSalvanguardia.Ambientale@PEC.minambiente.it
Oggetto: Osservazioni relative al progetto di Adeguamento e Messa in Sicurezza della SS 131 Svincolo Mulargia e Macomer dal Km 145 al 148
Allegati: documenti.pdf; lettera046.pdf

Oggetto: Osservazioni relative al progetto di Adeguamento e Messa in Sicurezza della SS 131 Svincolo Mulargia e Macomer dal Km 145 al 148.

I sottoscritti Boe Nicola, Deriu Angela, Deriu Salvatorica e Deriu Maria Rosaria in qualità di proprietari ciascuno per le proprie quote dei terreni siti in Comune di Bortigali foglio 21 mappali 472, 500, 471 con la presente trasmettono le osservazioni di cui all'oggetto.

BOE NICOLA

(NU)

tel.