

COMMITTENTE:



ALTA SORVEGLIANZA:



GENERAL CONTRACTOR:



INFRASTRUTTURE FERROVIARIE STRATEGICHE DEFINITE DALLA
LEGGE OBIETTIVO N.443/01

TRATTA A.V./A.C. TERZO VALICO DEI GIOVI
PROGETTO ESECUTIVO

Piano di utilizzo dei materiali di scavo - Decreto n. 161/2012
Aggiornamento PdU ex art. 8 del D.M. n. 161/2012

Corografia degli interventi

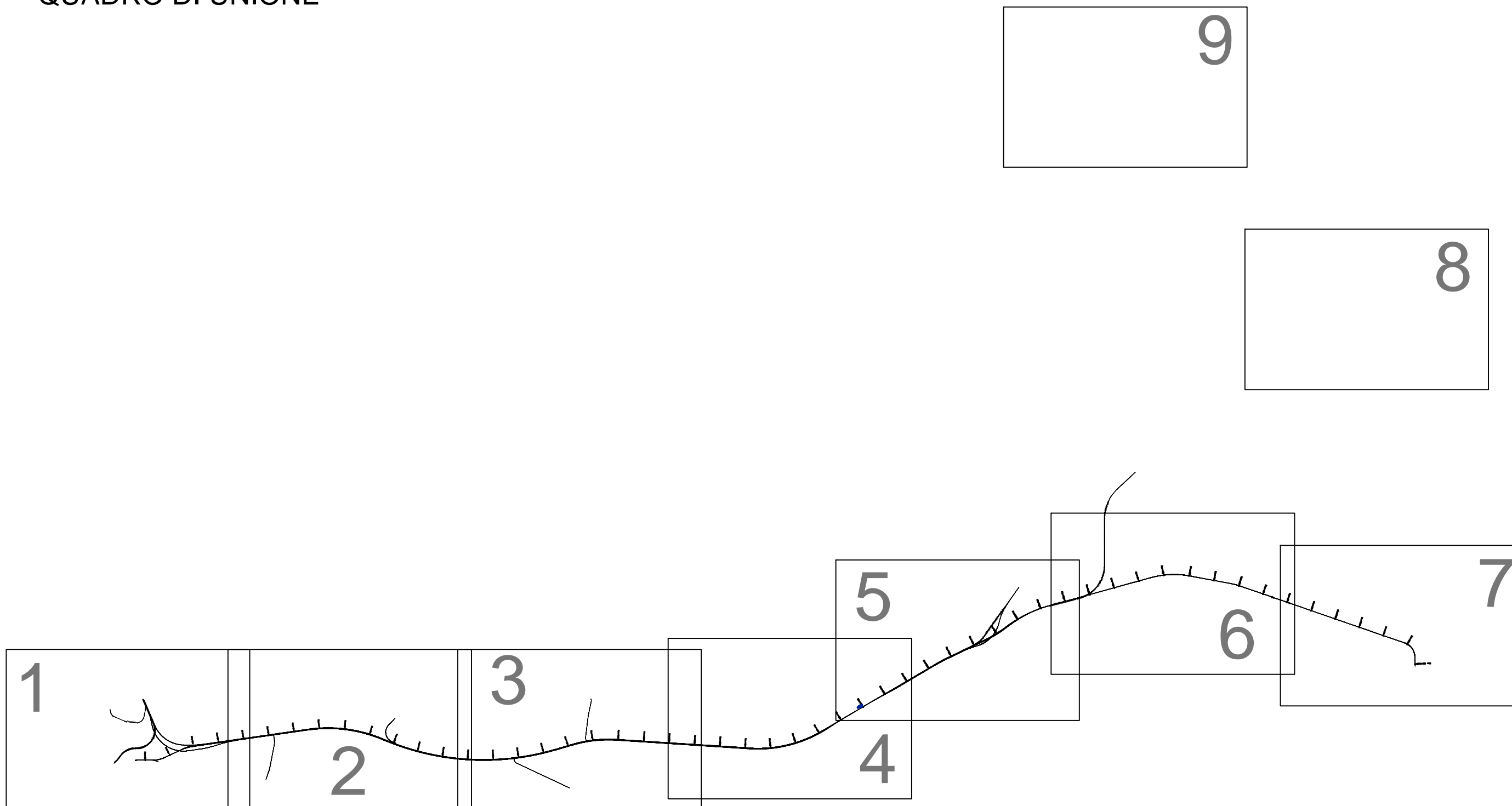
GENERAL CONTRACTOR	DIRETTORE LAVORI	SCALA:
Consorzio Cociv Ing. E. Pagani		1:25.000

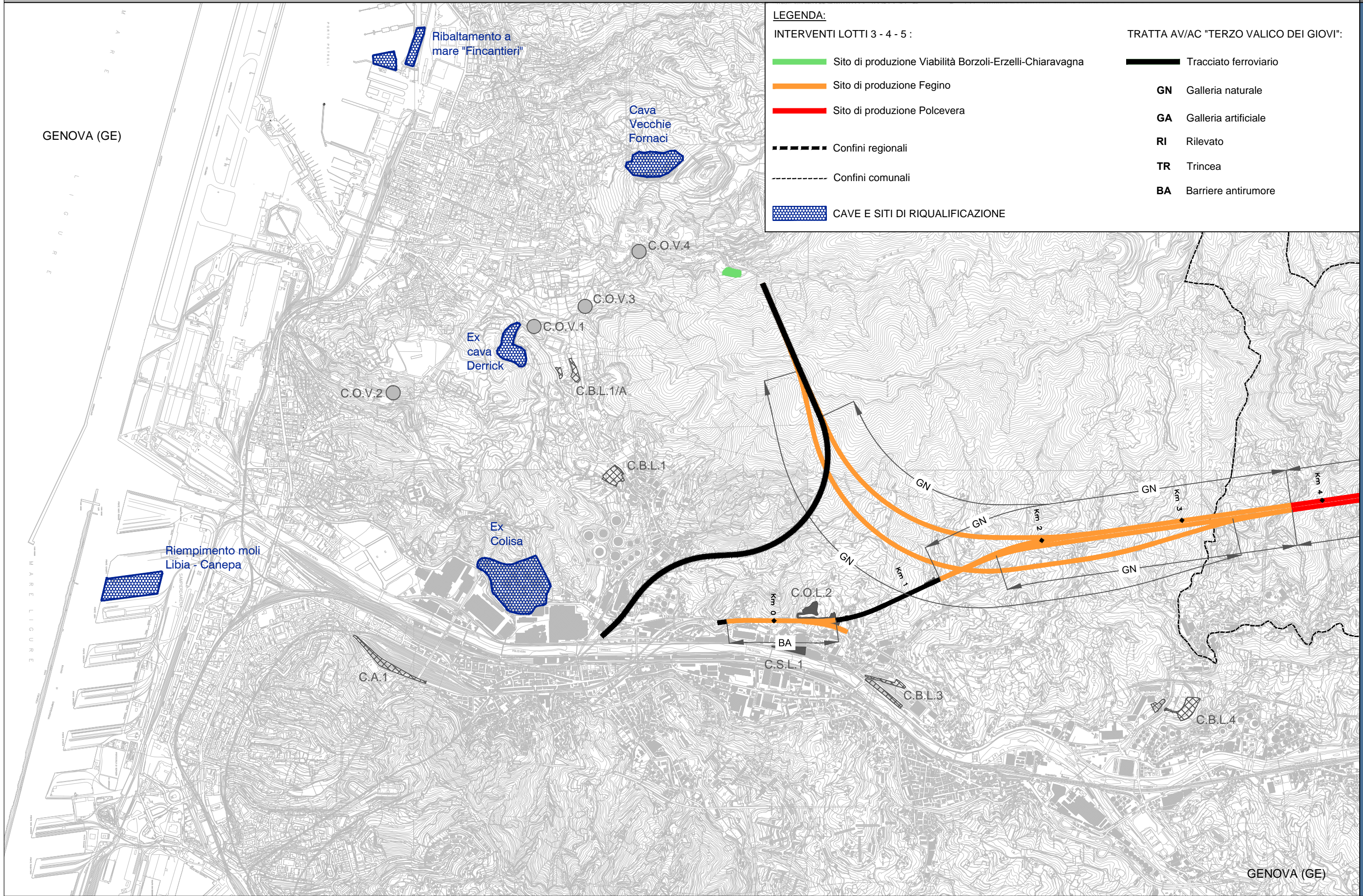
COMMESSA	LOTTO	FASE	ENTE	TIPO DOC.	OPERA/DISCIPLINA	PROGR.	REV.
I G 5 1	0 0	E	C V	C 3	O C 0 0 0 0	0 0 3	B

PROGETTAZIONE								
Rev.	Descrizione emissione	Redatto	Data	Verificato	Data	Approvato	Data	IL PROGETTISTA
A	Prima emissione	HYpro 	30/01/2015	S. Genito 	30/01/2015	R. Ippoliti 	30/01/2015	
B	Revisione	HYpro 	07/07/2015	S. Genito 	07/07/2015	R. Ippoliti 	07/07/2015	

n. Elab.	Nome File: IG51-00-E-CV-C3-OC00-00-003-B00 CUP: F81H92000000008
----------	--

QUADRO DI UNIONE





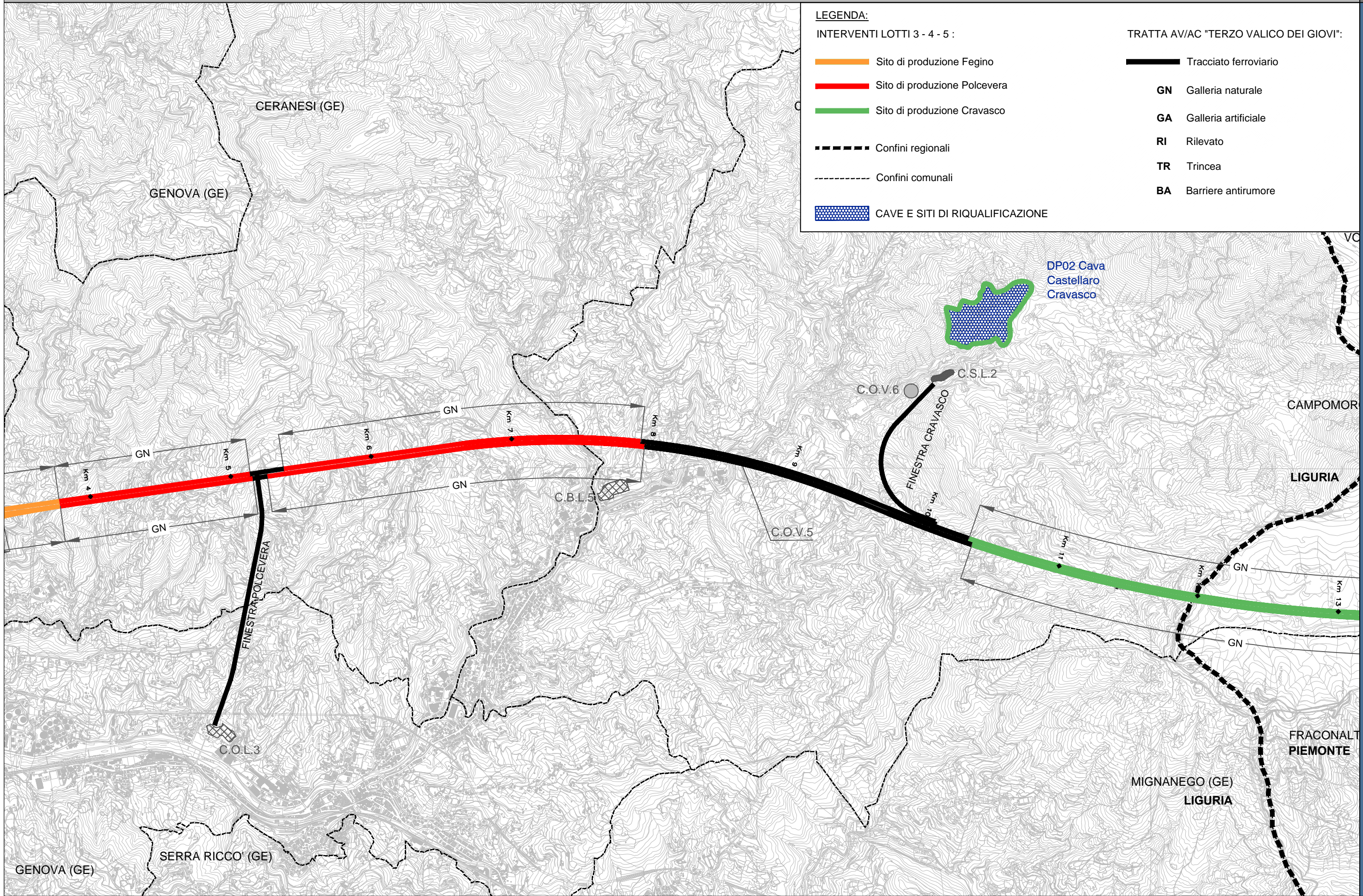
LEGENDA:

INTERVENTI LOTTI 3 - 4 - 5 :

- Sito di produzione Viabilità Borzoli-Erzelli-Chiaravagna
- Sito di produzione Fegino
- Sito di produzione Polcevera
- Confini regionali
- - - Confini comunali
- CAVE E SITI DI RIQUALIFICAZIONE

TRATTA AV/AC "TERZO VALICO DEI GIOVI":

- Tracciato ferroviario
- GN** Galleria naturale
- GA** Galleria artificiale
- RI** Rilevato
- TR** Trincea
- BA** Barriere antirumore



LEGENDA:

INTERVENTI LOTTI 3 - 4 - 5 :

- Sito di produzione Fegino
- Sito di produzione Polcevera
- Sito di produzione Cravasco
- Confini regionali
- Confini comunali
- CAVE E SITI DI RIQUALIFICAZIONE

TRATTA AV/AC "TERZO VALICO DEI GIOVI":

- Tracciato ferroviario
- GN** Galleria naturale
- GA** Galleria artificiale
- RI** Rilevato
- TR** Trincea
- BA** Barriere antirumore

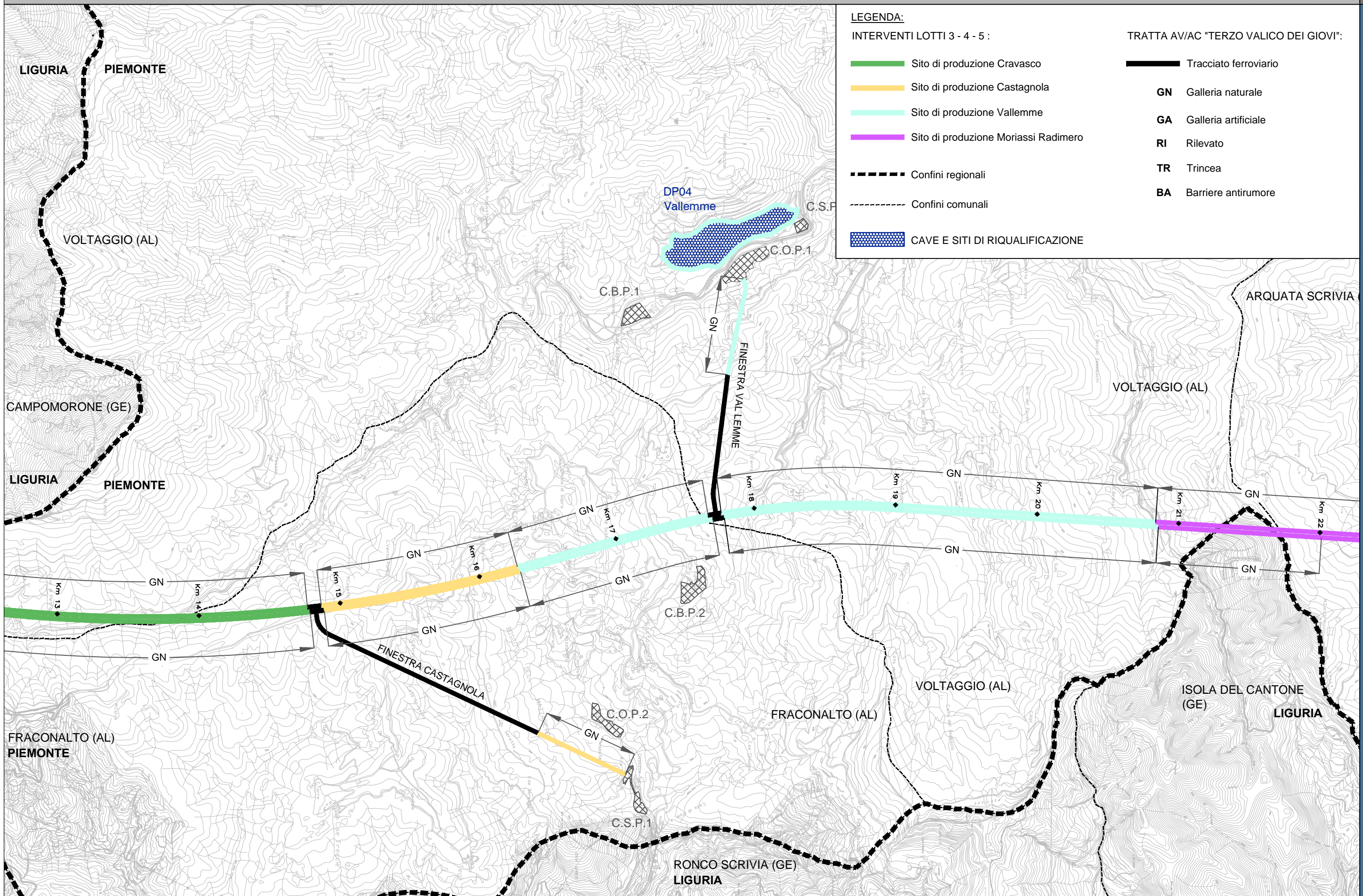
GENERAL CONTRACTOR:

Consorzio Collegamenti Integrati Veloci

ALTA SORVEGLIANZA:

GRUPPO FERROVIE DELLO STATO ITALIANE

scala 1:25.000



LEGENDA:

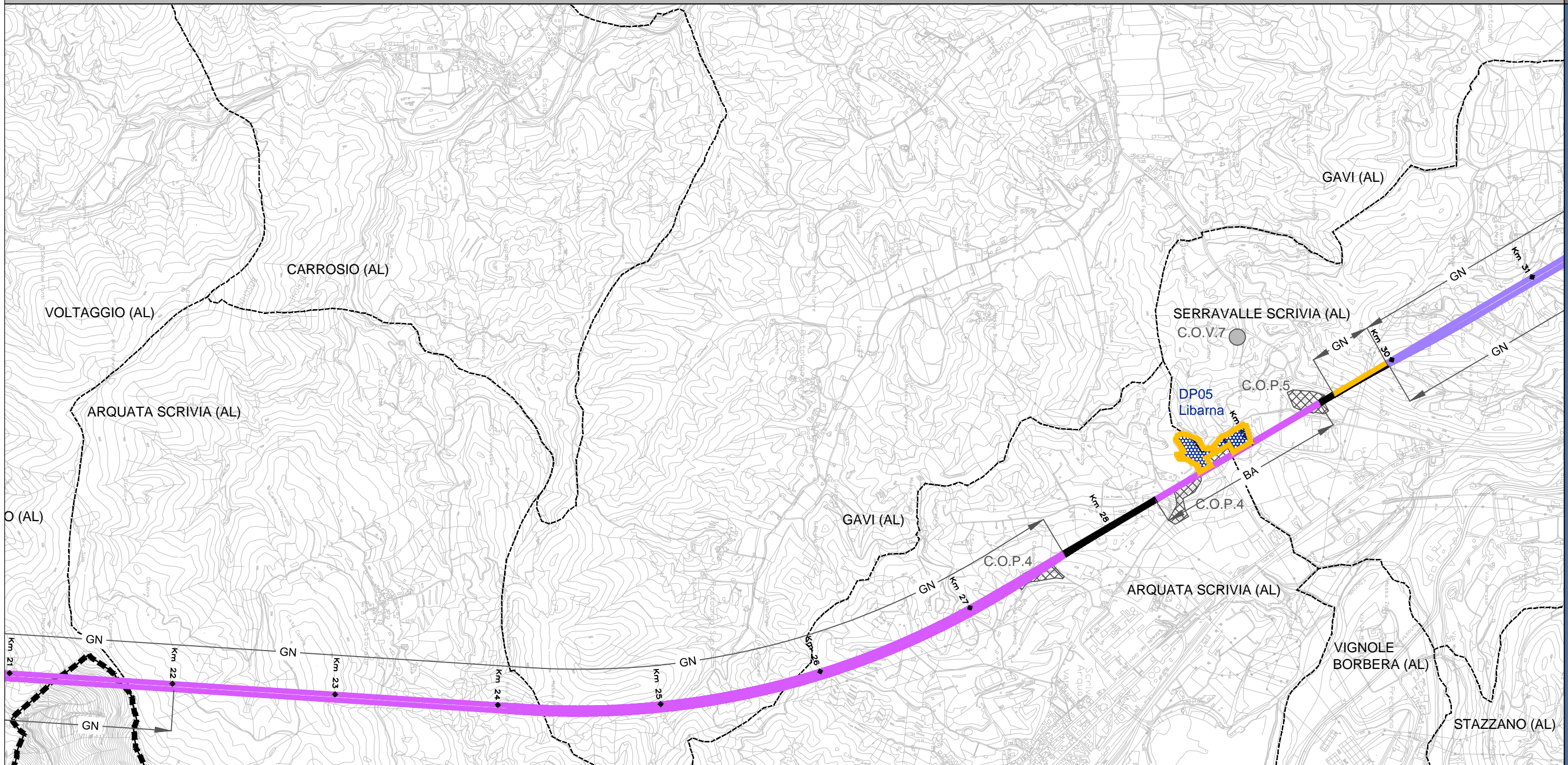
INTERVENTI LOTTI 3 - 4 - 5 :

- Sito di produzione Cravasco
- Sito di produzione Castagnola
- Sito di produzione Vallemme
- Sito di produzione Moriassi Radimero
- Confini regionali
- Confini comunali
- CAVE E SITI DI RIQUALIFICAZIONE

TRATTA AV/AC "TERZO VALICO DEI GIOVI":

- Tracciato ferroviario
- GN** Galleria naturale
- GA** Galleria artificiale
- RI** Rilevato
- TR** Trincea
- BA** Barriere antirumore





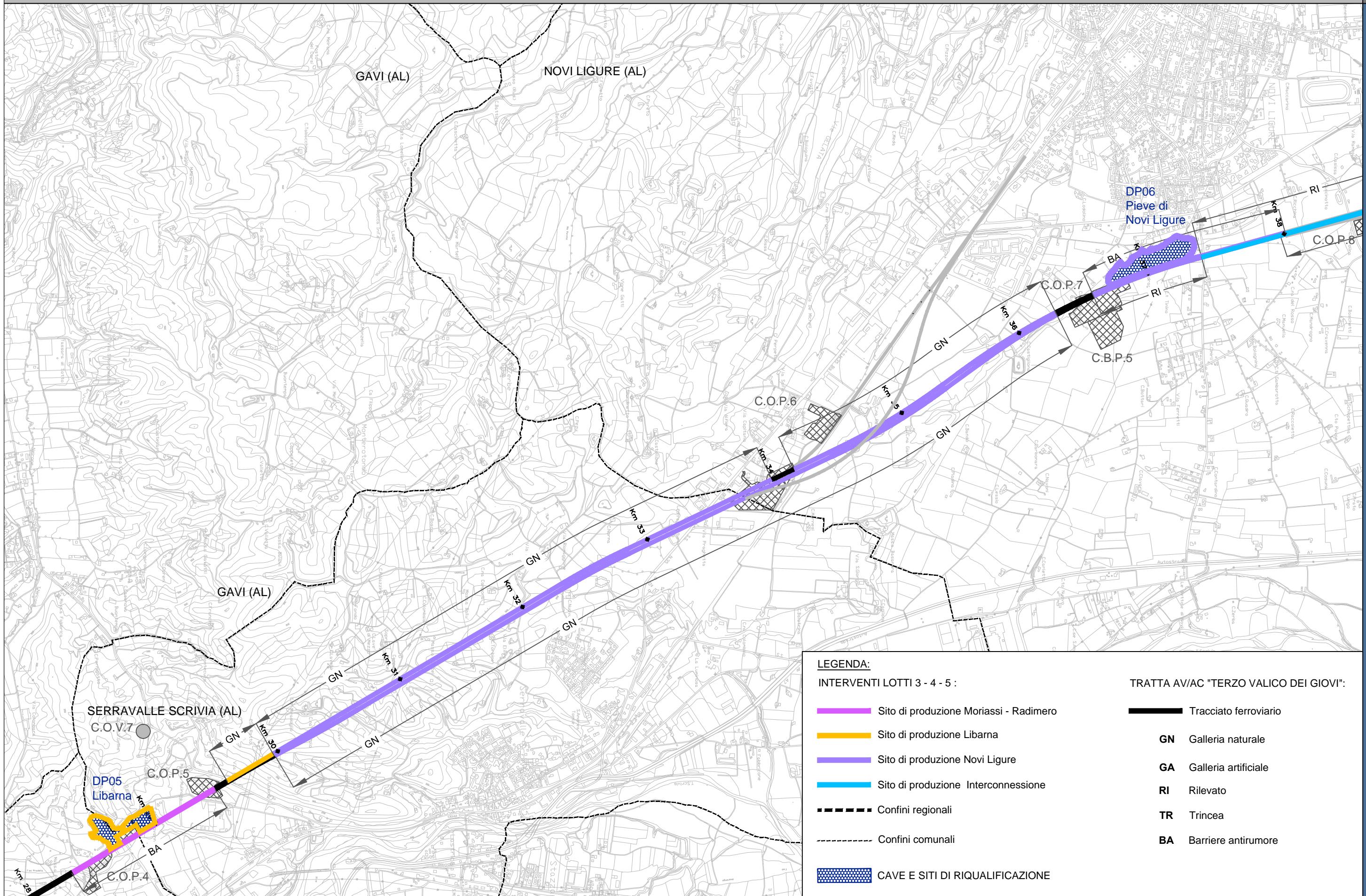
LEGENDA:

INTERVENTI LOTTI 3 - 4 - 5 :		TRATTA AV/AC "TERZO VALICO DEI GIOVI":	
	Sito di produzione Moriassi - Radimero		Tracciato ferroviario
	Sito di produzione Libarna	GN	Galleria naturale
	Sito di produzione Novi Ligure	GA	Galleria artificiale
	Confini regionali	RI	Rilevato
	Confini comunali	TR	Trincea
	CAVE E SITI DI RIQUALIFICAZIONE	BA	Barriere antirumore



scala 1:25.000





LEGENDA:

INTERVENTI LOTTI 3 - 4 - 5 :

- Sito di produzione Moriassi - Radimero
- Sito di produzione Libarna
- Sito di produzione Novi Ligure
- Sito di produzione Interconnessione
- Confini regionali
- Confini comunali
- CAVE E SITI DI RIQUALIFICAZIONE

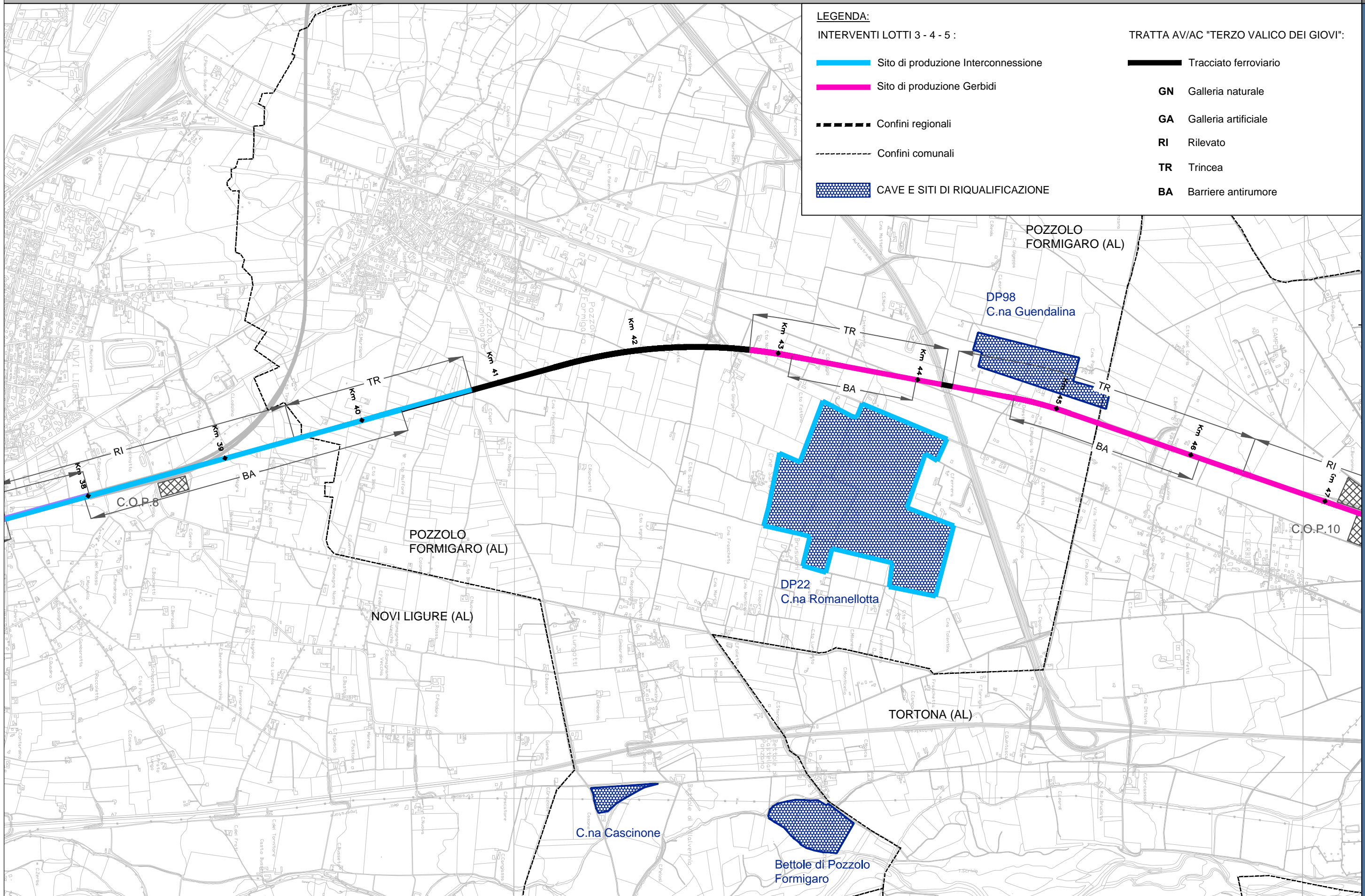
TRATTA AV/AC "TERZO VALICO DEI GIOVI":

- Tracciato ferroviario
- GN** Galleria naturale
- GA** Galleria artificiale
- RI** Rilevato
- TR** Trincea
- BA** Barriere antirumore



scala 1:25.000





LEGENDA:

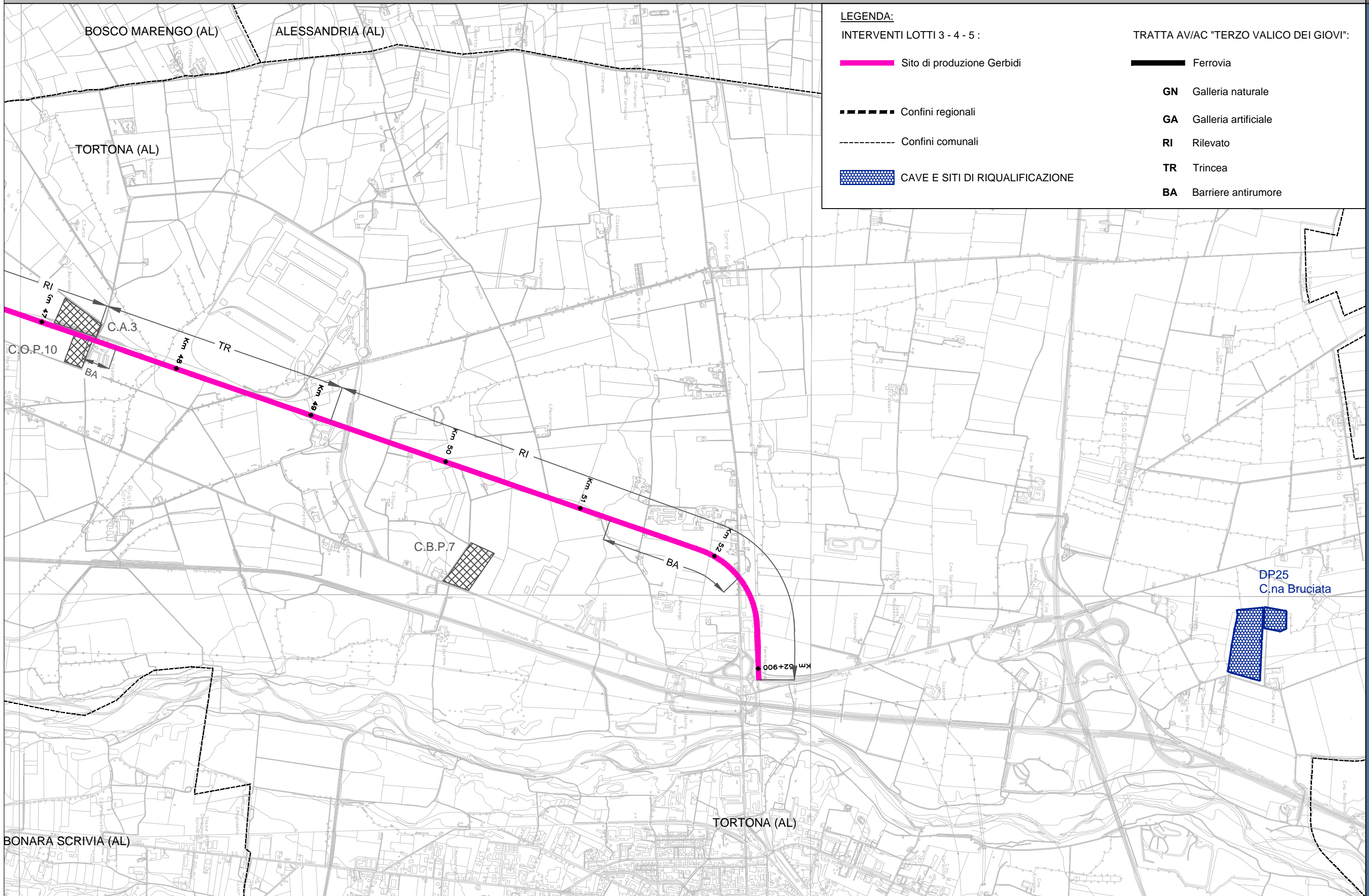
INTERVENTI LOTTI 3 - 4 - 5 :

- █ Sito di produzione Interconnessione
- █ Sito di produzione Gerbidi
- Confini regionali
- Confini comunali
- CAVE E SITI DI RIQUALIFICAZIONE

TRATTA AV/AC "TERZO VALICO DEI GIOVI":





- Tracciato ferroviario
- GN** Galleria naturale
- GA** Galleria artificiale
- RI** Rilevato
- TR** Trincea
- BA** Barriere antirumore






LEGENDA:

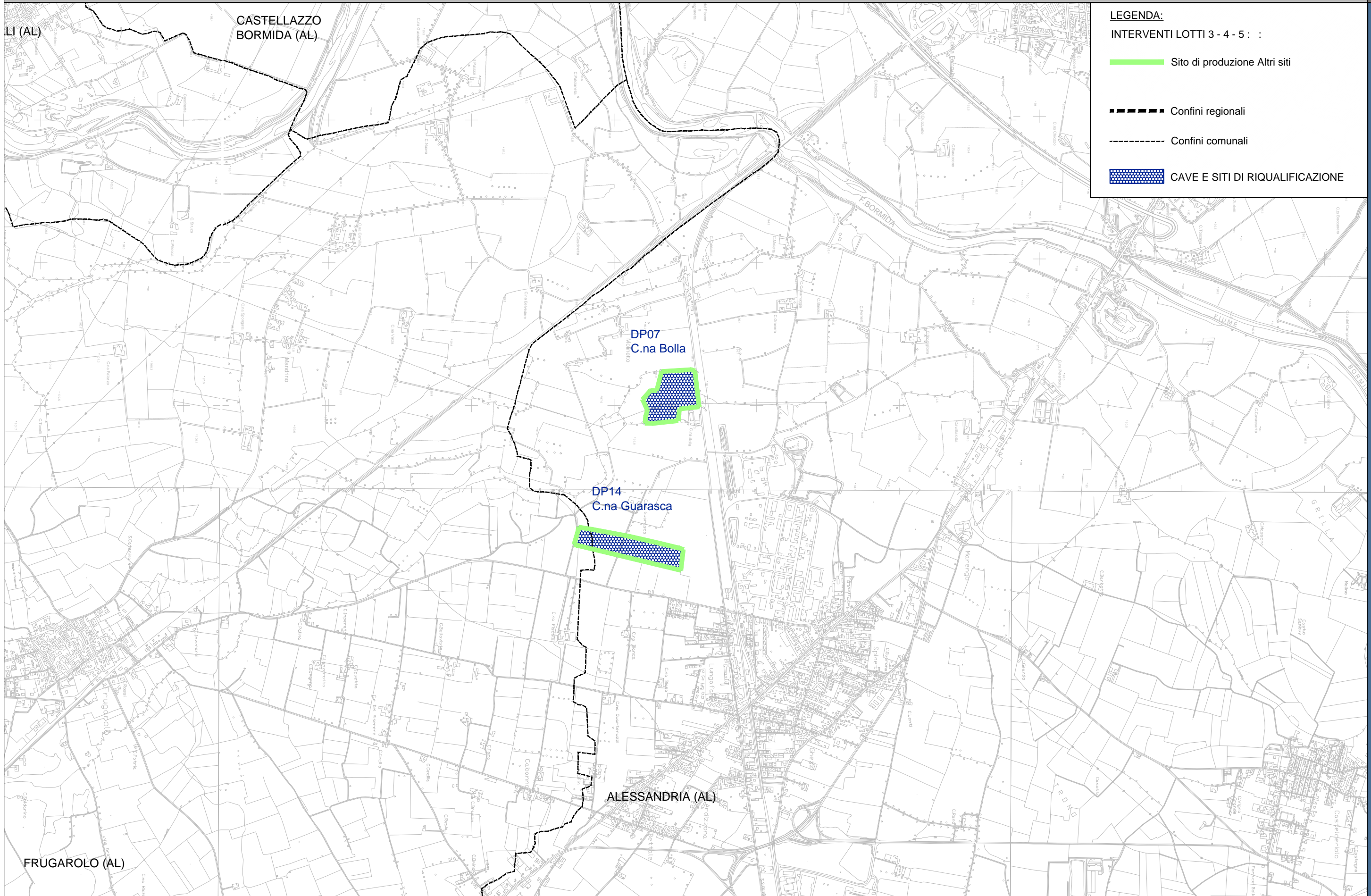
INTERVENTI LOTTI 3 - 4 - 5 :

-  Sito di produzione Gerbidi
-  Confini regionali
-  Confini comunali
-  CAVE E SITI DI RIQUALIFICAZIONE

TRATTA AV/AC "TERZO VALICO DEI GIOVI":

-  Ferrovia
- GN** Galleria naturale
- GA** Galleria artificiale
- RI** Rilevato
- TR** Trincea
- BA** Barriere antirumore





LEGENDA:

INTERVENTI LOTTI 3 - 4 - 5 : :

- Sito di produzione Altri siti
- Confini regionali
- Confini comunali
- CAVE E SITI DI RIQUALIFICAZIONE

