

AMBITO 10 previsioni P.R.P.



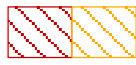

Funzione transitoria:
industriale (per l'area demaniale interna al
Comune di Lerici)

Funzione caratterizzante:
turistico - industriale

Funzioni compatibili:
diportistica
artigianale

Funzioni non compatibili:
commerciale

LEGENDA

-  Stato di fatto
-  Progetto
-  Specchio acqueo utilizzabile
per funzioni caratterizzanti
o compatibili
-  Aree industriali con piano
d'area per conversione
in funzioni turistico - diportistiche

RELAZIONE:

Il P.R.P. recependo le indicazioni contenute nel piano d'area predisposto dal Comune di Lerici, favorisce la trasformazione integrale ed in breve tempo di parte dell'area demaniale di competenza in funzioni prettamente diportistiche, predisponendo anche specchi acquai riservati esclusivamente ad ospitare strutture galleggianti ed amovibili per la nautica da diporto.

Inoltre, predispone possibili cambiamenti di destinazione d'uso anche sulle aree restanti, precludendo qualsiasi possibilità d'espansione alle attività industriali.

Restano riservate alle attività industriali già esistenti le aree demaniali insite nel territorio comunale della Spezia


AUTORITA' PORTUALE DELLA SPEZIA
ENTE PUBBLICO - LEGGE 28 GENNAIO 1994, N° 84 - COD. FISC. 8007860110
VIA DELLA SPEZIA - VIA DEL MELOGGIO, 1

**PIANO REGOLATORE PORTUALE
GOLFO DELLA SPEZIA**

Tav. A.10.b Ambito 10 e funzioni previste

SCALA: 1:3.000
DATA: La Spezia, luglio 2002
ASG:

Redatto da: Dott. Ing. Franco POMO, Dott. Ing. Davide VETRALLA
Collaboratori alla redazione: P.I. Giorgio BARILETTA, P.I. Giorgio SARTI
Geni: Piero ALFANO, Geni: Marco BARATTINI
Consulenza tecnica: Prof. Ing. Sandro STURA, Doc. Ing. Enrico BRIZZOLARA

AMBITO 10 stato di fatto

Funzione caratterizzante:
industriale

LEGENDA

-  Stato di fatto

RELAZIONE:

Il seno di Pertusola, sito nel Comune di Lerici, conferma la spiccata vocazione industriale del levante spezzino, con la presenza di uno dei cantieri più importanti del panorama navale meccanico del golfo, il Navalmare.

Si rileva anche la tendenza alla parziale conversione delle aree demaniali interessate da piccoli cantieri, ad attività legate alla nautica da diporto.


AUTORITA' PORTUALE DELLA SPEZIA
ENTE PUBBLICO - LEGGE 28 GENNAIO 1994, N° 84 - COD. FISC. 8007860110
VIA DELLA SPEZIA - VIA DEL MELOGGIO, 1

**PIANO REGOLATORE PORTUALE
GOLFO DELLA SPEZIA**

Tav. A.10.a Ambito 10 e funzioni esistenti

SCALA: 1:3.000
DATA: La Spezia, luglio 2002
ASG:

Redatto da: Dott. Ing. Franco POMO, Dott. Ing. Davide VETRALLA
Collaboratori alla redazione: P.I. Giorgio BARILETTA, P.I. Giorgio SARTI
Geni: Piero ALFANO, Geni: Marco BARATTINI
Consulenza tecnica: Prof. Ing. Sandro STURA, Doc. Ing. Enrico BRIZZOLARA

