










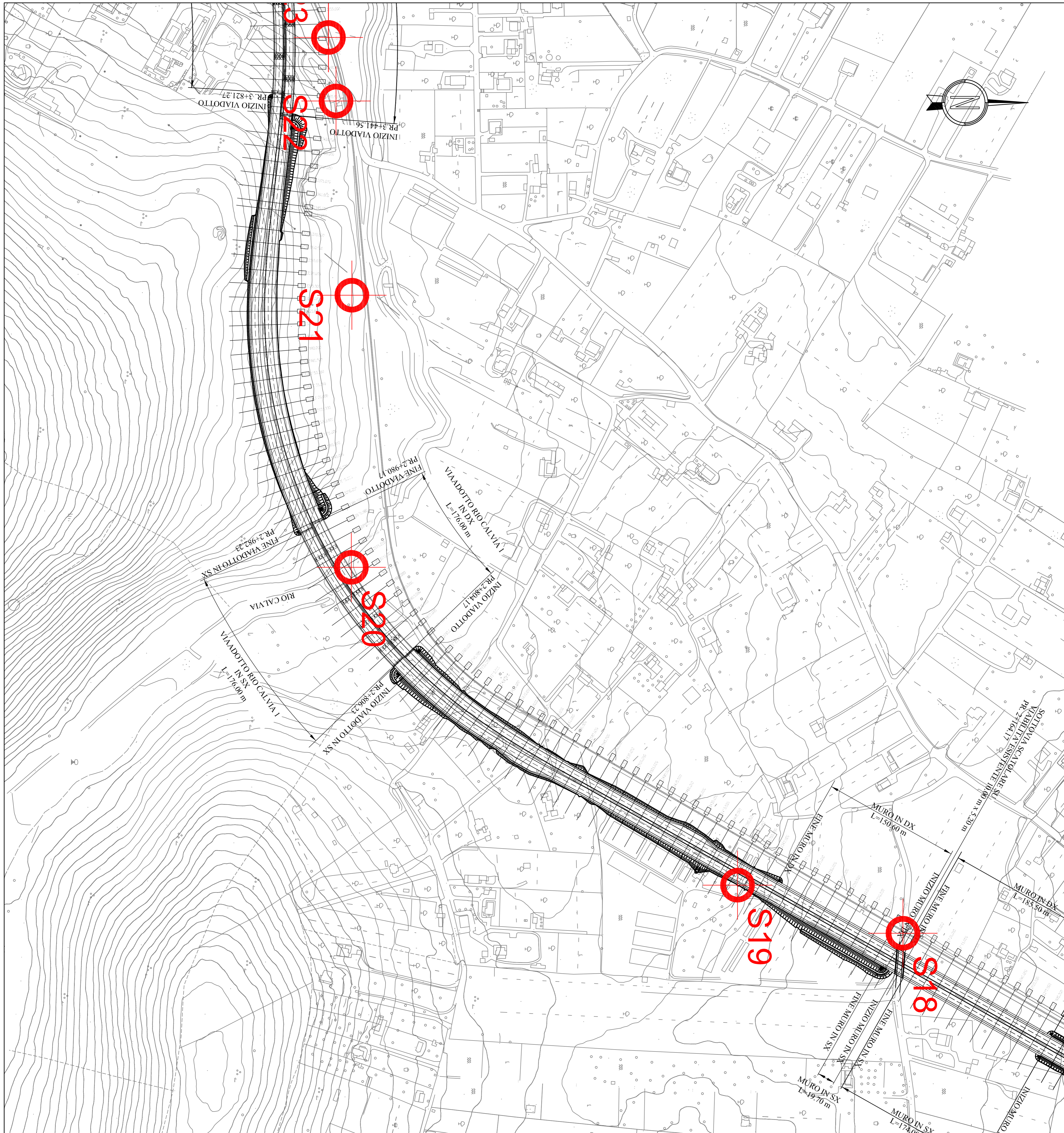



LEGENDA

-  S1 Indagini Geostitiche Lotto 1° (SOLES s.r.l.) Anno 2004
-  S21 Sondaggio geostitico
-  S18 Indagini Geostitiche integrative (Geo-Lavori) Anno 2005
-  S19 Sondaggio geostitico
- Indagini Circonvallazione Alghero Anno 2012
-  S11 Sondaggio geostitico
-  S12 Sondaggio geostitico
-  S13 Sondaggio geostitico
-  S14 Sondaggio geostitico
-  S15 Sondaggio geostitico
-  S16 Sondaggio geostitico
-  S17 Sondaggio geostitico





Anas Spa

Direzione Centrale Progettazione

Nuova S.S.291
 Lavori di costruzione del 1° lotto da Alghero ad Olmedo, in località bivio cantoniera di Rudas

PROGETTO DEFINITIVO

PROGETTAZIONE: ANAS - DIREZIONE CENTRALE PROGETTAZIONE

PROGETTISTI:	GRUPPO DI PROGETTAZIONE ANAS
Dir. Ing. Achille Bertomaccio	Dir. Ing. Pier Paolo Di Maria
Dir. Ing. Roberto Verrini	Dir. Ing. Gabriele Giovanni
Dir. Ing. Alessandro Wozni	Dir. Ing. Barbara Bianchi
Dir. Ing. di Roma n. 19716	Dir. Ing. Sandro Scari
Dir. Ing. di Roma n. 18295	Dir. Ing. Stefano Scari
Dir. Ing. di Roma n. 18807	Dir. Ing. Enrico Mitiga
IL GEOLOGO	Dir. Ing. Alessandro Mio
Dir. Ing. di Roma n. 859	Dir. Ing. Riccardo Fiori
IL RESPONSABILE DEL S.I.A.	Dir. Ing. Francesco Piccirilli
Dir. Ing. di Roma n. 182810	Dir. Ing. Antonio Ruffini
Dir. Ing. di Roma n. 18897	Dir. Ing. Carmelo Zeno
Dir. Ing. di Roma n. 18897	Dir. Ing. Pavia Luigi Rallo
Dir. Ing. di Roma n. 18897	Dir. Ing. Francesco Balza
Dir. Ing. di Roma n. 18897	Dir. Ing. Fabio Speranza
IL RESPONSABILE DEL SERVIZIO INFERMIA	Dir. Ing. Fulvio Moro
Dir. Ing. di Roma n. 18897	Dir. Ing. Massimo De Santis
Dir. Ing. di Roma n. 18897	Dir. Ing. Attilio De Santis
Dir. Ing. di Roma n. 18897	Dir. Ing. Attilio De Santis
Dir. Ing. di Roma n. 18897	Dir. Ing. Attilio De Santis
Dir. Ing. di Roma n. 18897	Dir. Ing. Attilio De Santis

GEOLOGIA E IDROGEOLOGIA

Planimetria Ubicazione Indagini Geostitiche

tabella 3 di 6

CODICE PROGETTO	NOME FILE	REVISIONE	SCALA
PRODOTTO LV. PROG. N. PROG.	T00SE00GEO.PU03_B.DWG	B	1:2000
LOP LSC D 1401	EPAE T00SE00GEO.PU03		
C			
B			
A			
EMISSIONE PER PROCEDURE AUTORIZZATIVE			
REV.	DESCRIZIONE	DATA	REDATTO VERIFICATO APPROVATO