PLANIMETRIA DI INQUADRAMENTO scala 1:50.000

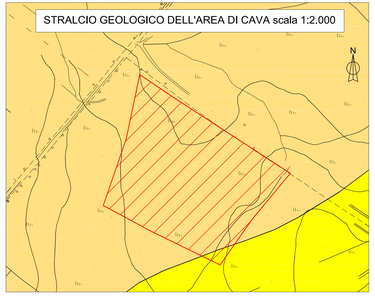

STRALCIO GEOLOGICO DELL'AREA DI CAVA scala 1:2.000

SEZIONE TIPO SISTEMAZIONE

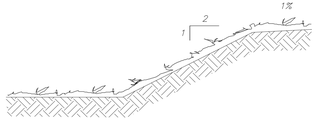

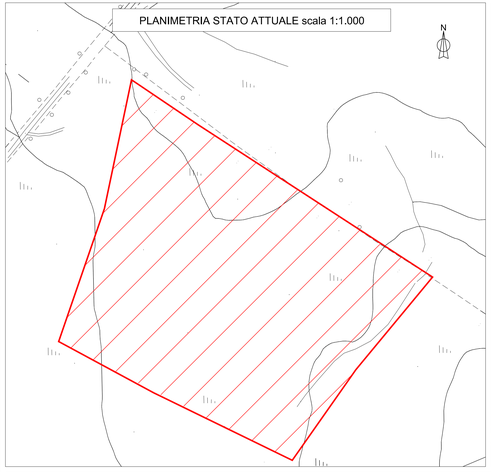

PLANIMETRIA STATO ATTUALE scala 1:1.000

PLANIMETRIA SU ORTOFOTO scala 1:1.000

RILIEVO FOTOGRAFICO STATO ATTUALE

Vista aerea

Vista frontale

N S

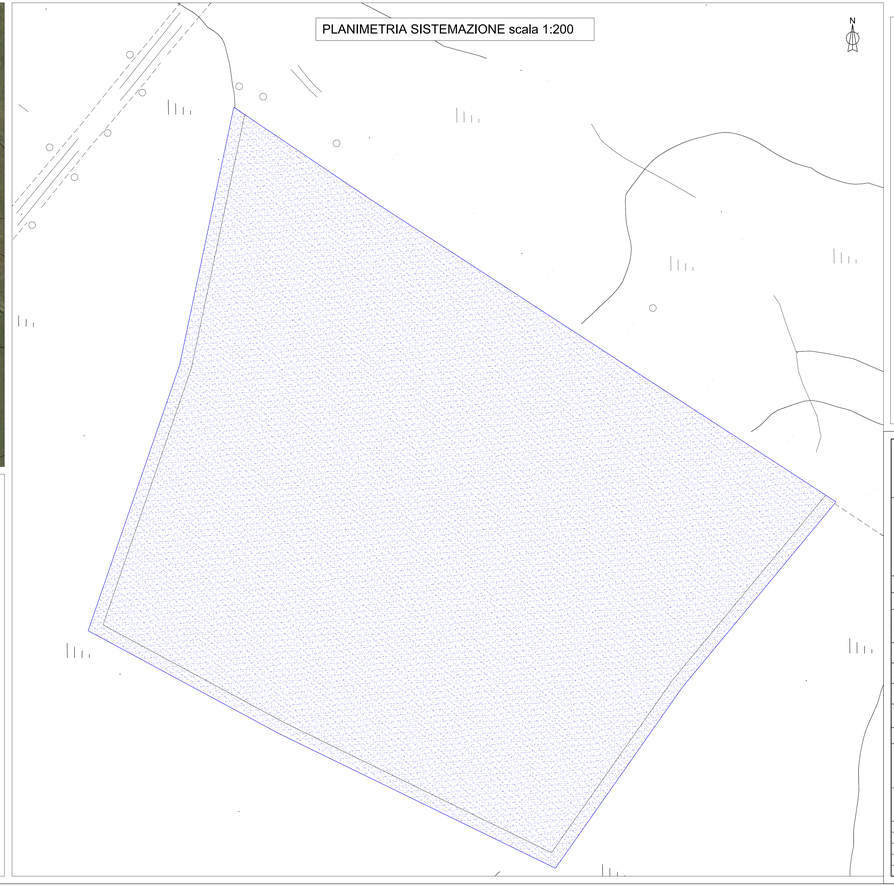

PLANIMETRIA SISTEMAZIONE scala 1:200

LEGENDA

Perimetrazione Area di deposito

Materiale di deposito

LEGENDA CARTA GEOLOGICA

DEPOSITI OLOCENICI DELL'AREA CONTINENTALE

Sedimenti alluvionali

Depositi alluvionali (b)
ba: Ghiaie da grossolane a medie.
bb: Sabbie con subordinati limi ed argille.
bc: Limi ed argille.

DEPOSITI PLEISTOCENICI DELL'AREA CONTINENTALE

PVM2a — ***Sintema di Portovesme - Litofacies nel Subsintema di Portoscuso***
Ghiaie alluvionali terrazzate da medie a grossolane, con subordinate sabbie.
PLEISTOCENE SUP.

PVM2b — ***Sintema di Portovesme - Litofacies nel Subsintema di Portoscuso***
Sabbie e arenarie eoliche con subordinati detriti e depositi alluvionali.
PLEISTOCENE SUP.

SUCCESSIONE SEDIMENTARIA MESOZOICA DELLA SARDEGNA SETTENTRIONALE

NRR — ***Formazione di Monte Nurra***
Dolomie e calcari dolomitici, calcari biodiastidi, calcari selciferi, calcari marnosi e marne, con intercalazioni di arenarie quarzose. Alla base calcari e dolomie scure di ambiente lacustre e carofite.
DOGGER

Anas SpA

Direzione Centrale Progettazione

Nuova S.S.291
Lavori di costruzione del 1° lotto da Alghero ad Olmedo, in località bivio cantoniera di Rudas

PROGETTO DEFINITIVO

PROGETTAZIONE: ANAS - DIREZIONE CENTRALE PROGETTAZIONE

PROGETTISTI:
Dott. Ing. ACHILLE DEVITOFRANCESCHI
Ordine Ing. di Roma n. 19116
Dott. Ing. ALESSANDRO MOVIGLI
Ordine Ing. di Roma n. 19834
IL GEOLOGO
Dott. Geol. STEFANO SERRAGLI
Ordine Geol. Lazio n. 658
IL RESPONSABILE DEL S.I.A.
Dott. Ing. FULVIO MARIA SOCCODATO
Ordine Ing. di Roma n. 18861
COORDINATORE PER LA SICUREZZA IN FASE DI PROGETTAZIONE
Geom. FABIO DUONDINI

GRUPPO DI PROGETTAZIONE ANAS
Dott. Ing. Pier Giorgio D'Ermici — Studio di traffico
Dott. Ing. Elisa Luciotti — Studio di traffico
Dott. Ing. Alessandro Ciarlanti — Idrologia
Arch. Barbara Bianchini — Ambiente
Dott.Geol. Giuseppe Cardillo — Ambiente
Dott.Ing. Fabio Cascone — Geotecnica
Dott.Ing. Enrico Bifulgo — Geotecnica
Dott.Ing. Alessandro Mitu — Idraulica
Dott.Ing. Gianfranco Ferraro — Strade
Dott.Ing. Francesco Fiumara — Strade
Dott.Ing. Alessandro Pizzamiglio — Opere civili
Dott.Ing. Francesca Boria — Opere civili
Geom. Pietro Tomasello — Opere civili
Geom. Fabio Quondam — Espropri
Dott.Ing. Pierluigi Fabbro — Manutenzione
Dott.Ing. Francesco Bacci — Impianti
Geom. Fabio Quondam — Cantieri, capitolati e sicurezza

VISTO: IL RESP. DEL PROCEDIMENTO
Dott. Ing. ANTONIO SCALAMANDRE'

RESPONSABILI DI SERVIZI INGEGNERIA
Dott.Ing. Furio Mario Succodato — Territorio
Dott.Ing. Alessandro Michelli — Geotecnica e impianti
Dott.Ing. Pier Luigi Bonomo/Franchi — Strade
Geom. Fabio Quondam — Computi e capitolati
Dott.Geol. Serena Migliorini — Caratterizzazione ambientale

PROTOCOLLO | DATA

GEOLOGIA E IDROGEOLOGIA
Sistemazione morfologica siti di deposito
tavola 2 di 2

CODICE PROGETTO	NOME FILE	REVISIONE	SCALA:
PROGETTO: LOPLSC D (cc PROG. - N. PROG.) 14 01	TOOGEOGEODI02_B.DWG CODICE ELAB. T00GE00GEODI02	B	vari

REV.	DESCRIZIONE	DATA	REDATTO	VERIFICATO	APPROVATO
D					
C					
B	EMISSIONE PER PROCEDURE AUTORIZZATIVE	APR. 2015	Geo. S. Serragli	Geo. S. Serragli	Ing. A. Michel
A	EMISSIONE	APR. 2015	Geo. S. Serragli	Geo. S. Serragli	Ing. A. Michel