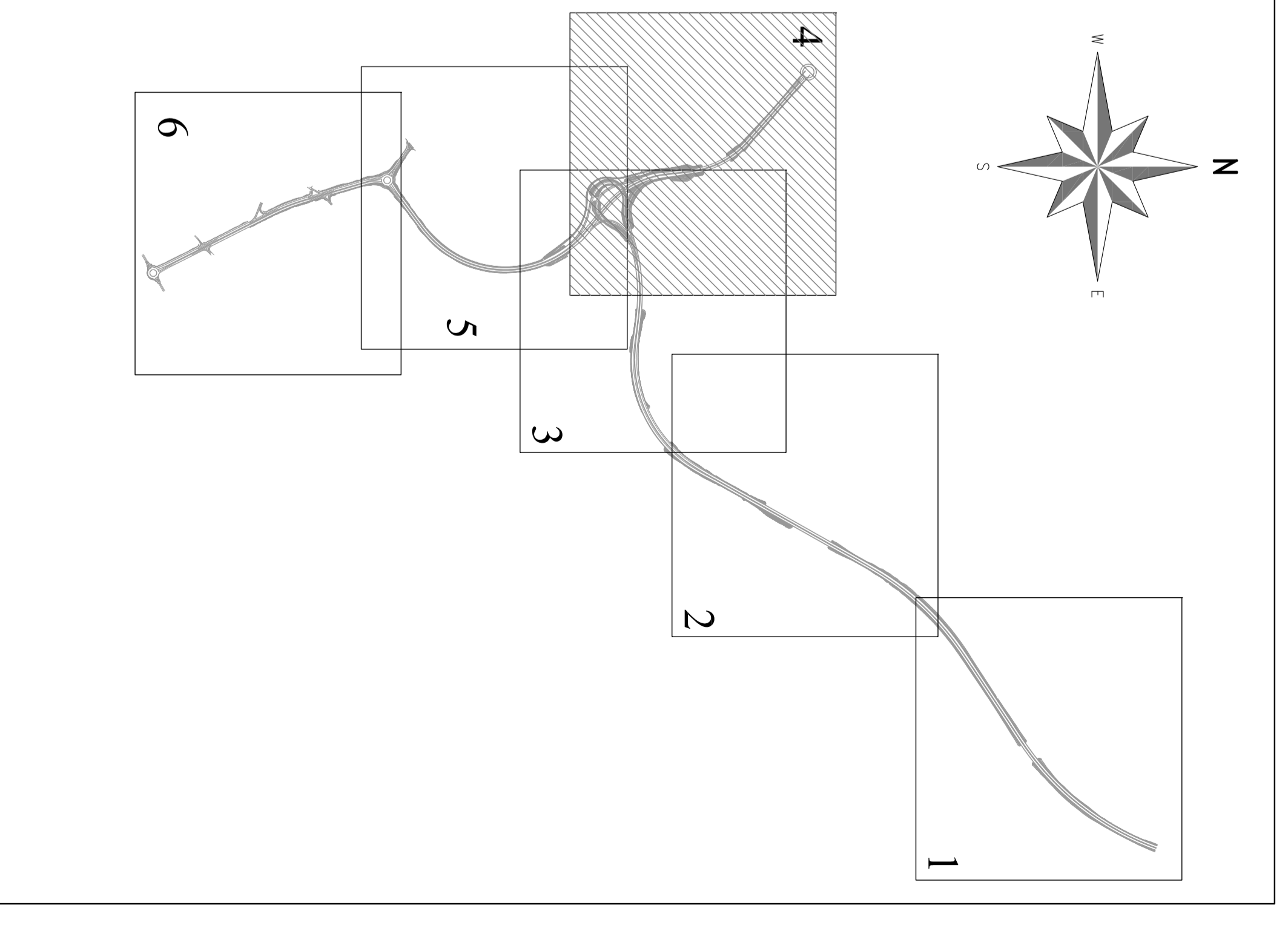
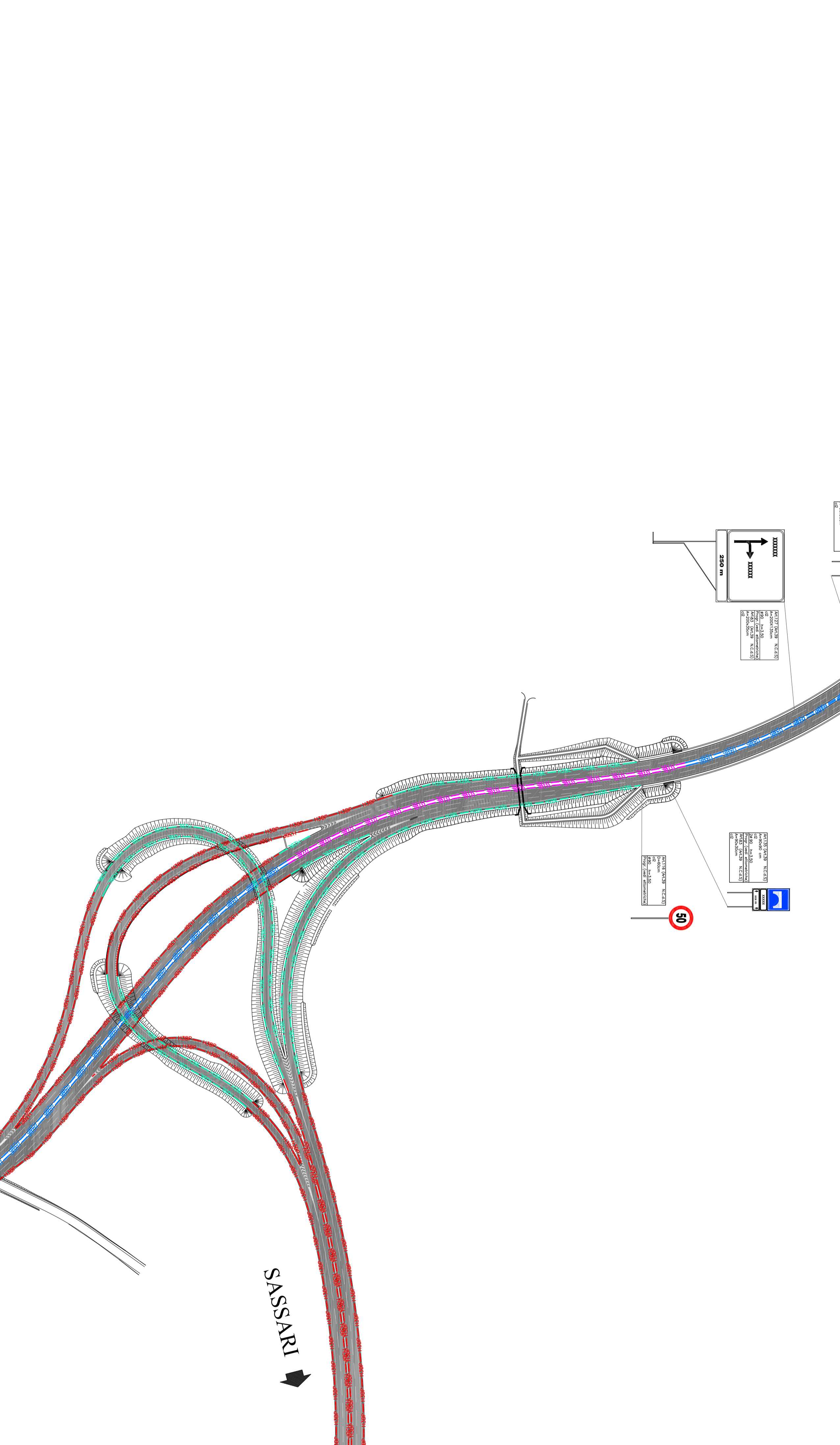
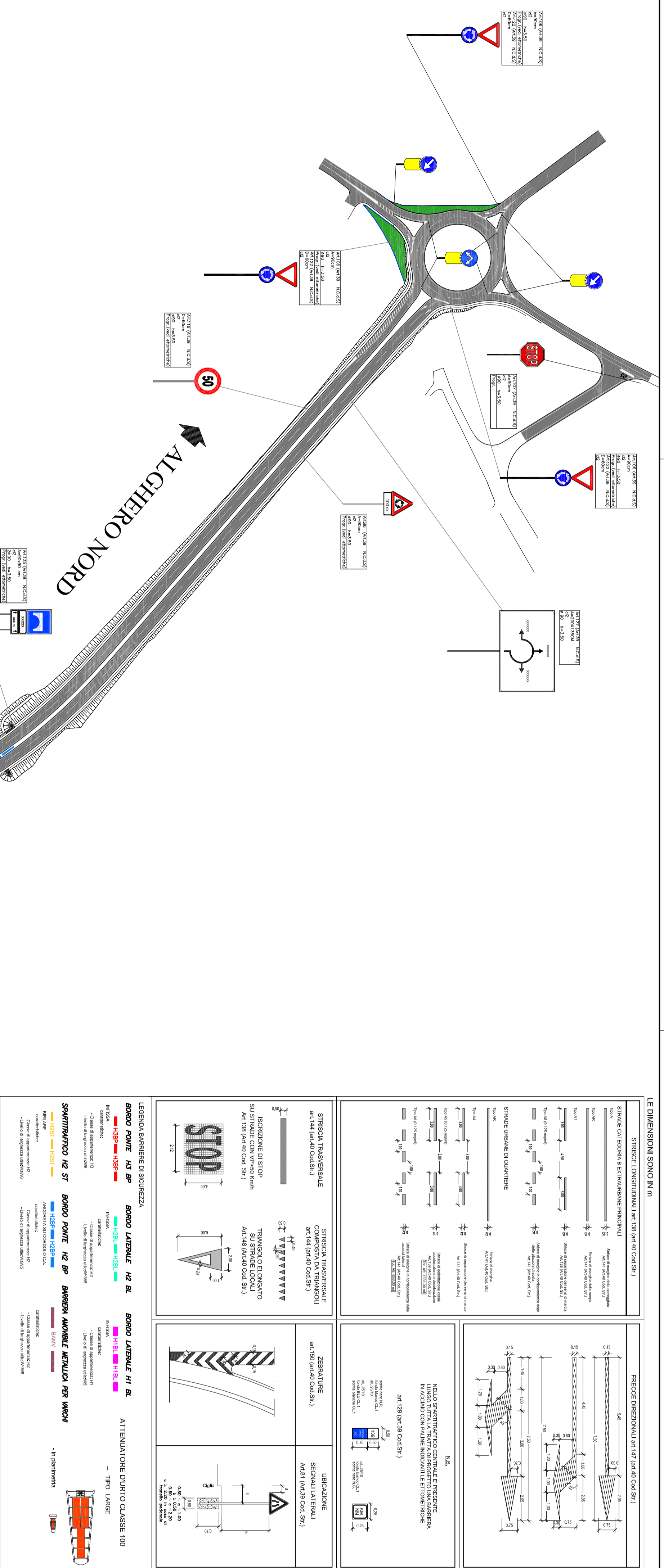


LE DIMENSIONI SONO IN M



Anas Spa
 Direzione Centrale Progettazione

Nuova S.S.291
 Lavori di costruzione del 1° lotto da
 Alghero ad Olmedo, in località bivio
 cantoniera di Rudas

PROGETTO DEFINITIVO

PROGETTAZIONE: ANAS - DIREZIONE CENTRALE PROGETTAZIONE

PROGETTISTI:	
Dati. Ing. ADRIELE DEFRANCESCO	Dati. Ing. FRANCESCO DIMI
Dati. Ing. GIULIO ROMANINI	Dati. Ing. GIULIO ROMANINI
Dati. Ing. ALESSANDRO MICELI	Dati. Ing. FULVIO MAMA SOCIOCORRITO
Dati. Ing. di Roma n. 19176	Dati. Ing. di Roma n. 19854
Dati. Ing. di Roma n. 16981	Dati. Ing. di Roma n. 16981
IL GEOLOGO	
Dati. Geol. STERIO SERRAZZI	Dati. Geol. STERIO SERRAZZI
Dati. Geol. n. 639	Dati. Geol. n. 639
IL RESPONSABILE DEL S.I.A.	
Dati. Ing. FABIO MARI SOCIOCORRITO	Dati. Ing. FABIO MARI SOCIOCORRITO
Dati. Ing. n. 30222/010	Dati. Ing. n. 30222/010
COORDINATORE PER LA SICUREZZA IN FASE DI PROGETTAZIONE	
Dati. Ing. FABIO OLIVIERI	Dati. Ing. FABIO OLIVIERI
Dati. Ing. n. 639	Dati. Ing. n. 639
VISTO IL RESP. DEL PROCEDIMENTO	
Dati. Ing. ANTONIO SCALAMANDRE	Dati. Ing. ANTONIO SCALAMANDRE
Dati. Ing. n. 639	Dati. Ing. n. 639
PROTOCOLLO	
DATA	DATA

PROGETTO STRADALE
 Planimetria barriere sicurezza e segnaletica – Tavola 4 di 6
 Circonvallazione Alghero

CODICE PROGETTO		NOME FILE		REVISIONE		SCALA	
PROGETTO	LIV. PROJ. N. PROJ.	TOOP-SOOTRAPNO4_B					
		LOPLSC	D 1401			B	1:200
		EDAS	TOOPSOOTRAPNO4				
C		D		E		F	
B	EMISSIONE PER PROCEDURE AUTORIZZATIVE	APR. 2015	Ing. G. Fadda	Ing. G. Fadda	Ing. F. N. Scoccola		
A	EMISSIONE	APR. 2015	Ing. G. Fadda	Ing. G. Fadda	Ing. F. N. Scoccola		
REV.	DESCRIZIONE	DATA	REDAITO	VERIFICATO	APPROVATO		