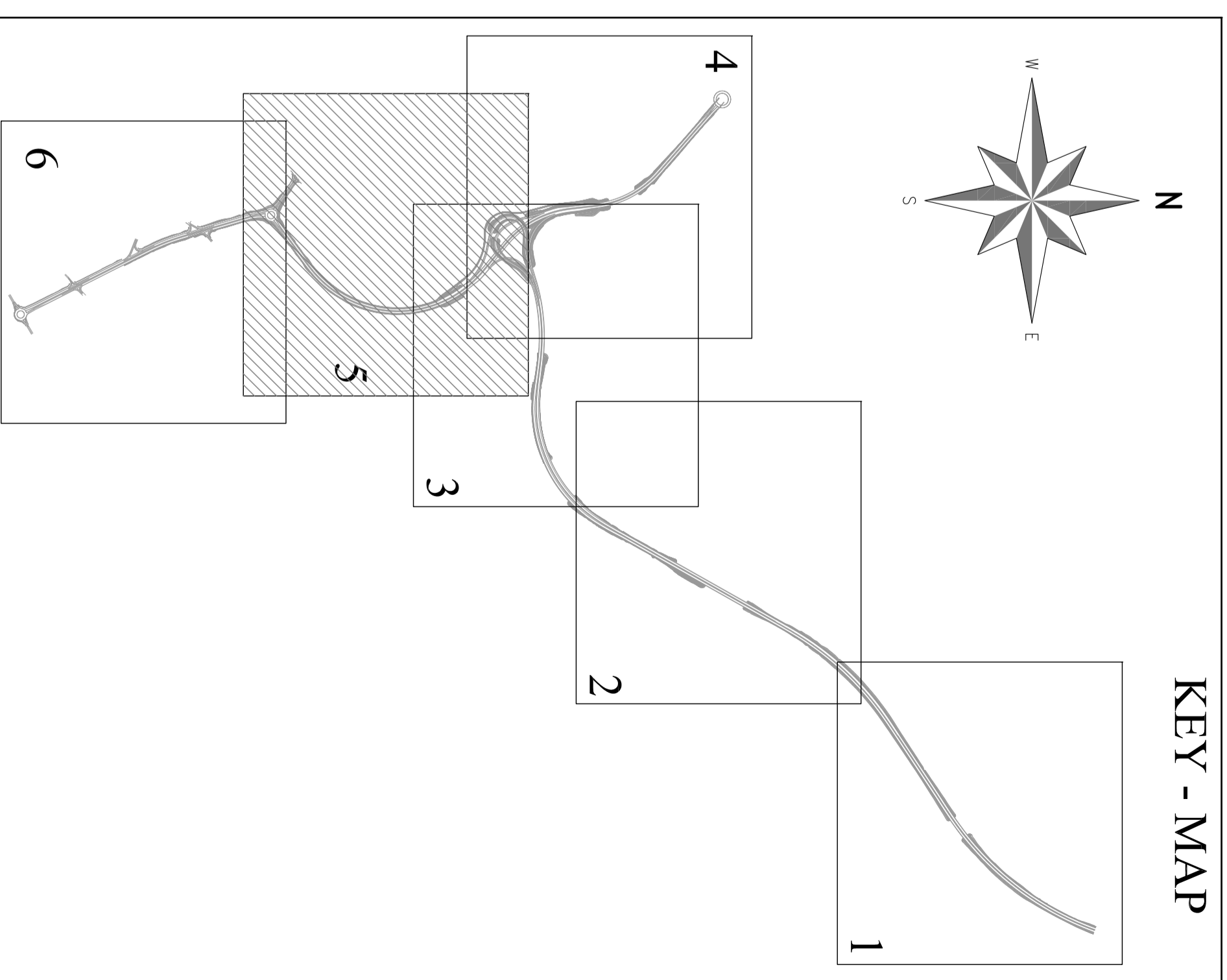
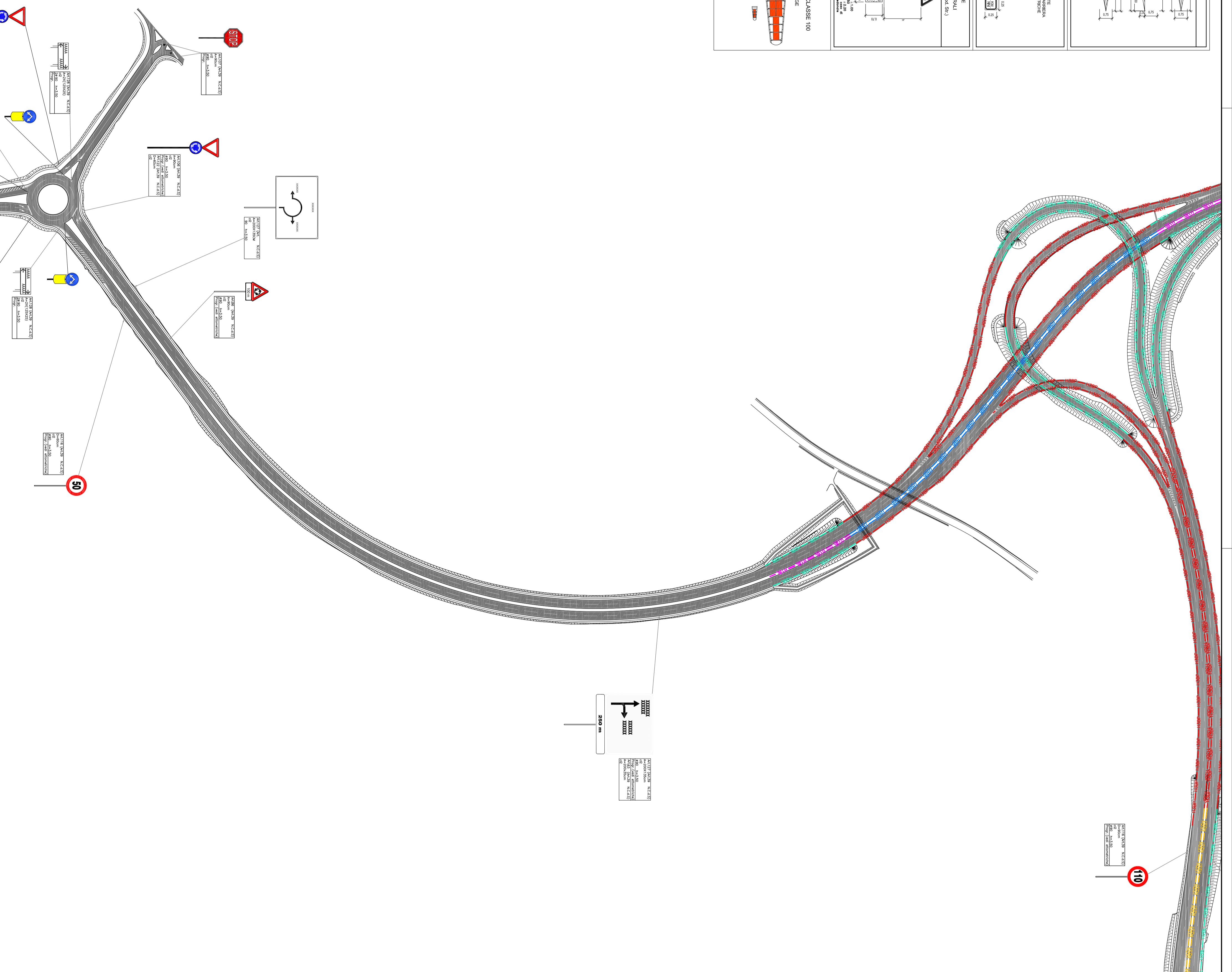



LE DIMENSIONI SONO IN M.



Anas Spa
 Direzione Centrale Progettazione

Nuova S.S.291
 Lavori di costruzione del 1° lotto da
 Alghero ad Olmedo, in località bivio
 cantoniera di Rudas

PROGETTO DEFINITIVO

PROGETTAZIONE: ANAS - DIREZIONE CENTRALE PROGETTAZIONE

PROGETTISTI:		GRUPPO DI PROGETTAZIONE ANAS	
Dati. Ing. ADRIELE DEPRANDI	Dati. Ing. FRANCESCO D'AMICO	Dati. Ing. GIUSEPPE D'AMICO	Dati. Ing. GIUSEPPE D'AMICO
Dati. Ing. ALESSANDRO MICHELI	Dati. Ing. FILIPPO MARRA	Dati. Ing. GIUSEPPE MICHELI	Dati. Ing. GIUSEPPE MICHELI
Dati. Ing. ALESSANDRO MICHELI	Dati. Ing. ALESSANDRO MICHELI	Dati. Ing. ALESSANDRO MICHELI	Dati. Ing. ALESSANDRO MICHELI
IL GEOLOGO	IL RESPONSABILE DEL S.I.A.	IL RESPONSABILE DEL S.I.A.	IL RESPONSABILE DEL S.I.A.
Dati. Geol. STEFANO SERRAVALLE	Dati. Geol. STEFANO SERRAVALLE	Dati. Geol. STEFANO SERRAVALLE	Dati. Geol. STEFANO SERRAVALLE
Dati. Geol. STEFANO SERRAVALLE	Dati. Geol. STEFANO SERRAVALLE	Dati. Geol. STEFANO SERRAVALLE	Dati. Geol. STEFANO SERRAVALLE
Dati. Geol. STEFANO SERRAVALLE	Dati. Geol. STEFANO SERRAVALLE	Dati. Geol. STEFANO SERRAVALLE	Dati. Geol. STEFANO SERRAVALLE
COORDINATORE PER LA SICUREZZA IN FASE DI PROGETTAZIONE	COORDINATORE PER LA SICUREZZA IN FASE DI PROGETTAZIONE	COORDINATORE PER LA SICUREZZA IN FASE DI PROGETTAZIONE	COORDINATORE PER LA SICUREZZA IN FASE DI PROGETTAZIONE
Dati. Ing. ANTONIO SCIALAMANDRÈ	Dati. Ing. ANTONIO SCIALAMANDRÈ	Dati. Ing. ANTONIO SCIALAMANDRÈ	Dati. Ing. ANTONIO SCIALAMANDRÈ
VISTO, IL RESP. DEL PROCEDIMENTO	VISTO, IL RESP. DEL PROCEDIMENTO	VISTO, IL RESP. DEL PROCEDIMENTO	VISTO, IL RESP. DEL PROCEDIMENTO
Dati. Ing. ANTONIO SCIALAMANDRÈ	Dati. Ing. ANTONIO SCIALAMANDRÈ	Dati. Ing. ANTONIO SCIALAMANDRÈ	Dati. Ing. ANTONIO SCIALAMANDRÈ
PROTOCOLLO	PROTOCOLLO	PROTOCOLLO	PROTOCOLLO
Dati. Ing. ANTONIO SCIALAMANDRÈ	Dati. Ing. ANTONIO SCIALAMANDRÈ	Dati. Ing. ANTONIO SCIALAMANDRÈ	Dati. Ing. ANTONIO SCIALAMANDRÈ

PROGETTO STRADALE		
Planimetria barriere sicurezza e segnaletica – Tavola 5 di 6		
Circosvoluzione Alghero		
CODICE PROGETTO	NOME FILE	REVISIONE
TOOP-SO01RAPN05_B	TOOP-SO01RAPN05_B	B
PROGETTO	PRODOTTORE	SCALE
LIV. PROJ. N. PROJ. L0PLSC	TOOP-SO01RAPN05	1:200
EMISSIONE	REVISIONE	VERIFICATO
A	B	APPROVATO
DESCRIZIONE	REVISIONE	APPROVATO
D	B	APPROVATO
C	B	APPROVATO
B	B	APPROVATO
A	B	APPROVATO
REV.	DESCRIZIONE	VERIFICATO