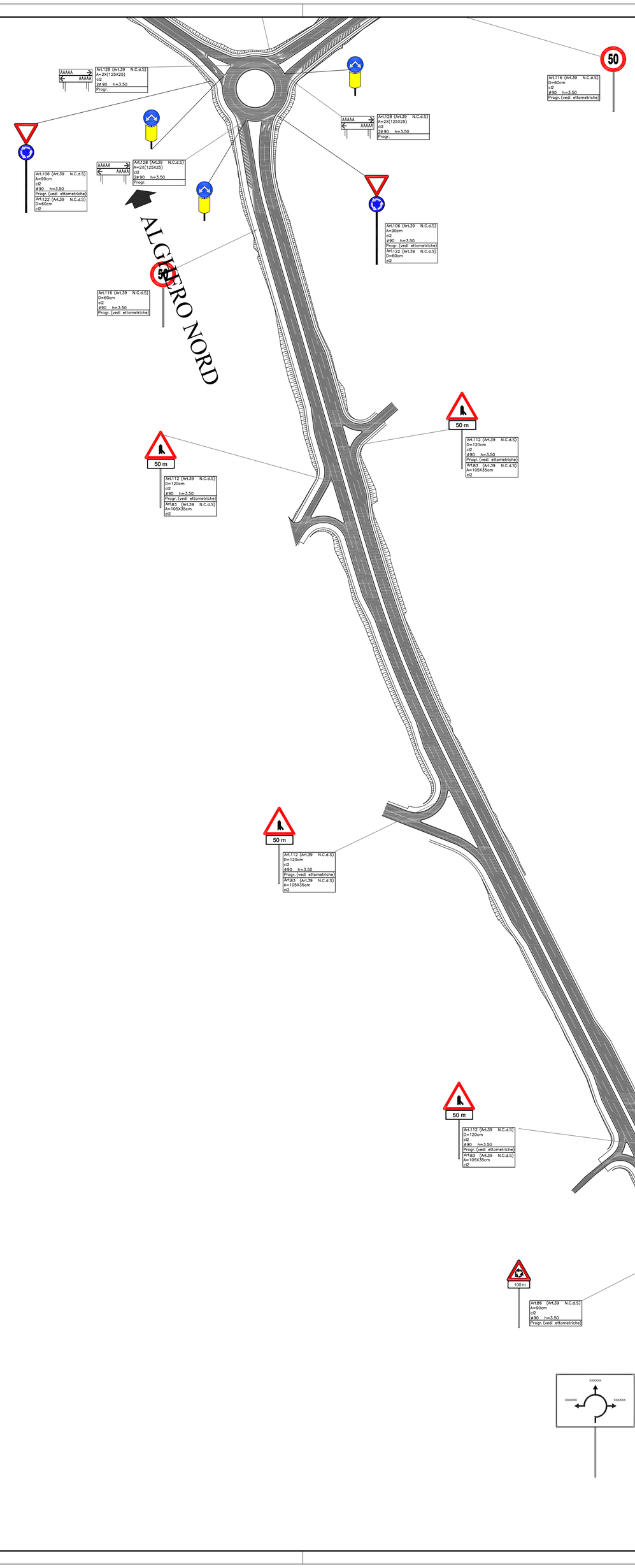

LE DIMENSIONI SONO IN m

STRISCE LONGITUDINALI art.138 (art.40 Cod.Str.)

STRADE CATEGORIA B EXTRAURBANE PRINCIPALI

Tipo A

Tipo A/R — Strisce di margine della carreggiata Art.141 (Art.40 Cod. Str.)

Tipo A1 — Strisce di margine delle corsie Art.141 (Art.40 Cod. Str.)

Tipo A4 (0,125 mq/mq) — Strisce di separazione dei sensi di marcia Art.138 (Art.40 Cod. Str.)

Tipo A6 (0,125 mq/mq) — Strisce di margine in corrispondenza delle delle piazzole di sosta Art.141 (Art.40 Cod. Str.)

STRADE URBANE DI QUARTIERE

Tipo A/R — Strisce di margine Art.141 (Art.40 Cod. Str.)

Tipo A4 — Strisce di separazione dei sensi di marcia Art.141 (Art.40 Cod. Str.)

Tipo A5 (0,125 mq/mq) — Strisce di delimitazione corsie di canalizzazione e incanalamento Art.141 (Art.40 Cod. Str.) Par. 76, 122 e 124

Tipo A6 (0,125 mq/mq) — Strisce di margine in corrispondenza delle aiuole di sosta Art.141 (Art.40 Cod. Str.) Par. 92, 98,99 e 115

FRECCE DIREZIONALI art.147 (art.40 Cod.Str.)

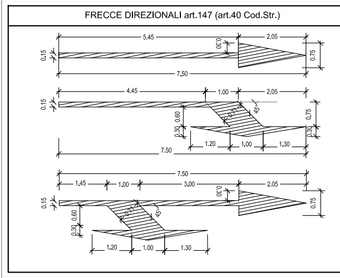

N.B.

NELLO SPARTITRAFFICO CENTRALE E' PRESENTE LUNGO TUTTA LA TRATTA DI PROGETTO UNA BARRIERA IN ACCIAIO CON PALINE INDICANTI LE ETTOMETRICHE

art.129 (art.39 Cod.Str.)

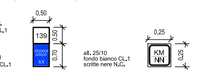

STRISCIA TRASVERSALE art.144 (art.40 Cod.Str.)

STRISCIA TRASVERSALE COMPOSTA DA TRIANGOLI art.144 (art.40 Cod.Str.)

ISCRIZIONE DI STOP SU STRADE CON VP=50 Km/h Art.138 (Art.40 Cod. Str.)

TRIANGOLO ELONGATO SU STRADE LOCALI Art.148 (Art.40 Cod. Str.)

ZEBRATURE art.150 (art.40 Cod.Str.)

UBICAZIONE SEGNALI LATERALI Art.81 (Art.39 Cod. Str.)

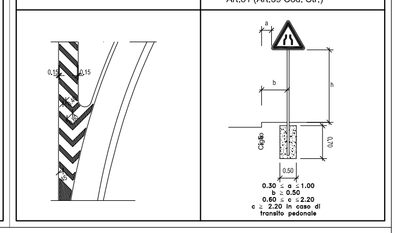

LEGENDA BARRIERE DI SICUREZZA

BORDO PONTE H3 BP

H3BP — H3BP

INFISSA
caratteristiche:
- Classe di appartenenza: H3
- Livello di larghezza: altbW6

BORDO LATERALE H2 BL

H2BL — H2BL

INFISSA
caratteristiche:
- Classe di appartenenza: H2
- Livello di larghezza: altbW1/W5

BORDO LATERALE H1 BL

H1BL — H1BL

INFISSA
caratteristiche:
- Classe di appartenenza: H1
- Livello di larghezza: altbW5

ATTENUATORE D'URTO CLASSE 100

– TIPO LARGE

- in planimetria

SPARTITRAFFICO H2 ST

H2ST — H2ST

BIFILARE
caratteristiche:
- Classe di appartenenza: H2
- Livello di larghezza: altbW1/W6

BORDO PONTE H2 BP

H2BP — H2BP

ANCORATA SU CORDOLO C.A.
caratteristiche:
- Classe di appartenenza: H2
- Livello di larghezza: altbW1/W5

BARRIERA AMOVIBILE METALLICA PER VARCHI

BAMV — BAMV

caratteristiche:
- Classe di appartenenza: H2
- Livello di larghezza: altbW1/W5

KEY - MAP

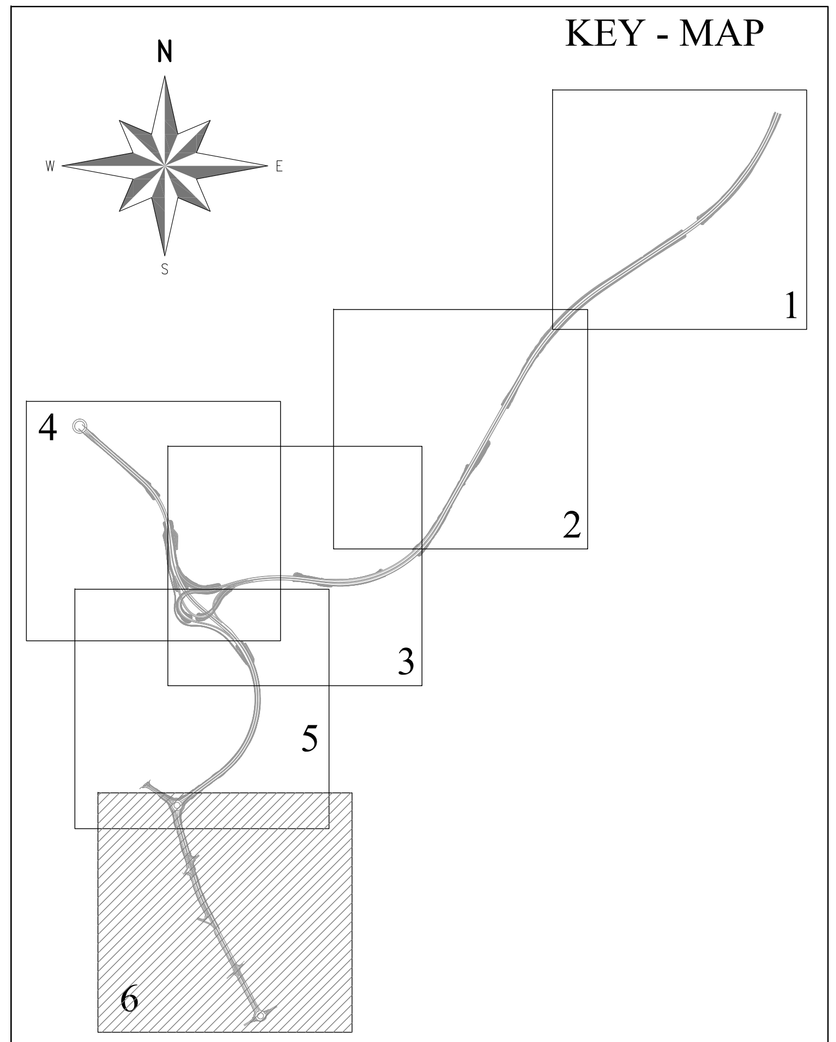

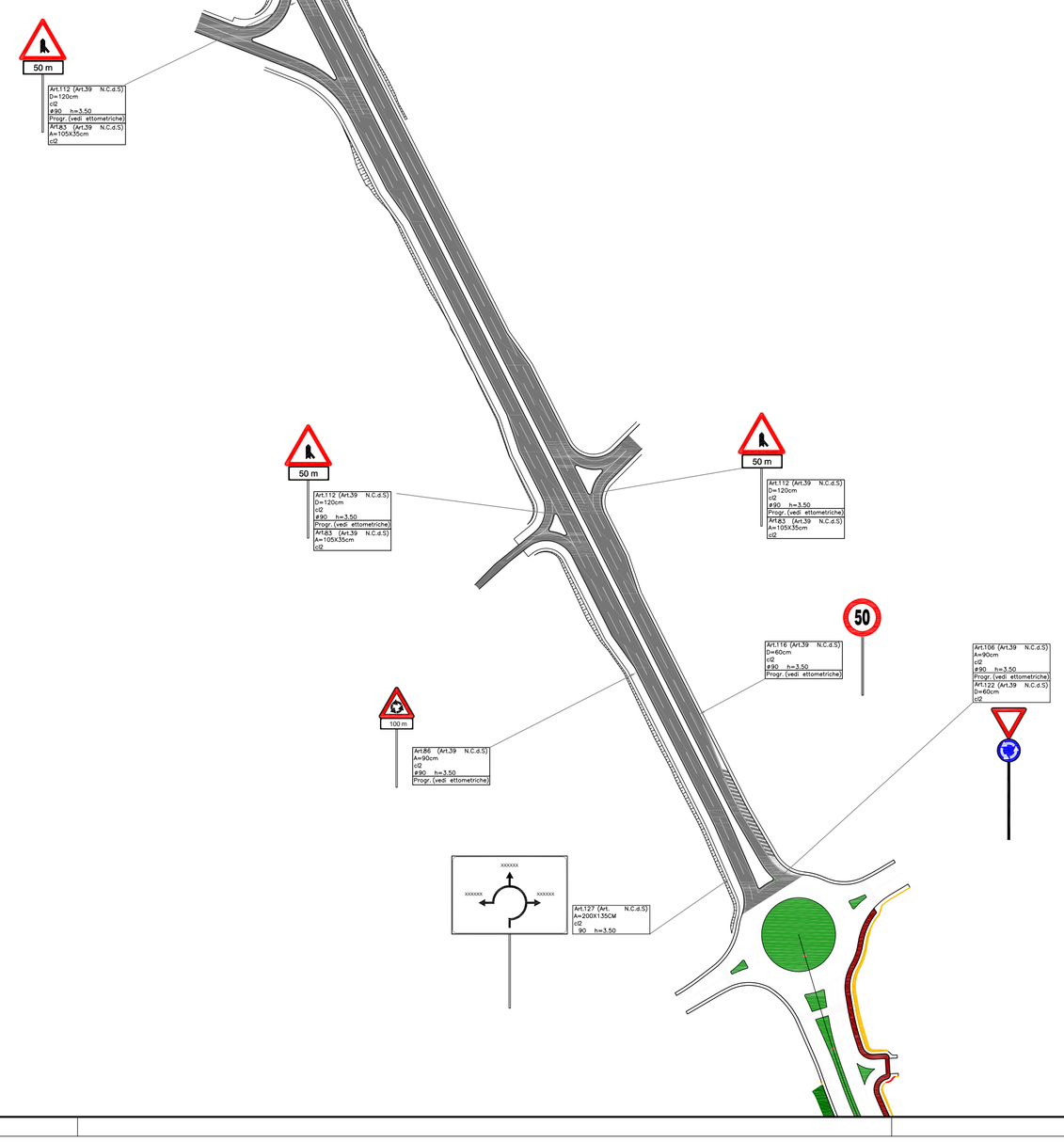

BARRIERE DI PROGETTO

LEGENDA

- H3BP — H3BP: BARRIERA METALLICA CLASSE "H3" DA BORDO PONTE
- H2BL — H2BL: BARRIERA METALLICA CLASSE "H2" W6 DA BORDO LATERALE
- H2ST — H2ST: PROFILO REDIRETTIVO SPARTI TRAFFICO
- H2BP — H2BP: BARRIERA METALLICA CLASSE "H2" DA BORDO PONTE
- H1BL — H1BL: BARRIERA METALLICA CLASSE "H1" DA BORDO LATERALE
- BAMV — BAMV: BARRIERA AMOVIBILE
- ATTENUATORE D'URTO CLASSE 80

Anas SpA

Direzione Centrale Progettazione

Nuova S.S.291
Lavori di costruzione del 1° lotto da Alghero ad Olmedo, in località bivio cantoniera di Rudas

PROGETTO DEFINITIVO

PROGETTAZIONE: ANAS - DIREZIONE CENTRALE PROGETTAZIONE

PROGETTISTI:
Dott. Ing. ACHILLE DEVITOFRANCESCHI
Ordine Ing. di Roma n. 19116
Dott. Ing. ALESSANDRO MICHELI — *Ordine Ing. di Roma n. 19654*
Dott. Ing. FULVIO MARIA SOCCODATO — *Ordine Ing. di Roma n. 18861*

IL GEOLOGO
Dott. Geol. STEFANO SERANGELI
Ordine Geol. Lazio n. 659

IL RESPONSABILE DEL S.I.A.
Dott. Ing. FULVIO MARIA SOCCODATO
Ordine Ing. di Roma n. 18861

COORDINATORE PER LA SICUREZZA IN FASE DI PROGETTAZIONE
Geom. FABIO QUONDAM

VISTO: IL RESP. DEL PROCEDIMENTO
Dott. Ing. ANTONIO SCALAMANDRE'

PROTOCOLLO | DATA

GRUPPO DI PROGETTAZIONE ANAS

Dott. Ing.	*Piergiorgio D'Armini*	*– Studio di traffico*
Dott.Ing.	*Gabriele Giovannini*	*– Cartografia*
Arch.	*Barbara Bianchini*	*– Ambiente*
Dott.Geol.	*Giuseppe Cardillo*	*– Ambiente*
Dott.Geol.	*Stefano Serangeli*	*– Geologia*
Dott.Ing.	*Enrico Miltiga*	*– Geotecnica*
Dott.Ing.	*Alessandro Milo*	*– Idraulica*
Dott.Ing.	*Gianfranco Fusani*	*– Strade*
Dott.Ing.	*Francesco Primieri*	*– Strade*
Dott.Ing.	*Alessandro Piccarreta*	*– Opere civili*
Dott.Ing.	*Francesco Bario*	*– Opere civili*
Geom.	*Carmelo Zema*	*– Espropri*
Dott.Ing.	*Pierluigi Fabbro*	*– Interferenze*
Dott.Ing.	*Francesco Bezzi*	*– Impianti*
Geom.	*Fabio Quondam*	*– Comp., capitolati e sicurezza*
Geom.	*Pietro Tomasiello*	*– Opere civili*

RESPONSABILI DI SERVIZI INGEGNERIA

Dott.Ing.	*Fulvio Maria Soccodato*	*– Territorio*
Dott.Ing.	*Alessandro Micheli*	*– Geotecnica e Impianti*
Dott.Ing.	*Achille Devitofranceschi*	*– Opere Civili*
Geom.	*Fabio Quondam*	*– Computi e capitolati*
Dott.Geol.	*Serena Majetta*	*– Caratterizzazione ambientale*

PROGETTO STRADALE

Planimetria barriere sicurezza e segnaletica – Tavola 6 di 6

Circonvallazione Alghero

CODICE PROGETTO (PROGETTO / LIV. PROG. / N. PROG.)	NOME FILE	REVISIONE	SCALA:
LOPLSC D 1401	T00PS00TRAPN06_B	B	1:2.000
	CODICE ELAB. T00PS00TRAPN06		

REV.	DESCRIZIONE	DATA	REDATTO	VERIFICATO	APPROVATO
D					
C					
B	EMISSIONE PER PROCEDURE AUTORIZZATIVE	APR. 2015	Ing. F. Primieri	Ing. G. Fusani	Ing. F. M. Soccodato
A	EMISSIONE	APR. 2015	Ing. F. Primieri	Ing. G. Fusani	Ing. F. M. Soccodato