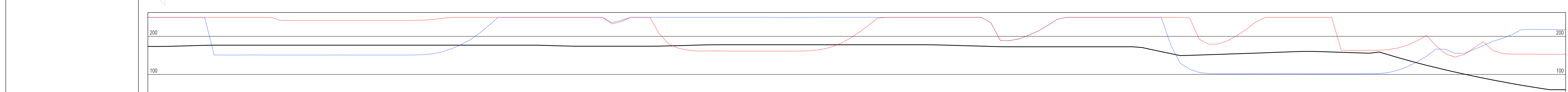

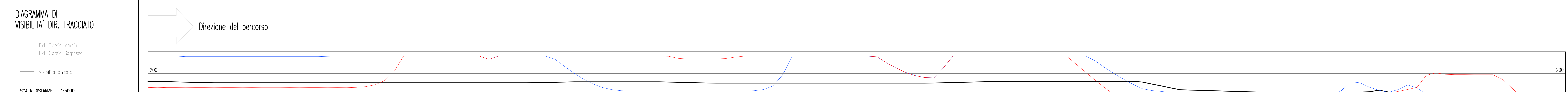

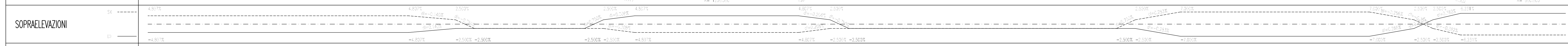
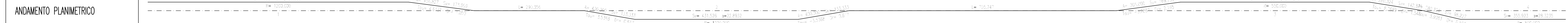
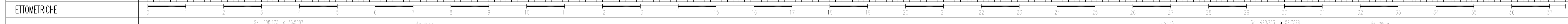


SCALA QUOTE 1:500  
SCALA DISTANZE 1:5000  
QT. REF. 0.000

NUMERO SEZIONI	1 2 3 4 5 6 7 8 9 10 11 12 13 14 15 16 17 18 19 20 21 22 23 24 25 26 27 28 29 30 31 32 33 34 35 36 37 38 39 40 41 42 43 44 45 46 47 48 49 50 51 52 53 54 55 56 57 58 59 60 61 62 63 64 65 66 67 68 69 70 71 72 73 74 75 76 77 78 79 80 81 82 83 84 85 86 87 88 89 90 91 92 93 94 95 96 97 98 99 100
----------------	---



PROGETTO	DATA
----------	------

ALLARG. VISIBILITA' LATO DX	
ALLARG. VISIBILITA' LATO SX	

**Anas SpA**  
DIREZIONE CENTRALE PROGETTAZIONE

Nuova S.S.291  
Lavori di costruzione del 1° lotto da  
Alghero ad Olmedo, in località bivio  
cantoniera di Rudas

PROGETTO DEFINITIVO

PROGETTAZIONE: ANAS - DIREZIONE CENTRALE PROGETTAZIONE

<b>PROGETTISTI:</b> Dott. Ing. <b>ACHILLE BEVITOFRANCESCHI</b> Ordine Ing. di Roma n. 19116 Dott. Ing. <b>ALESSANDRO MICHELI</b> Ordine Ing. di Roma n. 19654	<b>GRUPPO DI PROGETTAZIONE ANAS</b> Dott. Ing. <b>Piergiorgio D'Annunzio</b> - Studio di traffico Dott. Ing. <b>Gabriele Giovannini</b> - Cartografia Arch. <b>Barbara Bianchini</b> - Ambiente Dott. Geol. <b>Giuseppe Candito</b> - Ambiente Dott. Geol. <b>Stefano Saragetti</b> - Geologia Dott. Ing. <b>Enrico Mitiga</b> - Geotecnica Dott. Ing. <b>Alessandro Mito</b> - Idraulica Dott. Ing. <b>Gianfranco Fusani</b> - Strade Dott. Ing. <b>Francesca Primieri</b> - Strade Dott. Ing. <b>Alessandro Piccarreta</b> - Opere civili Dott. Ing. <b>Francesco Bario</b> - Esploraz. Geom. <b>Carmelo Zema</b> - Interferenze Dott. Ing. <b>Pierluigi Taddei</b> - Impianti Dott. Ing. <b>Francesco Bezzi</b> - Comp., capitolati e sicurezza Geom. <b>Fabio Quondam</b> - Opere civili Geom. <b>Pietro Tomassello</b> - Opere civili
<b>IL GEOLOGO</b> Dott. Geol. <b>STEFANO SERANGELO</b> Ordine Geol. Lazio n. 659	<b>IL RESPONSABILE DEL S.I.A.</b> Dott. Ing. <b>FULVIO MARIA SOCCODATO</b> Ordine Ing. di Roma n. 19861
<b>COORDINATORE PER LA SICUREZZA IN FASE DI PROGETTAZIONE</b> Geom. <b>FABIO QUONDAM</b>	
<b>VISTO: IL RESP. DEL PROCEDIMENTO</b> Dott. Ing. <b>ANTONIO SCALAMANDRE</b>	
<b>RESPONSABILI DI SERVIZI INGEGNERIA</b> Dott. Ing. <b>Fulvio Maria Soccodato</b> - Territorio Dott. Ing. <b>Alessandro Micheli</b> - Geotecnica e Impianti Dott. Ing. <b>Achille Bevitofranceschi</b> - Opere Civili Geom. <b>Fabio Quondam</b> - Computi e capitolati Dott. Geol. <b>Serena Mojetta</b> - Caratterizzazione ambientale	

<b>PROGETTO STRADALE</b>			
<b>Diagramma della visibilità</b>			
<b>Asse principale</b>			
CODICE PROGETTO	NOME FILE	REVISIONE	SCALA:
PROGETTO LIV. PROG. N. PROG.	TOOPSO0TRADG01_B		1:5.000/1:500
LOPLSC D 1401	CODICE ELAB. TOOPSO0TRADG01	B	
D			
C			
B	EMISSIONE PER PROCEDURE AUTORIZZATIVE	APR. 2015	Ing. F. Primieri Ing. G. Fusani Ing. F. M. Soccodato
A	EMISSIONE	APR. 2015	Ing. F. Primieri Ing. G. Fusani Ing. F. M. Soccodato
REV.	DESCRIZIONE	DATA	REDATTO VERIFICATO APPROVATO