STRALCIO PLANIMETRICO
Scala 1:250

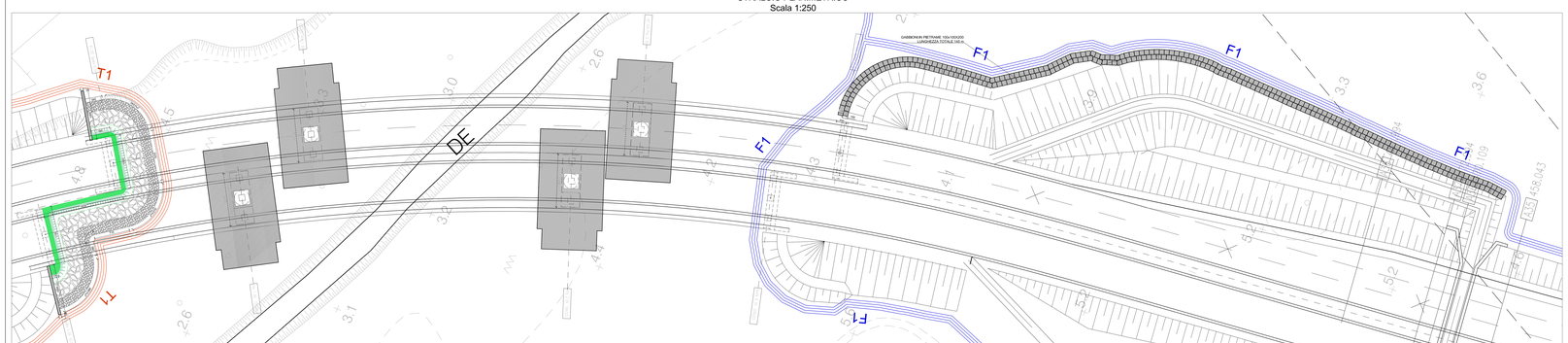

PROTEZIONE DELLE PILE - SEZIONE TRASVERSALE
Scala 1:100

PROTEZIONE DELLA SPALLA A - SEZIONE TRASVERSALE
Scala 1:100

GABBIONE E MATERASSI e SCOGLIERE

- MATERASSI METALLICI TIPO "RENO" CONFEZIONATI CON RETE METALLICA TIPO PRA TORSIONE (UNI 10223-2) CON MAGLIA 8X10 E FILO DI 2,2 mm CON RIVESTIMENTO IN GALFAN, AVENTI SPESSORE DI 15/20/30 cm. ckm=15 cm. p=28 kN/m³.
- GABBIONI METALLICI A SCATOLA TRADIZIONALI CON RETE METALLICA TIPO PRA TORSIONE (UNI 10223-2) CON MAGLIA 8X10 E FILO DI 2,7 mm CON RIVESTIMENTO IN GALFAN, AVENTI SPESSORE 1.00 m. ckm=50 cm. p=28 kN/m³.
- SCOGLIERA A MASSI SPRIGIOLIVI IN MATERIALE LAPIDEO DA CAVA ckm=150 cm e p=25 kN/m³

SCHEMA LEGATURA : PASSAGGIO DEL FILO IN MODO CONTINUO IN TUTTE LE MAGLIE CON DOPPIO GIRO OGNI DUE MAGLIE

PIANTA CARREGGIATE SX E DX
Scala 1:100

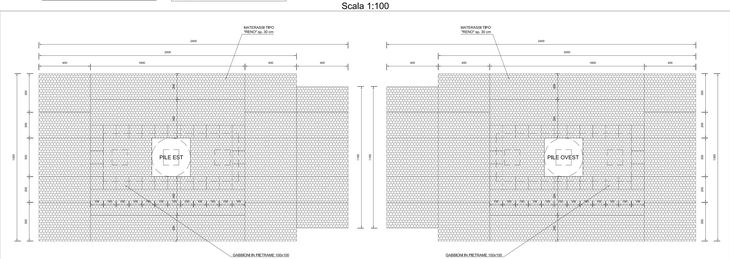

PROTEZIONE RILEVATO CON GABBIONI
Scala 1:50

PROTEZIONE CON GABBIONI CON 2 FILE

- A DESTRA E A SINISTRA DA pk 240 A pk 280;
- A DESTRA DA pK 285 A pk 290;
- A SINISTRA DA pk 367,147 A pk 390

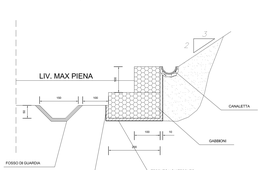

Anas SpA

Direzione Centrale Progettazione

Nuova S.S.291
Lavori di costruzione del 1° lotto da Alghero ad Olmedo, in località bivio cantoniera di Rudas

PROGETTO DEFINITIVO

PROGETTAZIONE: ANAS - DIREZIONE CENTRALE PROGETTAZIONE

PROGETTISTI: Dott. Ing. ACHILLE DEVOTHMANZOV Ordine Ing. di Roma n. 19737 Dott. Ing. ALESSANDRO MORO Ordine Ing. di Genova n. 4862 IL GEOLOGO Dott. Geol. STEFANO SERRAZZI Ordine Geol. Lazio n. 459 IL RESPONSABILE DEL S.I.A. Dott. Ing. FULVIO MARIA DICCIANTI Ordine Ing. di Roma n. 18861 COORDINATORE PER LA SICUREZZA IN FASE DI PROGETTAZIONE Geom. FABIO GUERNONI VISTO IL RESP. DEL PROCEDIMENTO Dott. Ing. ANTONIO SCALAMANDRE' PROTOCOLLO / DATA	GRUPPO DI PROGETTAZIONE ANAS Dott. Ing. Pier Giorgio D'Orazio Dott. Ing. Elisa Ludovici Dott. Ing. Alessandro Mancini Arch. Barbara Bianchini Dott.Geol. Giuseppe Gorello Dott.Ing. Alessandro Mazzi Dott.Ing. Enrico Milani Dott.Ing. Alessandro Pagano Dott.Ing. Gianfranco Fuzzer Dott.Ing. Massimiliano Rocco Dott.Ing. Alessandro Pizzuperta Dott.Ing. Francesco Bona Dott.Ing. Luca Montuori Geom. Cormac Dolce Dott.Ing. Piersiglo Fabbro Geom. Fabio Lucchetti Geom. Fabio Spandoni RESPONSABILI DI SERVIZI INGEGNERIA Dott.Ing. Flavio Maria Staccadebiti Dott.Ing. Giuseppe Antonio Ria Dott.Ing. Achille Devothmanzov Dott.Ing. Antonio Scalamandre Dott.Geol. Serrazzi Stefano	- Studio di traffico - Studio di traffico - Idrologia - Idraulica - Ambiente - Ambiente - Geologia - Geotecnica - Strutture - Strade - Strade - Opere civili - Opere civili - Impianti civili - Espropri - Interferenze - Espropri - Cartog., capisaldi e sicurezza - Territorio - Geotecnica e impianti - Opere Civili - Strade, opere civili, espropri - Coordinazione ambientale

IDRAULICA DI PIATTAFORMA
PARTICOLARI PROTEZIONE RILEVATI E PROTEZIONE PILE
Nuova Circonvallazione di Alghero–Nuovo Viadotto Rio Calvia 2

CODICE PROGETTO				NOME FILE				REVISIONE	SCALA
PROGETTO	LIV. PROG.	N. PROG.		T00IDI00RDT03_B					
L0PLSIC	D	1400 1		CODICE ELAB.	T00	IDI00	RDT03	B	WBS

REV.	DESCRIZIONE	DATA	REDATTO	VERIFICATO	APPROVATO
D					
C					
B	EMISSIONE PER PROCEDURE AUTORIZZATIVE	Aprile 2015	Ing. A. Mirc	Ing. A. Perdis	Ing. T.M. Sciuccati
A	EMISSIONE	APR. 2015	Ing. A.Mirc	Ing. A. Perdis	Ing. T.M. Sciuccati