PIANTA 1:500

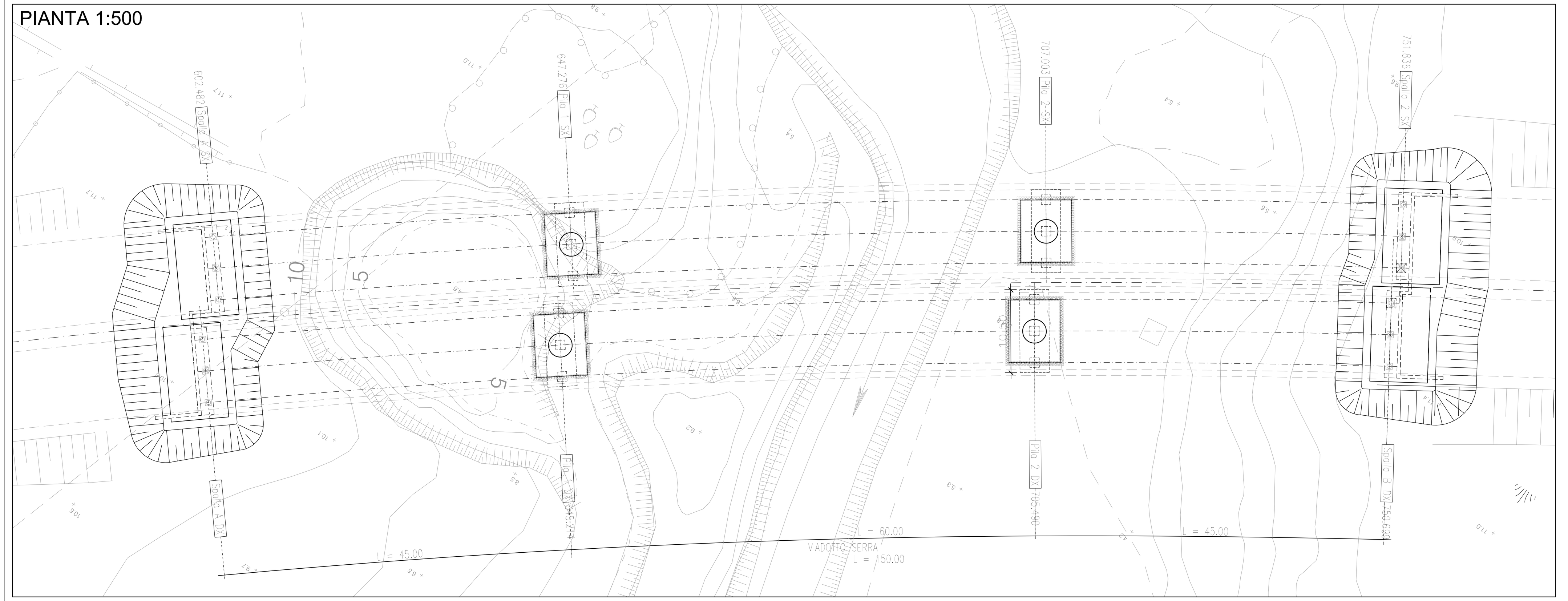

PIANTA SCAVI

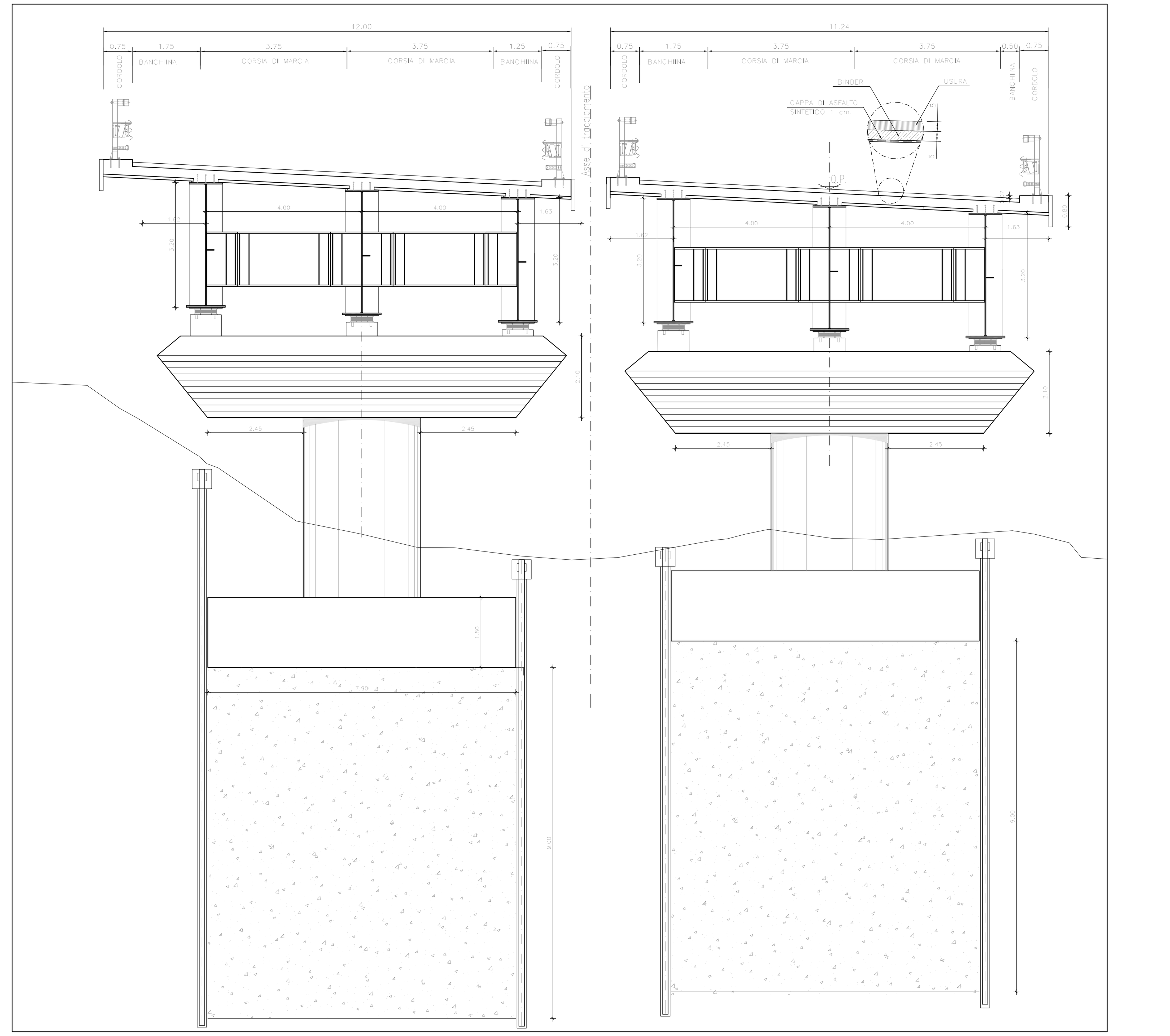

SEZIONE TRASVERSALE

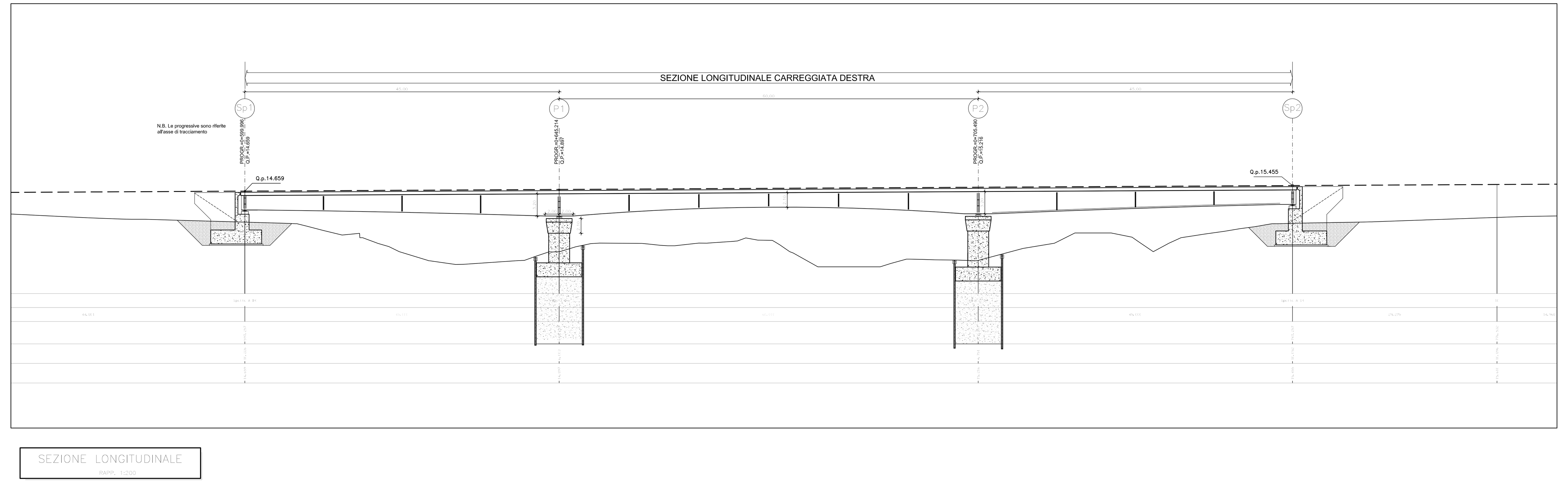

SEZIONE LONGITUDINALE

PER LE OPERE DI PROTEZIONE DELLE PILE E SPALLE VEDERE LE TAVOLE SPECIFICHE DI IDRAULICA

QUOTA (m) MINIMA ESTRADOSSO PLINTO DI FONDAZIONE DA PIANO CAMPAGNA		
Carreggiata	DX	SX
SP1	1,00	1,00
P1	1,70	2,90
P2	2,50	3,50
SP2	1,00	1,00

Anas SpA

Direzione Centrale Progettazione

Nuova S.S.291
Lavori di costruzione del 1° lotto da Alghero ad Olmedo, in località bivio cantoniera di Rudas

PROGETTO DEFINITIVO

PROGETTAZIONE: ANAS - DIREZIONE CENTRALE PROGETTAZIONE

PROGETTISTI:
Dott. Ing. ACHILLE DEVITOFRANCESCHI
Ordine Ing. di Roma n. 19116
Dott. Ing. ALESSANDRO MICHELI
Ordine Ing. di Roma n. 19654
Dott. Ing. FULVIO MARIA SOCCODATO
Ordine Ing. di Roma n. 18861

IL GEOLOGO
Dott. Geol. STEFANO SERANGELI
Ordine Geol. Lazio n. 659

IL RESPONSABILE DEL S.I.A.
Dott. Ing. FULVIO MARIA SOCCODATO
Ordine Ing. di Roma n. 18861

COORDINATORE PER LA SICUREZZA IN FASE DI PROGETTAZIONE
Geom. FABIO QUONDAM

VISTO: IL RESP. DEL PROCEDIMENTO
Dott. Ing. ANTONIO SCALAMANDRE'

GRUPPO DI PROGETTAZIONE ANAS
Dott. Ing. Pier Giorgio D'Armini – Studio di traffico
Dott. Ing. Elisa Luziatelli – Studio di traffico
Dott.Ing. Gabriele Giovannini – Cartografia
Arch. Barbara Banchini – Ambiente
Dott.Geol. Giuseppe Cardillo – Ambiente
Dott.Geol. Stefano Serangeli – Geologia
Dott.Ing. Enrico Mittiga – Geotecnica
Dott.Ing. Alessandro Mita – Idraulica
Dott.Ing. Gianfranco Fusani – Strade
Dott.Ing. Francesco Primieri – Strade
Dott.Ing. Alessandro Piccarreta – Opere civili
Dott.Ing. Francesca Bario – Opere civili
Geom. Pietro Tomasiello – Opere civili
Geom. Carmelo Zema – Espropri
Dott.Ing. Pierluigi Fabbro – Interferenze
Dott.Ing. Francesco Bezzi – Impianti
Geom. Fabio Quondam – Comp., capitolati e sicurezza

RESPONSABILI DI SERVIZI INGEGNERIA
Dott.Ing. Fulvio Maria Soccodato – Territorio
Dott.Ing. Alessandro Micheli – Geotecnica e Impianti
Dott.Ing. Achille Devitofranceschi – Opere Civili
Geom. Fabio Quondam – Computi e capitolati
Dott.Geol. Serena Majetta – Caratterizzazione ambientale

PROTOCOLLO | DATA

OPERE D'ARTE MAGGIORI – NUOVA S.S. 291

Viadotto 1: Viadotto Riu Serra

Pianta fondazioni e sezione longitudinale

CODICE PROGETTO (PROGETTO / LIV. PROG. / N. PROG.)	NOME FILE / CODICE ELAB.	REVISIONE	SCALA:
LOPLSC D 1401	P01_VI01_STR_DI02_B / P01VI01STRDI02	B	1:50

REV.	DESCRIZIONE	DATA	REDATTO	VERIFICATO	APPROVATO
D					
C					
B	EMISSIONE PER PROCEDURE AUTORIZZATIVE	APR. 2015	Arch. G. Bonoli	Ing. A. Piccarreta	Ing.A.Devitofranceschi
A	EMISSIONE	APR. 2015	-	-	-