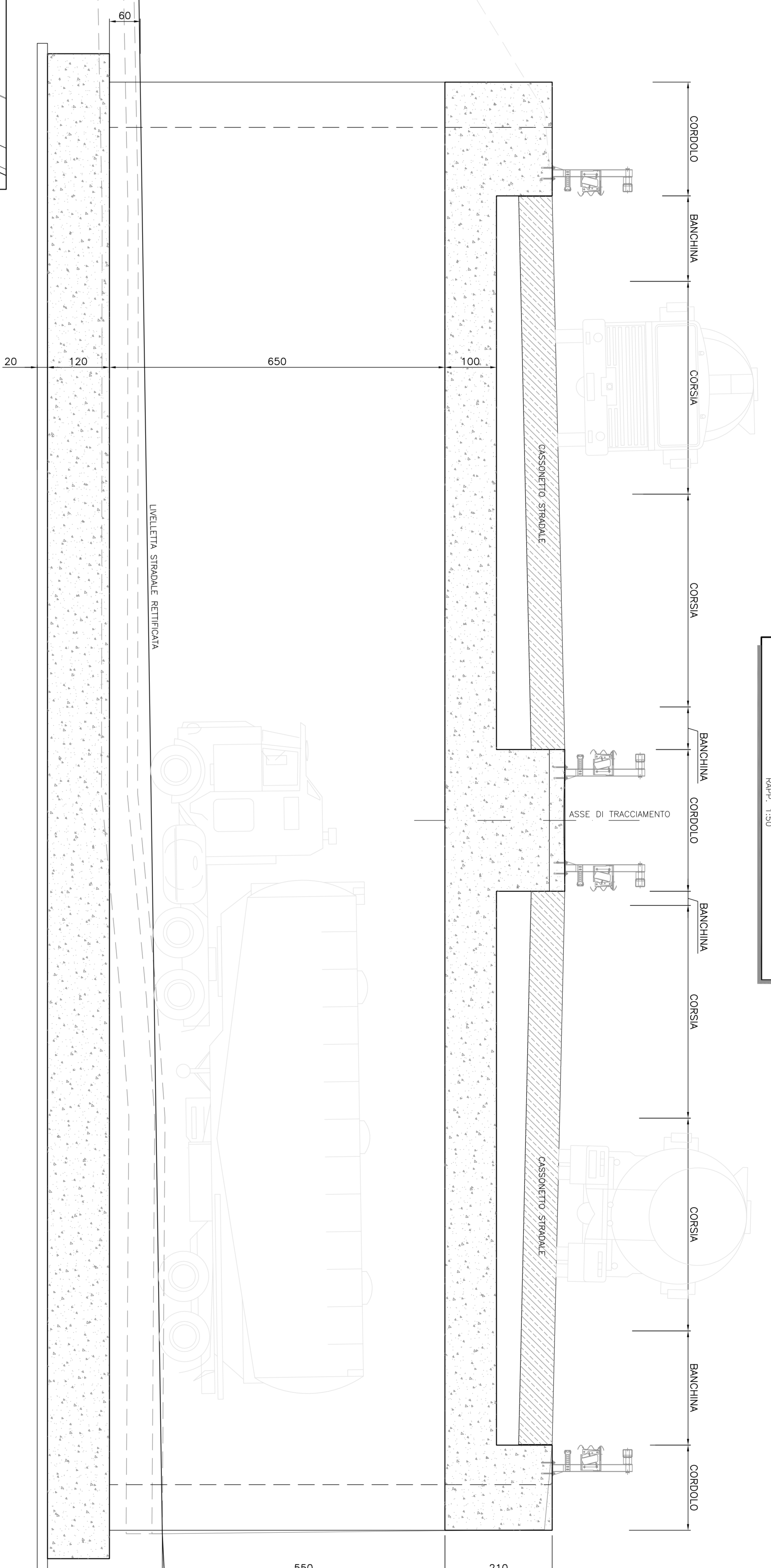


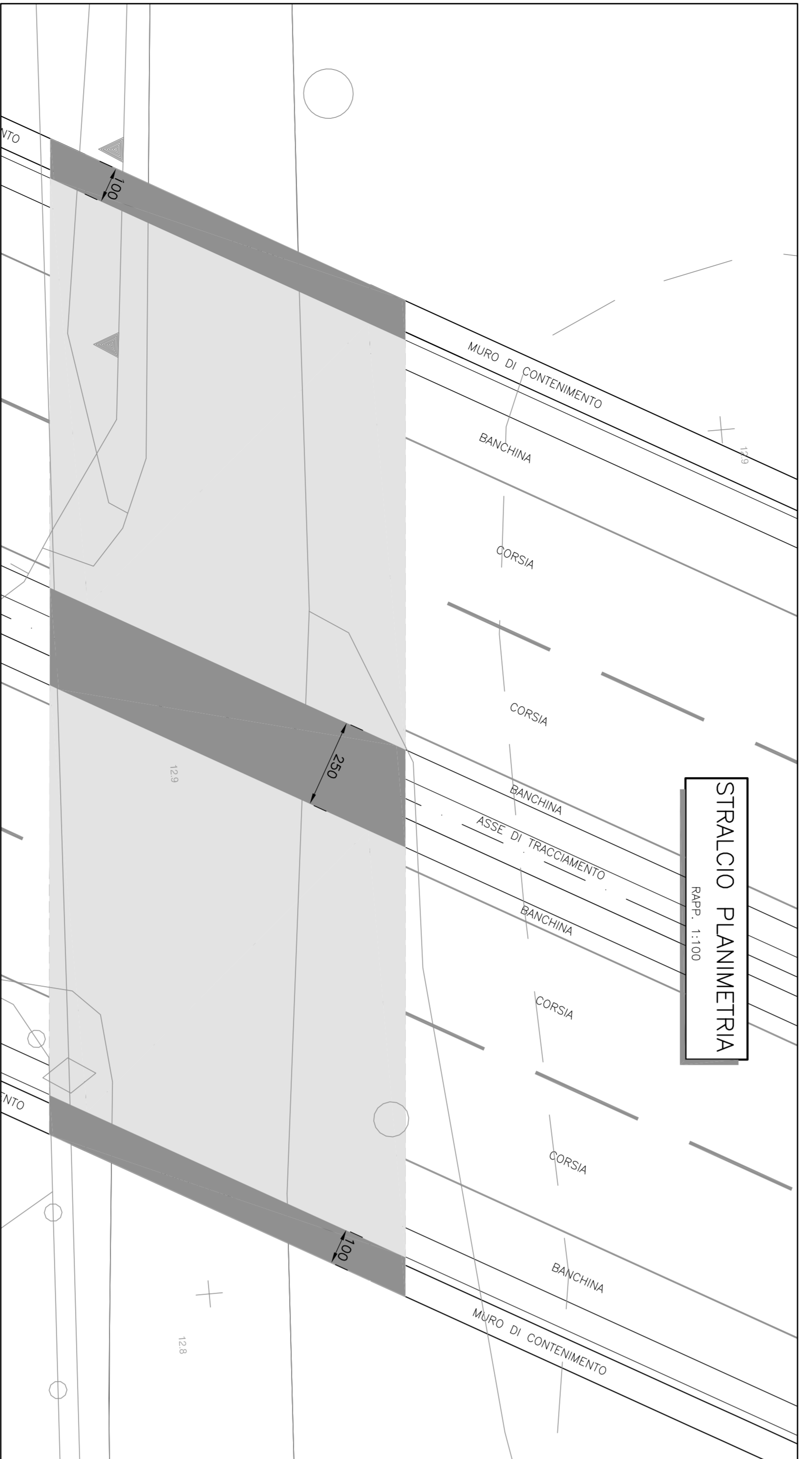
SEZIONE LONGITUDINALE SOTTOPASSO

MAPPA 1:150



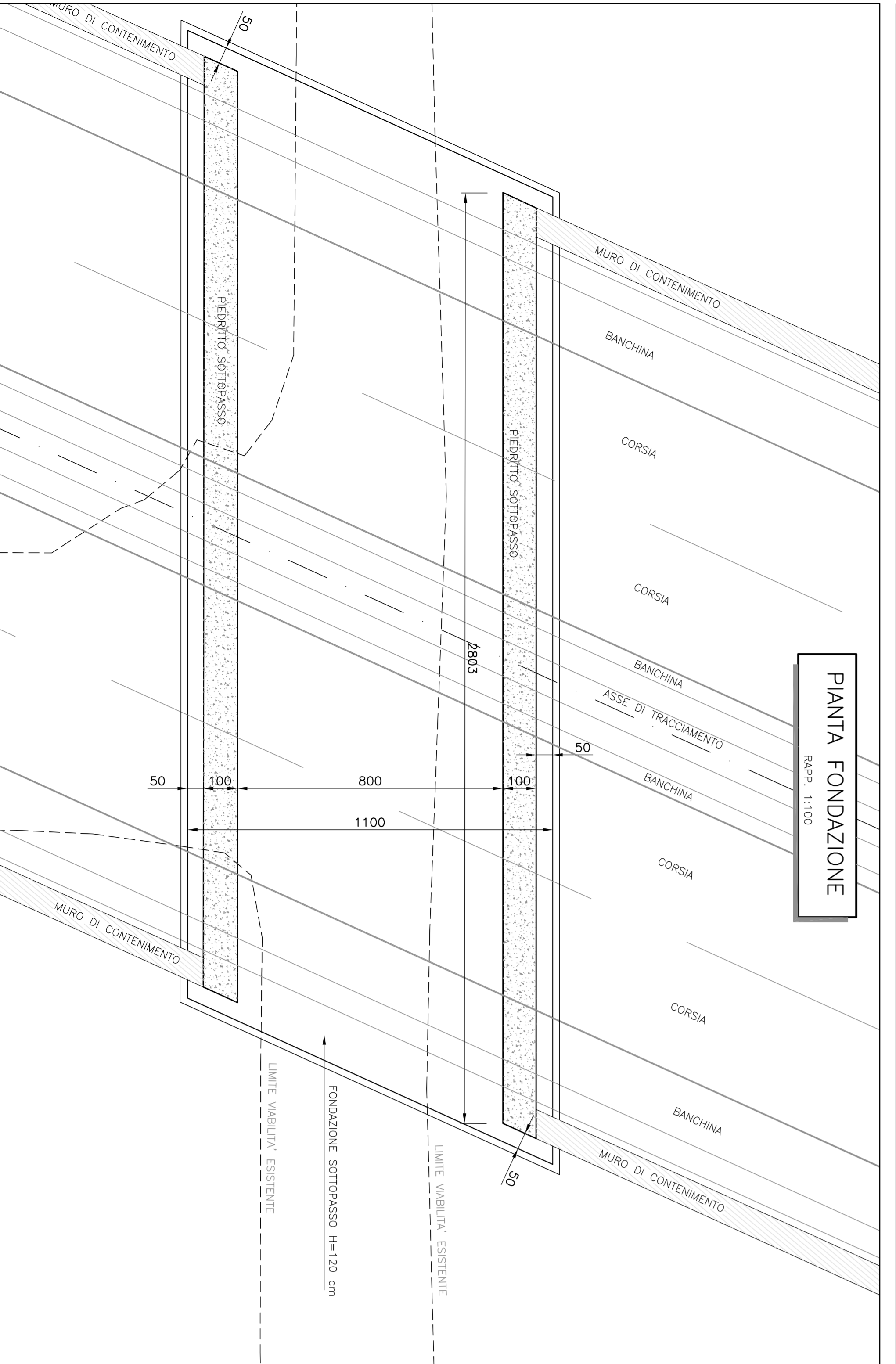
STRALCIO PLANIMETRIA

MAPPA 1:1100



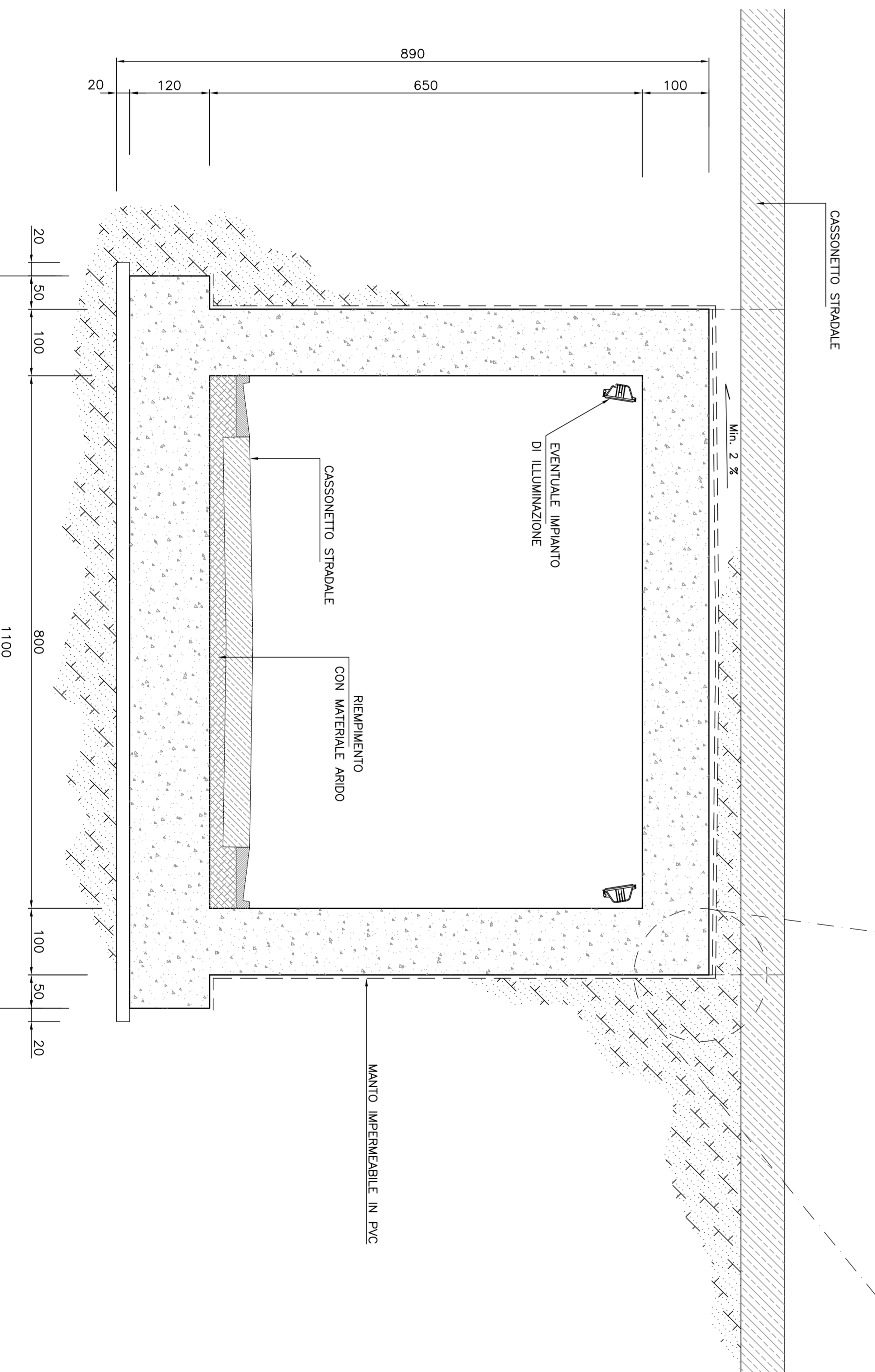
PIANTA FONDAZIONE

MAPPA 1:150



SEZIONE TRASVERSALE SOTTOPASSO

MAPPA 1:50



MASSETTO DELLE ENDORE IN C18 C12/15
SP. MIN. 5 cm
CEPPA DI PROTEZIONE IN C18 C12/15 SP. 5 cm
ARMATURA CON RETE ELS 145/15X15
RETE ELS 145 10X10

MANTO IMPERMEABILE IN PVC
SP. 2 mm.
GEOTESSILE DI PROTEZIONE
MIN. 400 G/MQ
GEOTESSILE DI BASE MIN. 400 G/MQ

Anas Spa
Direzione Centrale Progettazione

Nuova S.S.291
Lavori di costruzione del 1° lotto da
Alghero ad Olmedo, in località bivo
contoniera di Rudas

PROGETTO DEFINITIVO

PROGETTAZIONE: ANAS - DIREZIONE CENTRALE PROGETTAZIONE

PROGETTISTI	DESCRIZIONE	DATA	PRODOTTORE
PROGETTISTI	DESCRIZIONE	DATA	PRODOTTORE

OPERE D'ARTE MAGGIORI - NUOVA S.S. 291
SOTTOVA STRADA VICINALE PUNTA MORO - PROG. 2+160
PIANTA - PROSPETTO E SEZIONI

REV.	DESCRIZIONE	DATA	RELAZIO	VERIFICATO	APPROVATO
A	EMISSIONE	2015			
B	EMISSIONE PER PROCEDURA AUTORIZZATIVA	2015			
D					