SEZIONE LONGITUDINALE PILA "B4"

RAPP. 1:50

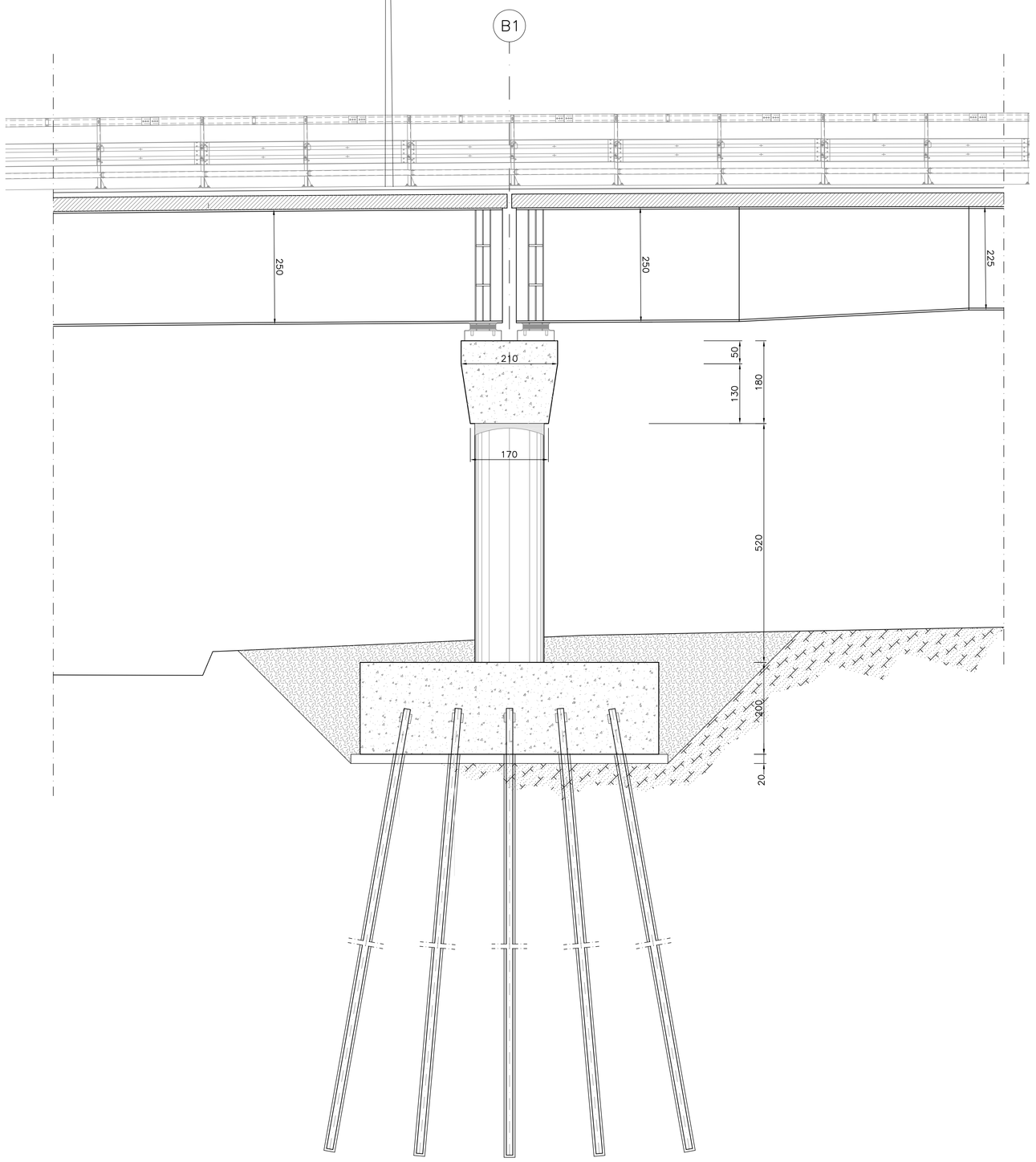

SEZIONE TRASVERSALE PILA "B4"

RAPP. 1:50

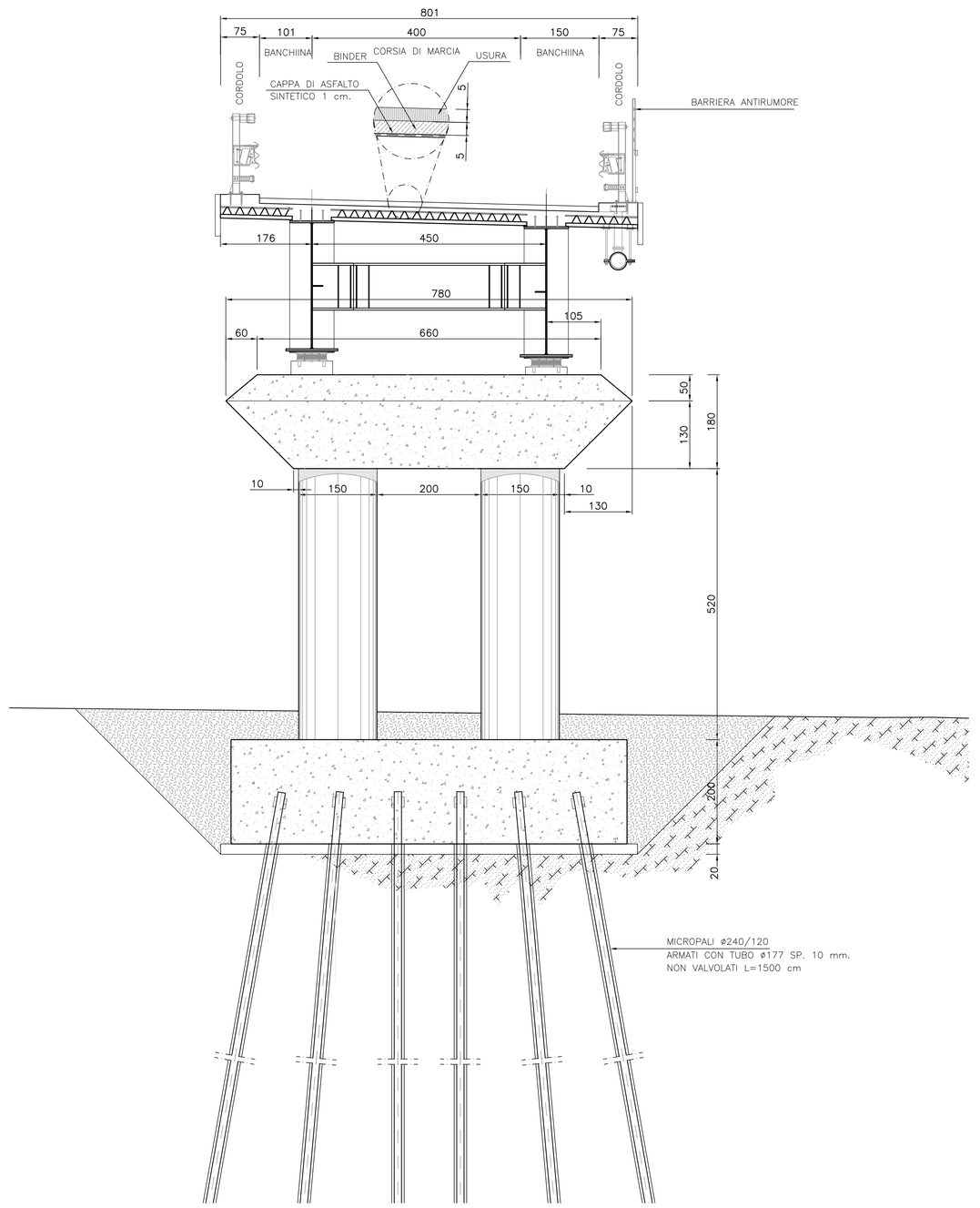

PIANTA FONDAZIONI PILA "B4"

RAPP. 1:50

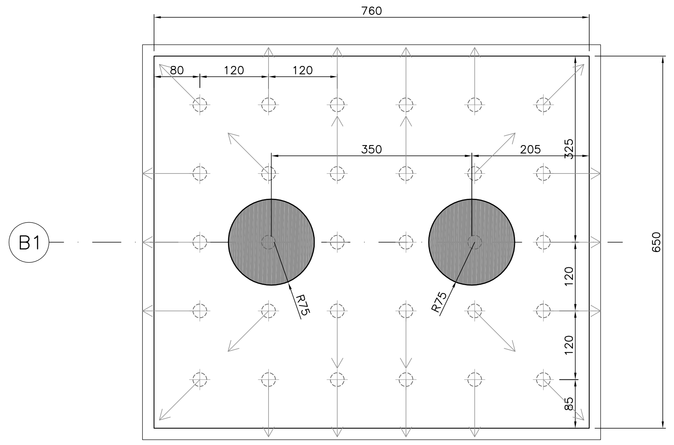

PIANTA PULVINO "B4"

RAPP. 1:50

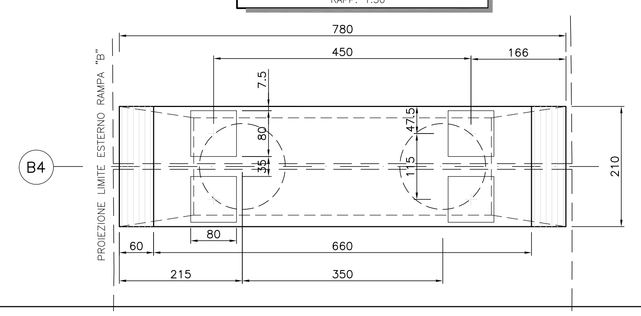

Anas SpA

Direzione Centrale Progettazione

Nuova S.S.291
Lavori di costruzione del 1° lotto da Alghero ad Olmedo, in località bivio cantoniera di Rudas

PROGETTO DEFINITIVO

PROGETTAZIONE: ANAS - DIREZIONE CENTRALE PROGETTAZIONE

PROGETTISTI:
Dott. Ing. ACHILLE DEVITOFRANCESCHI
Ordine Ing. di Roma n. 19116
Dott. Ing. ALESSANDRO MICHELI
Ordine Ing. di Roma n. 19654
Dott. Ing. FULVIO MARIA SOCCODATO
Ordine Ing. di Roma n. 18861

IL GEOLOGO
Dott. Geol. STEFANO SERANGELI
Ordine Geol. Lazio n. 659

IL RESPONSABILE DEL S.I.A.
Dott. Ing. FULVIO MARIA SOCCODATO
Ordine Ing. di Roma n. 18861

COORDINATORE PER LA SICUREZZA IN FASE DI PROGETTAZIONE
Geom. FABIO QUONDAM

VISTO: IL RESP. DEL PROCEDIMENTO
Dott. Ing. ANTONIO SCALAMANDRE"

PROTOCOLLO | DATA

GRUPPO DI PROGETTAZIONE ANAS
Dott. Ing. Pier Giorgio D'Armini – Studio di traffico
Dott. Ing. Elisa Luzietelli – Studio di traffico
Dott.Ing. Gabriele Giovannini – Cartografia
Arch. Barbara Banchini – Ambiente
Dott.Geol. Giuseppe Cardillo – Ambiente
Dott.Geol. Stefano Serangeli – Geologia
Dott.Ing. Enrico Milligo – Geotecnica
Dott.Ing. Alessandro Mita – Idraulica
Dott.Ing. Gianfranco Fusani – Strade
Dott.Ing. Francesco Primieri – Strade
Dott.Ing. Alessandro Piccarreta – Opere civili
Dott.Ing. Francesco Bario – Opere civili
Geom. Pietro Tomasiello – Opere civili
Geom. Carmelo Zema – Espropri
Dott.Ing. Pierluigi Fabbro – Interferenze
Dott.Ing. Francesco Bezzi – Impianti
Geom. Fabio Quondam – Comp., capitolati e sicurezza

RESPONSABILI DI SERVIZI INGEGNERIA
Dott.Ing. Fulvio Maria Soccodato – Territorio
Dott.Ing. Alessandro Micheli – Geotecnica e Impianti
Dott.Ing. Achille Devitofranceschi – Opere Civili
Geom. Fabio Quondam – Computi e capitolati
Dott.Geol. Serena Mojetta – Caratterizzazione ambientale

OPERE D'ARTE MAGGIORI – SVINCOLO DI ALGHERO

VIADOTTO RAMPA "B"

CARPENTERIA PILA TIPO 2

CODICE PROGETTO				NOME FILE		REVISIONE	SCALA:
PROGETTO	LV. PROG.	N. PROG.		P02_VI01_STR_CP03_B			
LOPLSC	D	1401		CODICE ELAB. P02VI01STRCP03		B	1:50
D							
C							
B	EMISSIONE PER PROCEDURE AUTORIZZATIVE			APR. 2015	Geom. P. Tomasiello	Ing. A. Piccarreta	Ing.A.Devitofranceschi
A	EMISSIONE			APR. 2015	-	-	-
REV.	DESCRIZIONE			DATA	REDATTO	VERIFICATO	APPROVATO