SEZIONE LONGITUDINALE

RAPP. 1:200

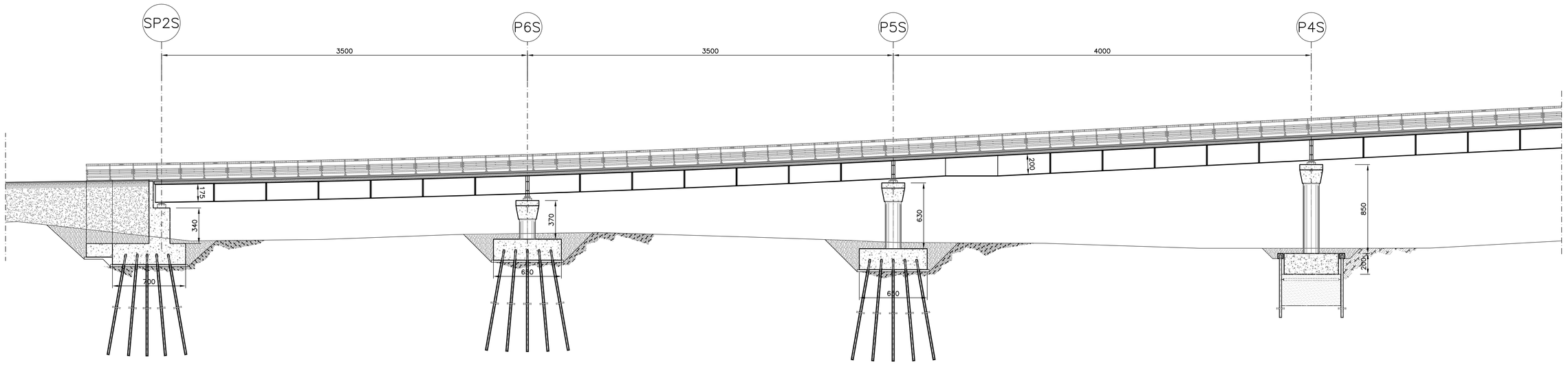

SEZIONE TRASVERSALE SPALLA SP2S

RAPP. 1:50

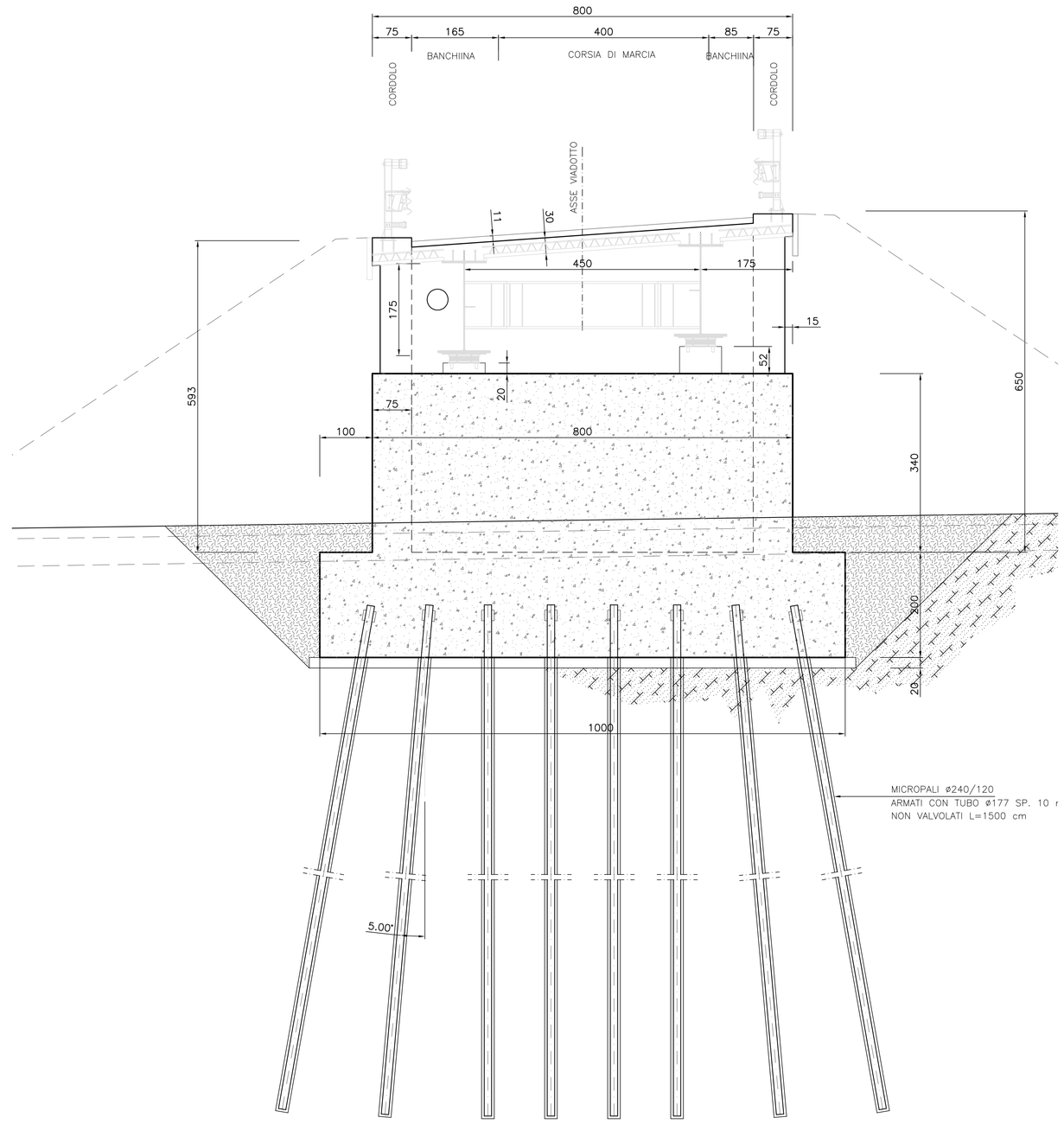

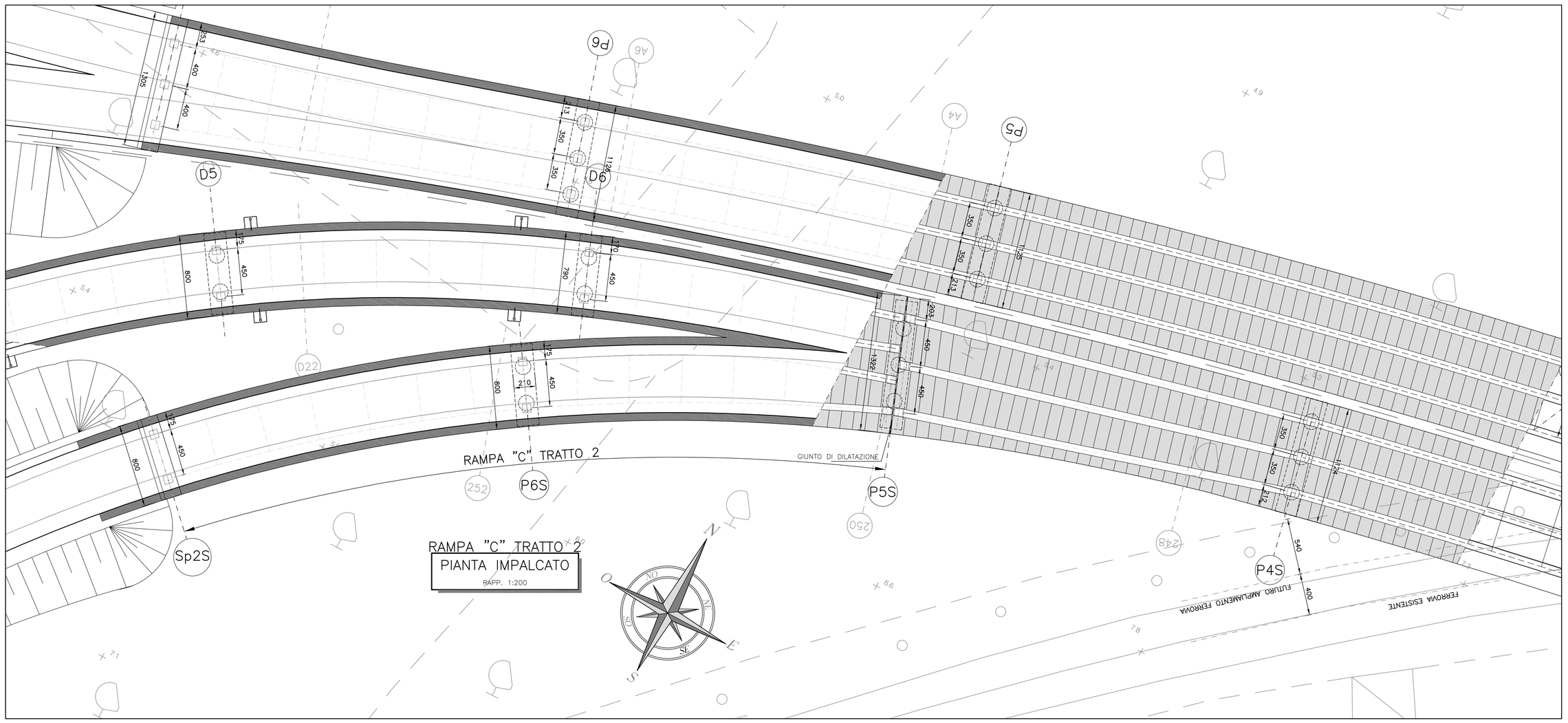

RAMPA "C" TRATTO 2

PIANTA IMPALCATO

RAPP. 1:200

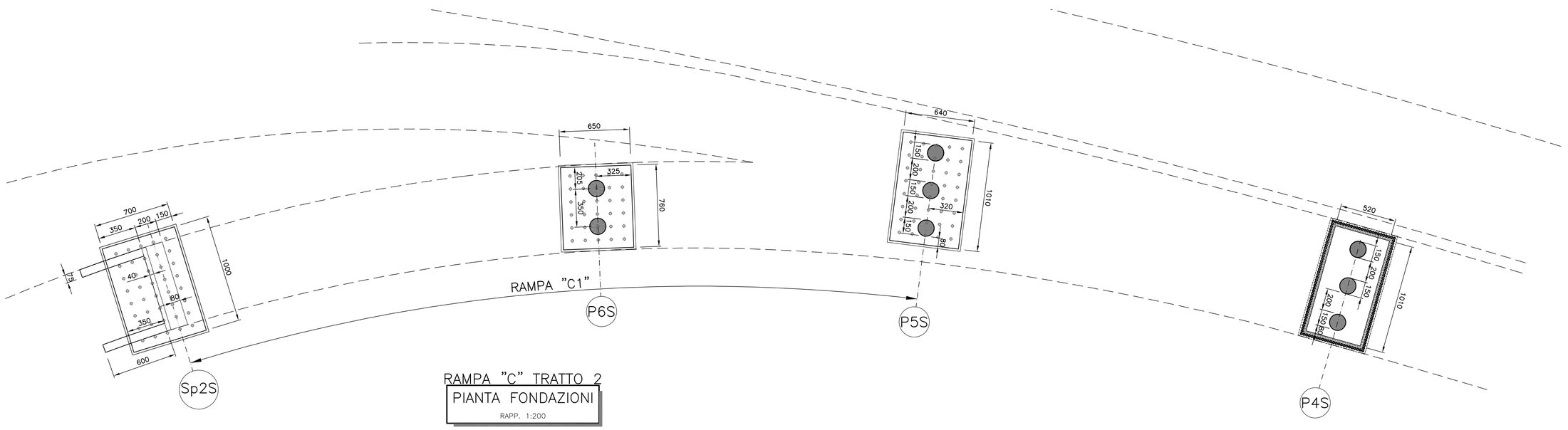

RAMPA "C" TRATTO 2

PIANTA FONDAZIONI

RAPP. 1:200

PIANTA CHIAVE

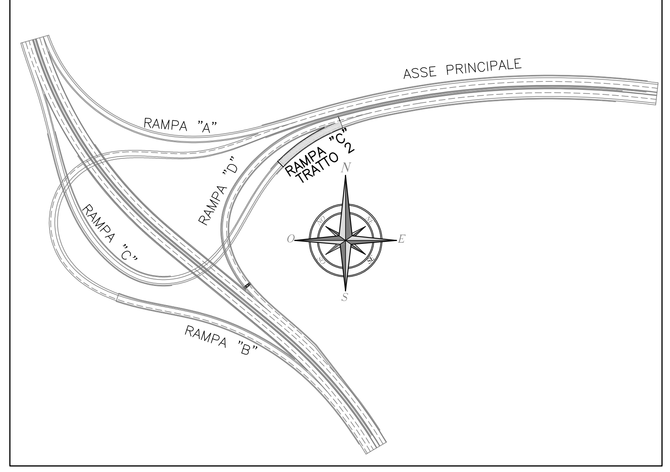

Anas SpA

Direzione Centrale Progettazione

Nuova S.S.291
Lavori di costruzione del 1° lotto da Alghero ad Olmedo, in località bivio cantoniera di Rudas

PROGETTO DEFINITIVO

PROGETTAZIONE: ANAS - DIREZIONE CENTRALE PROGETTAZIONE

PROGETTISTI:
Dott. Ing. ACHILLE DEVITOFRANCESCHI
Ordine Ing. di Roma n. 19716
Dott. Ing. ALESSANDRO MICHELI
Ordine Ing. di Roma n. 19654

IL GEOLOGO
Dott. Geol. STEFANO SERANGELI
Ordine Geol. Lazio n. 659

IL RESPONSABILE DEL S.I.A.
Dott. Ing. FULVIO MARIA SOCCODATO
Ordine Ing. di Roma n. 18861

COORDINATORE PER LA SICUREZZA IN FASE DI PROGETTAZIONE
Geom. FABIO QUONDAM

VISTO: IL RESP. DEL PROCEDIMENTO
Dott. Ing. ANTONIO SCALAMANDRE'

PROTOCOLLO | DATA

GRUPPO DI PROGETTAZIONE ANAS

Dott. Ing.	*Pier Giorgio D'Armini*	*– Studio di traffico*
Dott. Ing.	*Elisa Ludovici*	*– Studio di traffico*
Dott.Ing.	*Gabriele Giovannini*	*– Cartografia*
Arch.	*Barbara Bianchini*	*– Ambiente*
Dott.Geol.	*Giuseppe Cardillo*	*– Ambiente*
Dott.Geol.	*Stefano Serangeli*	*– Geologia*
Dott.Ing.	*Enrico Mittiga*	*– Geotecnico*
Dott.Ing.	*Alessandro Milia*	*– Idraulica*
Dott.Ing.	*Gianfranco Fusoni*	*– Strade*
Dott.Ing.	*Francesco Primieri*	*– Strade*
Dott.Ing.	*Alessandro Piccarreta*	*– Opere civili*
Dott.Ing.	*Francesco Berio*	*– Opere civili*
Geom.	*Pietro Tomasiello*	*– Opere civili*
Geom.	*Carmelo Zema*	*– Espropri*
Dott.Ing.	*Pierluigi Fabbro*	*– Interferenze*
Dott.Ing.	*Francesco Bozzi*	*– Impianti*
Geom.	*Fabio Quondam*	*– Comp., capitolati e sicurezza*

RESPONSABILI DI SERVIZI INGEGNERIA

Dott.Ing.	*Fulvio Maria Soccodato*	*– Territorio*
Dott.Ing.	*Alessandro Micheli*	*– Geotecnico e Impianti*
Dott.Ing.	*Achille Devitofranceschi*	*– Opere Civili*
Geom.	*Fabio Quondam*	*– Computi e capitolati*
Dott.Geol.	*Serena Mijatta*	*– Caratterizzazione ambientale*

OPERE D'ARTE MAGGIORI – SVINCOLO DI ALGHERO

VIADOTTO RAMPA "C"

PLANIMETRIE,PIANTA FONDAZIONI,SEZIONE LONGITUDINALE E SPALLA SP2S (TRATTO 2)

CODICE PROGETTO (PROGETTO / LIV. PROG. / N. PROG.)	NOME FILE P02_VI02_STR_DI02_B	REVISIONE	SCALA:
LOPLSC D 1401	CODICE ELAB. P02VI02STRDI02	B	VAR.

REV.	DESCRIZIONE	DATA	REDATTO	VERIFICATO	APPROVATO
D					
C					
B	EMISSIONE PER PROCEDURE AUTORIZZATIVE	APR. 2015	Geom. P. Tomasiello	Ing. A. Piccarreta	Ing.A.Devitofranceschi
A	EMISSIONE	APR. 2015	–	–	–