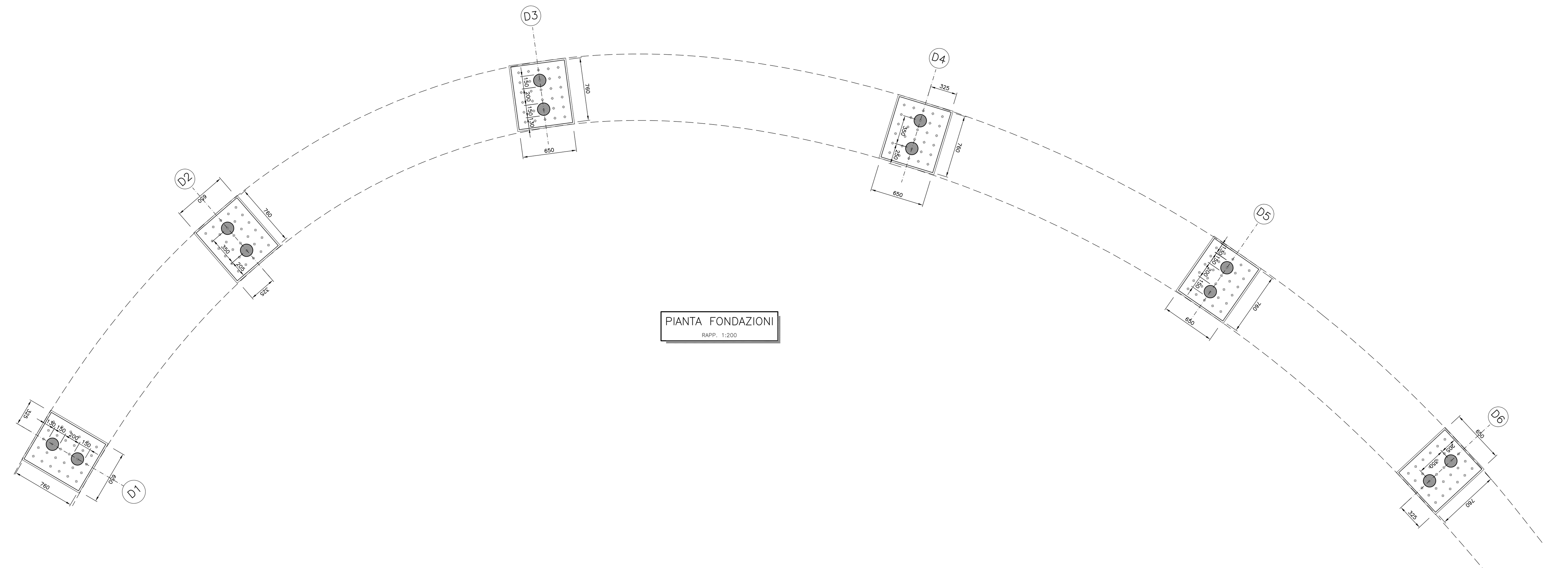

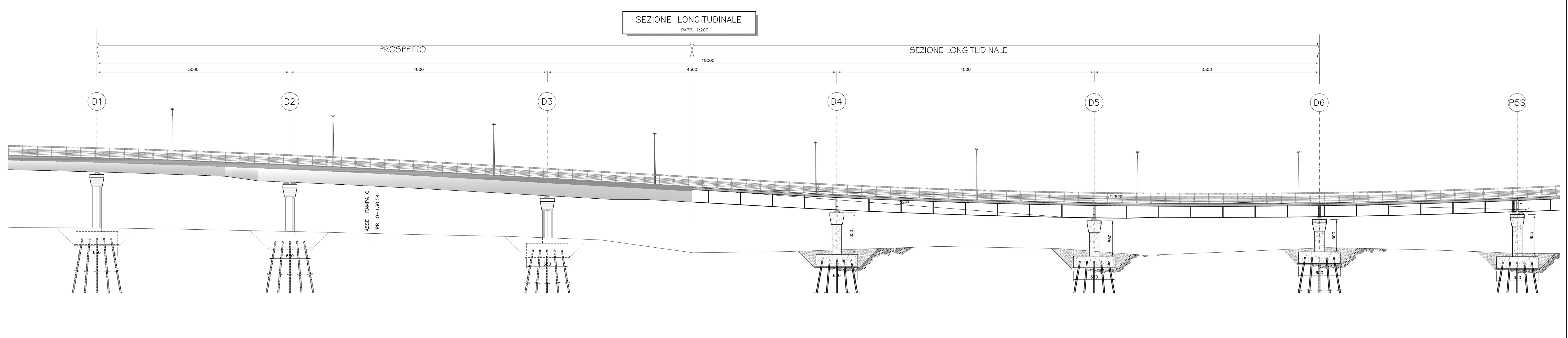

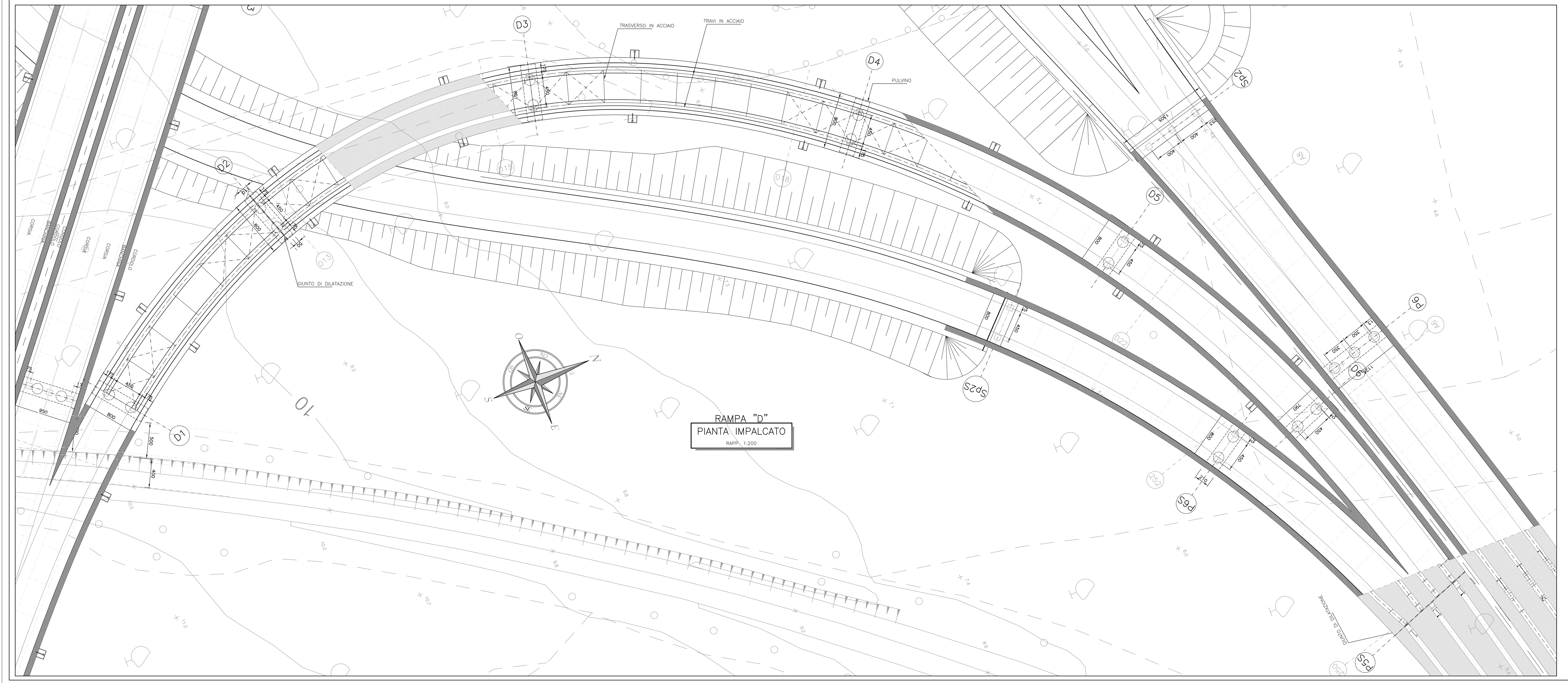

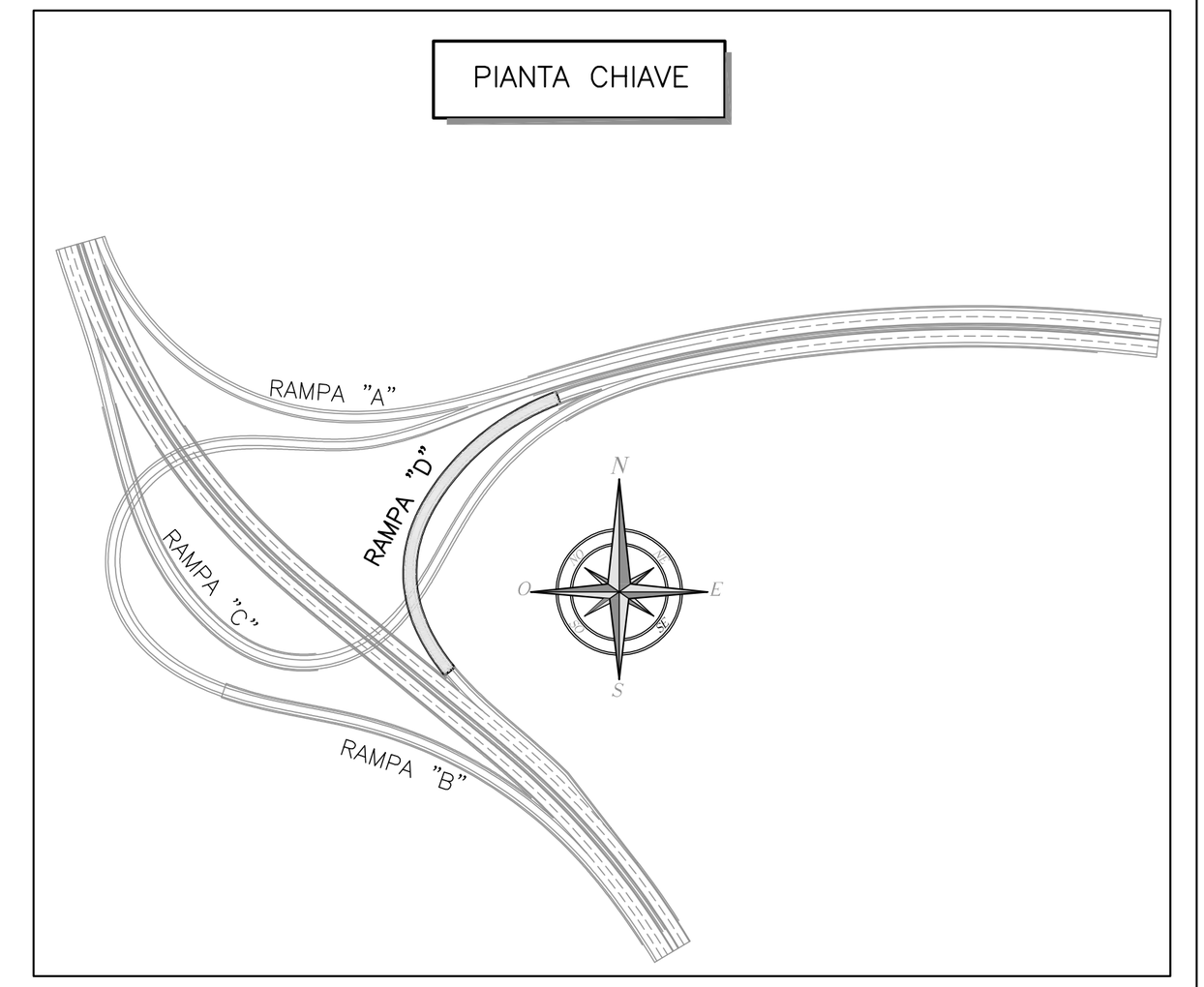

Anas SpA

Direzione Centrale Progettazione

Nuova S.S.291
Lavori di costruzione del 1° lotto da Alghero ad Olmedo, in località bivio cantoniera di Rudas

PROGETTO DEFINITIVO

PROGETTAZIONE: ANAS - DIREZIONE CENTRALE PROGETTAZIONE

PROGETTISTI: *Dott. Ing. ACHILLE DEVITOFRANCESCHI* *Ordine Ing. di Roma n. 19116* *Dott. Ing. ALESSANDRO MICHELI* *Ordine Ing. di Roma n. 19654* *Dott. Ing. FULVIO MARIA SOCCODATO* *Ordine Ing. di Roma n. 18861*	GRUPPO DI PROGETTAZIONE ANAS *Dott. Ing. Pier Giorgio D'Armini – Studio di traffico* *Dott. Ing. Elisa Luziatelli – Studio di traffico* *Dott.Ing. Gabriele Giovannini – Cartografia* *Arch. Barbara Banchini – Ambiente* *Dott.Geol. Giuseppe Cardillo – Ambiente* *Dott.Geol. Stefano Serangeli – Geologia* *Dott.Ing. Enrico Mittiga – Geotecnica* *Dott.Ing. Alessandro Mita – Idraulica* *Dott.Ing. Gianfranco Fusani – Strade* *Dott.Ing. Francesco Primieri – Strade* *Dott.Ing. Alessandro Piccarreta – Opere civili* *Dott.Ing. Francesca Bario – Opere civili* *Geom. Pietro Tomasiello – Opere civili* *Geom. Carmelo Zema – Espropri* *Dott.Ing. Pierluigi Fabbro – Interferenze* *Dott.Ing. Francesco Bezzi – Impianti* *Geom. Fabio Quondam – Comp., capitolati e sicurezza*
IL GEOLOGO *Dott. Geol. STEFANO SERANGELI* *Ordine Geol. Lazio n. 659*	
IL RESPONSABILE DEL S.I.A. *Dott. Ing. FULVIO MARIA SOCCODATO* *Ordine Ing. di Roma n. 18861*	
COORDINATORE PER LA SICUREZZA IN FASE DI PROGETTAZIONE *Geom. FABIO QUONDAM*	
VISTO: IL RESP. DEL PROCEDIMENTO *Dott. Ing. ANTONIO SCALAMANDRE'*	*RESPONSABILI DI SERVIZI INGEGNERIA* *Dott.Ing. Fulvio Maria Soccodato – Territorio* *Dott.Ing. Alessandro Micheli – Geotecnica e Impianti* *Dott.Ing. Achille Devitofranceschi – Opere Civili* *Geom. Fabio Quondam – Computi e capitolati* *Dott.Geol. Serena Majetta – Caratterizzazione ambientale*
PROTOCOLLO / DATA	

OPERE D'ARTE MAGGIORI – SVINCOLO DI ALGHERO
VIADOTTO RAMPA "D"
PLANIMETRIE, PIANTA FONDAZIONE, PROSPETTO E SEZIONE LONGITUDINALE

CODICE PROGETTO (PROGETTO / LIV. PROG. / N. PROG.)	NOME FILE / CODICE ELAB.	REVISIONE	SCALA:
LOPLSC D 1401	T02_VI03_STR_DI01_B T02VI03STRDI01	B	1:200

REV.	DESCRIZIONE	DATA	REDATTO	VERIFICATO	APPROVATO
D					
C					
B	EMISSIONE PER PROCEDURE AUTORIZZATIVE	APR. 2015	Geom. P. Tomasiello	Ing. A. Piccarreta	Ing.A.Devitofranceschi
A	EMISSIONE	APR. 2015	-	-	-