PIANTA
SCALA 1:50

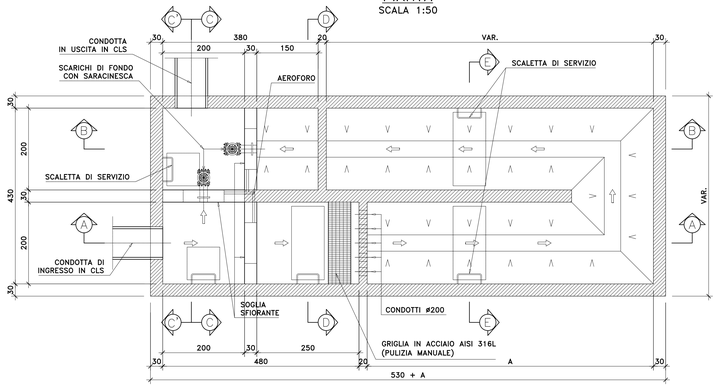

SEZIONE C–C
SCALA 1:50

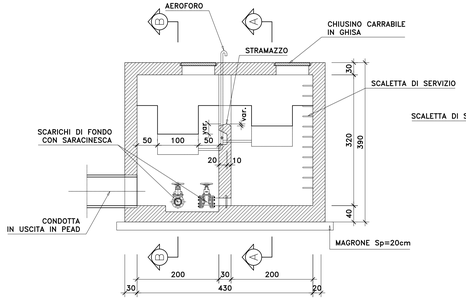

SEZIONE F–F
SCALA 1:50

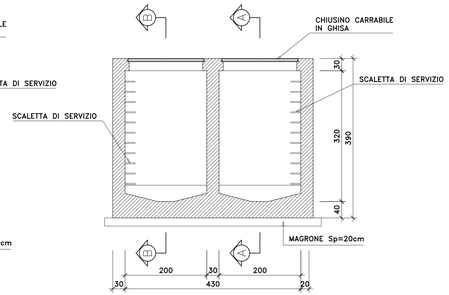

SEZIONE A–A
SCALA 1:50

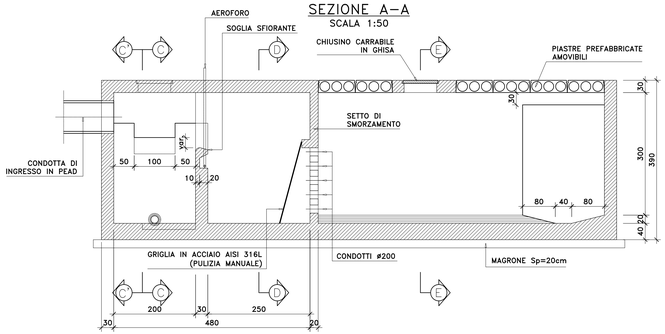

SEZIONE C'–C'
SCALA 1:50

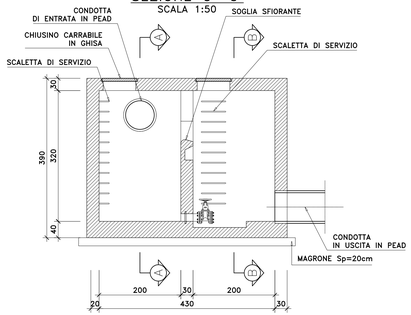

vasca	Vu	A
–	mc	m
NPP–01	30.000	3
NPP–02	100.000	13
NPP–03	120.000	15
NPP–04	70.000	9
NPP–05	70.000	9
NPP–06	80.000	10
NPP–07	80.000	10
NPP–08	90.000	11

SEZIONE B–B
SCALA 1:50

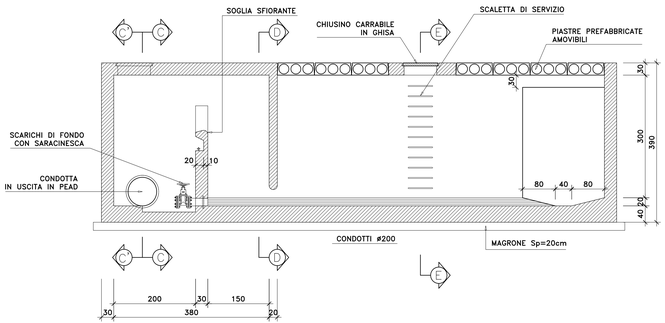

SEZIONE D–D
SCALA 1:50

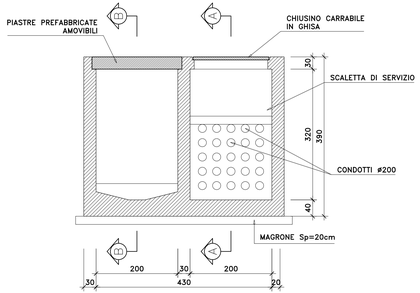

UBICAZIONE PLANIMETRICA VASCHE

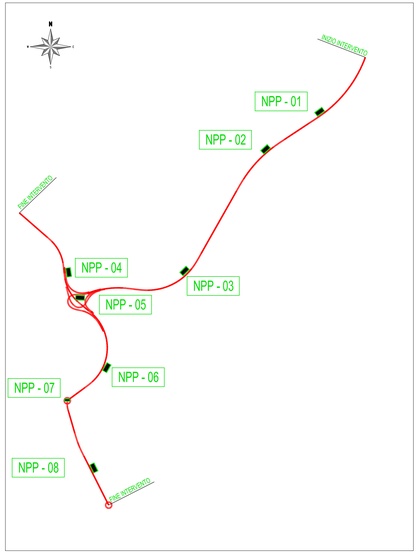

Anas SpA

Direzione Centrale Progettazione

Nuova S.S.291
Lavori di costruzione del 1° lotto da Alghero ad Olmedo, in località bivio cantoniera di Rudas

PROGETTO DEFINITIVO

PROGETTAZIONE: ANAS - DIREZIONE CENTRALE PROGETTAZIONE

PROGETTISTI:
Dott. Ing. ACHILLE DEVITOFRANCESCHI
Ordine Ing. di Roma n. 19116
Dott. Ing. ALESSANDRO MICHELI
Ordine Ing. di Roma n. 19654
Dott. Ing. FULVIO MARIA SOCCODATO
Ordine Ing. di Roma n. 18861

IL GEOLOGO
Dott. Geol. STEFANO SERANGELI
Ordine Geol. Lazio n. 659

IL RESPONSABILE DEL S.I.A.
Dott. Ing. FULVIO MARIA SOCCODATO
Ordine Ing. di Roma n. 18861

COORDINATORE PER LA SICUREZZA IN FASE DI PROGETTAZIONE
Geom. FABIO QUONDAM

VISTO: IL RESP. DEL PROCEDIMENTO
Dott. Ing. ANTONIO SCALAMANDRE'

PROTOCOLLO | DATA

GRUPPO DI PROGETTAZIONE ANAS
Dott. Ing. *Pier Giorgio D'Armini* – Studio di traffico
Dott. Ing. *Elisa Lusistell* – Studio di traffico
Dott.Ing. *Gabriele Giovannini* – Cartografia
Arch. *Barbara Bianchini* – Ambiente
Dott.Geol. *Giuseppe Cardillo* – Ambiente
Dott.Geol. *Stefano Serangeli* – Geologia
Dott.Ing. *Enrico Millitgo* – Geotecnica
Dott.Ing. *Alessandro Mita* – Idraulica
Dott.Ing. *Gianfranco Fusani* – Strade
Dott.Ing. *Francesco Primieri* – Strade
Dott.Ing. *Alessandro Piccarreta* – Opere civili
Dott.Ing. *Francesco Boria* – Opere civili
Geom. *Pietro Tomasiello* – Opere civili
Geom. *Carmelo Zema* – Espropri
Dott.Ing. *Pierluigi Fabbro* – Interference
Dott.Ing. *Francesco Bazzi* – Impianti
Geom. *Fabio Quondam* – Comp., capitolati e sicurezza

RESPONSABILI DI SERVIZI INGEGNERIA
Dott.Ing. *Fulvio Maria Soccodato* – Territorio
Dott.Ing. *Alessandro Michell* – Geotecnica e Impianti
Dott.Ing. *Achille Devitofranceschi* – Opere Civili
Geom. *Fabio Quondam* – Computi e capitolati
Dott.Geol. *Serena Mojetta* – Caratterizzazione ambientale

IDROLOGIA ED IDRAULICA

Vasca di trattamento acque di piattaforma

carpenterie

CODICE PROGETTO (PROGETTO / LIV. PROG. / N. PROG.)	NOME FILE	REVISIONE	SCALA:
LOPLSC D 1401	P010M04STRCP01_B	B	1:50
	CODICE ELAB. P010M04STRCP01		

REV.	DESCRIZIONE	DATA	REDATTO	VERIFICATO	APPROVATO
D					
C					
B	EMISSIONE PER PROCEDURE AUTORIZZATIVE	Aprile 2015	Ing. A. Mita	Ing. A. Petrillo	Ing. F.M. Soccodato
A	EMISSIONE	APR. 2015	Ing. A.Mita	Ing. A. Petrillo	Ing. F.M. Soccodato