Ante operam

Post operam

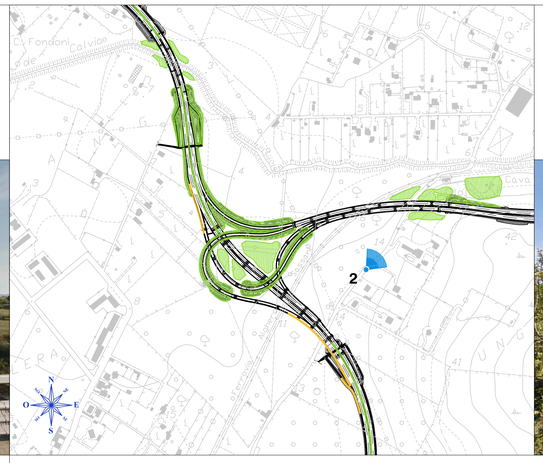

Ante operam

Post operam

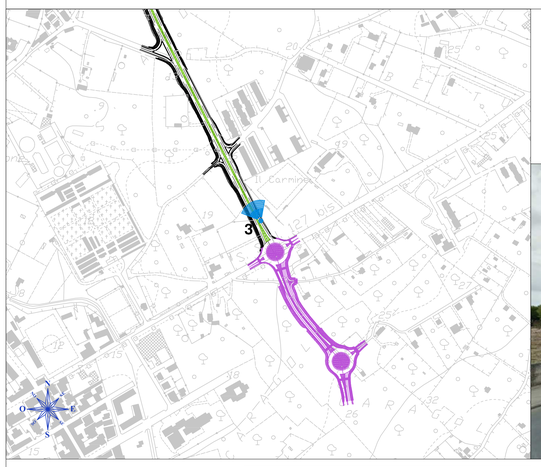

Ante operam

Post operam

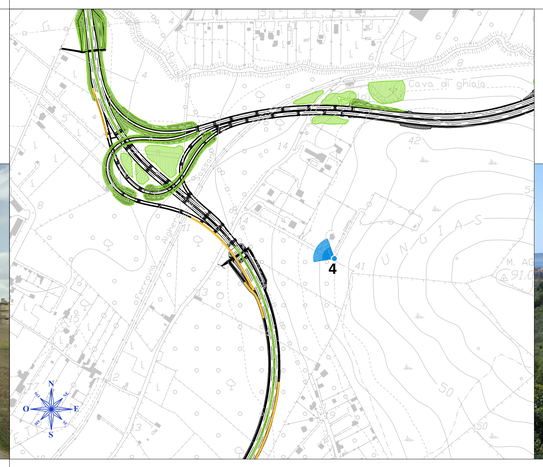

Ante operam

Post operam

LEGENDA

Tracciato di progetto: Soluzione A

Tratto di Circonvallazione di Alghero escluso dal presente appalto

INTERVENTI DI MITIGAZIONE

Aree di mitigazione a verde

Barriere fonoassorbenti in legno

Anas SpA

Direzione Centrale Progettazione

Nuova S.S.291
Lavori di costruzione del 1° lotto da Alghero ad Olmedo, in località bivio cantoniera di Rudas

PROGETTO DEFINITIVO

PROGETTAZIONE: ANAS - DIREZIONE CENTRALE PROGETTAZIONE

PROGETTISTI:
Dott. Ing. ACHILLE DEVITOFRANCESCHI
Ordine Ing. di Roma n. 19116
Dott. Ing. ALESSANDRO MICHELI
Ordine Ing. di Roma n. 19654
Dott. Ing. FULVIO MARIA SOCCODATO
Ordine Ing. di Roma n. 18861

IL GEOLOGO
Dott. Geol. STEFANO SERANGELI
Ordine Geol. Lazio n. 659

IL RESPONSABILE DEL S.I.A.
Dott. Ing. FULVIO MARIA SOCCODATO
Ordine Ing. di Roma n. 18861

COORDINATORE PER LA SICUREZZA IN FASE DI PROGETTAZIONE
Geom. FABIO GUONDAM

VISTO: IL RESP. DEL PROCEDIMENTO
Dott. Ing. ANTONIO SCALAMANDRE'

PROTOCOLLO | DATA

GRUPPO DI PROGETTAZIONE ANAS

Dott. Ing.	Piergiorgio D'Ermini	– Studio di traffico
Dott.Ing.	Gabriele Giovannini	– Cartografia
Arch.	Barbara Bianchini	– Ambiente
Dott.Geol.	Giuseppe Cardillo	– Ambiente
Dott.Geol.	Stefano Serangeli	– Geologia
Dott.Ing.	Enrico Mittiga	– Geotecnica
Dott.Ing.	Alessandro Mita	– Idraulica
Dott.Ing.	Gianfranco Fusani	– Strade
Dott.Ing.	Francesco Primieri	– Strade
Dott.Ing.	Alessandro Piccaretta	– Opere civili
Dott.Ing.	Francesco Barla	– Opere civili
Geom.	Carmelo Zema	– Espropri
Dott.Ing.	Pierluigi Fabbro	– Interferenze
Dott.Ing.	Francesco Bezzi	– Impianti
Geom.	Fabio Guondam	– Comp., capitolati e sicurezza
Geom.	Pietro Tomasiello	– Opere civili

RESPONSABILI DI SERVIZI INGEGNERIA

Dott.Ing.	Fulvio Maria Soccodato	– Territorio
Dott.Ing.	Alessandro Micheli	– Geotecnica e impianti
Dott.Ing.	Achille Devitofranceschi	– Opere Civili
Geom.	Fabio Guondam	– Computi e capitolati
Dott.Geol.	Serena Mojetta	– Caratterizzazione ambientale

RELAZIONE PAESAGGISTICA

Simulazione di inserimento paesaggistico

CODICE PROGETTO (PROGETTO / LIV. PROG. / N. PROG.)	NOME FILE T00IA00AMBF001_B	REVISIONE	SCALA:
LOPLSC D 1401	CODICE ELAB. T00IA00AMBF001	B	-

REV.	DESCRIZIONE	DATA	REDATTO	VERIFICATO	APPROVATO
D					
C					
B	EMISSIONE PER PROCEDURE AUTORIZZATIVE	Aprile 2015	Arc.Bianchini	Arch.Mita	Ing.Soccodato
A	–	–	–	–	–