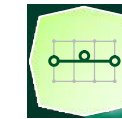


CONCEDENTE



CONCESSIONARIA



SOCIETÀ DI PROGETTO  
BREBEMI SPA

CUP E31B05000390007

# COLLEGAMENTO AUTOSTRADALE DI CONNESSIONE TRA LE CITTA' DI BRESCIA E MILANO

PROCEDURA AUTORIZZATIVA D. LGS 163/2006  
DELIBERA C.I.P.E. DI APPROVAZIONE DEL PROGETTO DEFINITIVO N° 42/2009

## INTERCONNESSIONE A35-A4 PROGETTO DEFINITIVO

INTERCONNESSIONE A35-A4  
INTERCONNESSIONE A35-A4 DA PROGR. 5.060  
BRAX1 - BARRIERA DI TRAVAGLIATO  
RAMO BBM. QUADERNO DELLE SEZIONI

PROGETTAZIONE:



### CONSORZIO B.B.M.

PER IL CONSORZIO  
IL PROGETTISTA RESPONSABILE INTEGRAZIONE PRESTAZIONI SPECIALISTICHE  
IMPRESA PIZZAROTTI e C. S.p.A.  
Dott. Ing. Pietro Mazzoli  
Ordine degli Ingegneri di Parma N. 821

PER IL CONSORZIO  
IL DIRETTORE TECNICO  
IMPRESA PIZZAROTTI e C. S.p.A.  
Dott. Ing. Sabino Del Balzo  
Ordine degli Ingegneri di Potenza N. 631


VERIFICA :

APPROVATO SDR

I.D.	IDENTIFICAZIONE ELABORATO													DATA: MARZO 2015
	EMITT.	TIPO	FASE	M.A.	LOTTO	OPERA	PROG. OPERA	TRATTO	PARTE	PROGR.	PARTE DOC.	STATO	REV.	
60544	04	SZ	D	I	I1	BR	AX1	00	00	004	00	A	00	SCALA: 1:200

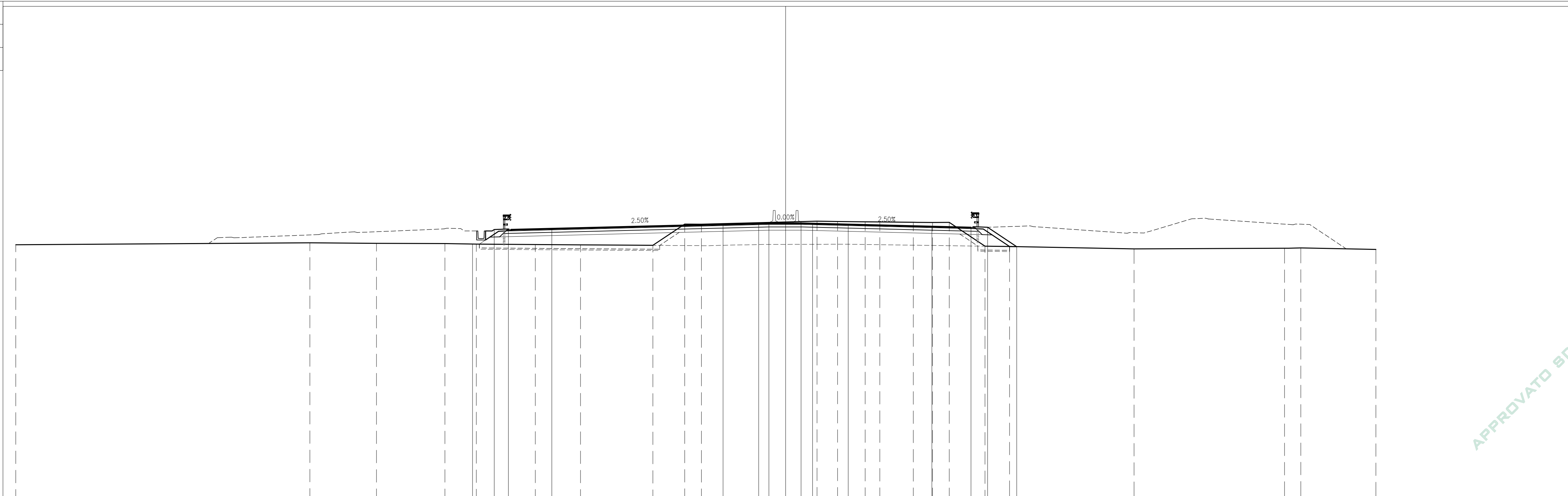
ELABORAZIONE PROGETTUALE	REVISIONE								
	N.	REV.	DESCRIZIONE	DATA	REDATTO	DATA	CONTROLLATO	DATA	APPROVATO
IL PROGETTISTA IMPRESA PIZZAROTTI e C. S.p.A. Dott. Ing. Pietro Mazzoli Ordine degli Ingegneri di Parma N. 821	A	00	RECEPIMENTO OSSERVAZIONI BREBEMI	13/04/2015	PIACENTINI	13/04/2015	MAZZOLI	13/04/2015	MAZZOLI

<p>IL CONCEDENTE</p>	<p>IL CONCESSIONARIO</p> <p>Società di Progetto</p> <p>Brebemi SpA SOCIETÀ DI PROGETTO BREBEMI SPA</p>
----------------------	--



PROFILO BBM  
 SEZIONE BBM-23  
 Progr. 5248.19

BASE	
BA1	7.38 m <sup>2</sup>
BINDER	
BI1	2.19 m <sup>2</sup>
BONIFICA	
B01	1.42 m <sup>2</sup>
B02	0.24 m <sup>2</sup>
Totale:	1.66 m <sup>2</sup>
MISTO CEMENTATO	
CE1	9.32 m <sup>2</sup>
RILEVATO ARGINELLI	
RA1	0.29 m <sup>2</sup>
RA2	0.30 m <sup>2</sup>
Totale:	0.59 m <sup>2</sup>
RILEVATO	
RI1	10.58 m <sup>2</sup>
RI2	1.72 m <sup>2</sup>
Totale:	12.30 m <sup>2</sup>
SCAVO	
SC1	15.43 m <sup>2</sup>
USURA	
US1	1.07 m <sup>2</sup>
VEGETALE SCARPATE	
VE1	0.52 m <sup>2</sup>
VE2	0.91 m <sup>2</sup>
Totale:	1.43 m <sup>2</sup>
DEMOLIZIONE PAVIMENTAZIONE	
d1	18.01 m
IDROSEMINA	
id1	1.80 m
id2	3.83 m
Totale:	5.63 m
SCOTICO	
sc1	15.58 m
sc2	3.87 m
Totale:	19.45 m



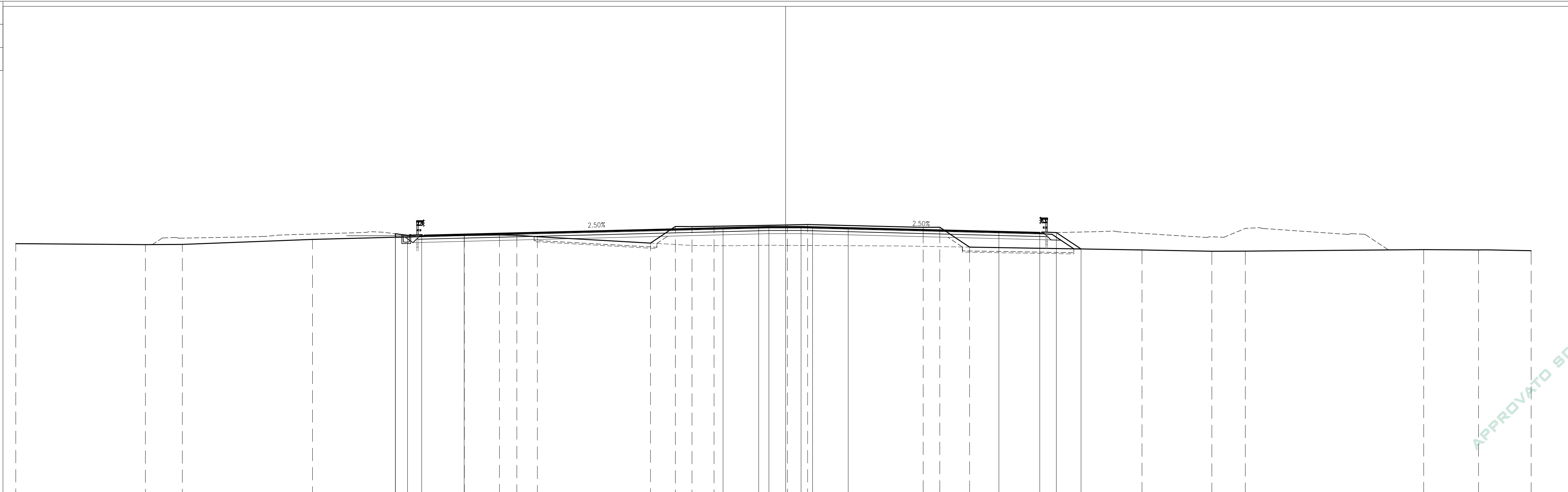
PARZIALI TERRENO	22.92	5.19	5.34	2.45	4.59	3.52	5.64	2.49	1.30	9.00	1.61	2.15	1.15	2.60	1.50	1.30	2.78	1.92	9.71	11.72	1.27	5.86		
QUOTE TERRENO	130.62	130.77	130.73	130.71	130.67	130.64	130.61	130.57	132.23	132.22	132.45	132.43	132.41	132.40	132.37	132.35	132.36	130.51	130.48	130.30	130.35	130.37	130.26	
PROGRESSIVE PROGETTO					24.40	22.71	21.61	18.22			4.88	2.10	1.20	2.10	4.87	11.40	3.04	14.44	15.74	18.01				
PARZIALI PROGETTO					1.69	1.10	3.39			13.34	2.78	0.80	2.50	0.90	2.77	6.53	3.04	1.30	2.27					
QUOTE PROGETTO					130.68	131.81	131.85	131.88			132.21	132.28	132.30	132.30	132.28	132.21	132.05	131.97	131.98	130.47				

APPROVATO SDP

Società di Progetto  
 Brebemi SpA

PROFILO BBM  
 SEZIONE BBM-24  
 Progr. 5268.19

BASE  
 BA1 9.78 m<sup>2</sup>  
 BINDER  
 BI1 2.93 m<sup>2</sup>  
 BONIFICA  
 BO1 0.96 m<sup>2</sup>  
 BO2 0.86 m<sup>2</sup>  
 Totale: 1.82 m<sup>2</sup>  
 MISTO CEMENTATO  
 CE1 12.36 m<sup>2</sup>  
 RILEVATO ARGINELLI  
 RA1 0.25 m<sup>2</sup>  
 RA2 0.31 m<sup>2</sup>  
 Totale: 0.56 m<sup>2</sup>  
 RILEVATO  
 RI1 1.73 m<sup>2</sup>  
 RI2 5.62 m<sup>2</sup>  
 Totale: 7.35 m<sup>2</sup>  
 SCAVO  
 SC1 4.51 m<sup>2</sup>  
 SC2 15.43 m<sup>2</sup>  
 Totale: 19.94 m<sup>2</sup>  
 USURA  
 US1 1.43 m<sup>2</sup>  
 VEGETALE SCARPATE  
 VE1 0.33 m<sup>2</sup>  
 VE2 0.78 m<sup>2</sup>  
 Totale: 1.11 m<sup>2</sup>  
 COMPATTAZIONE  
 co1 9.44 m  
 id1 2.06 m  
 id2 3.41 m  
 Totale: 5.47 m  
 SCOTICO  
 sc1 10.42 m  
 sc2 9.81 m  
 Totale: 20.23 m

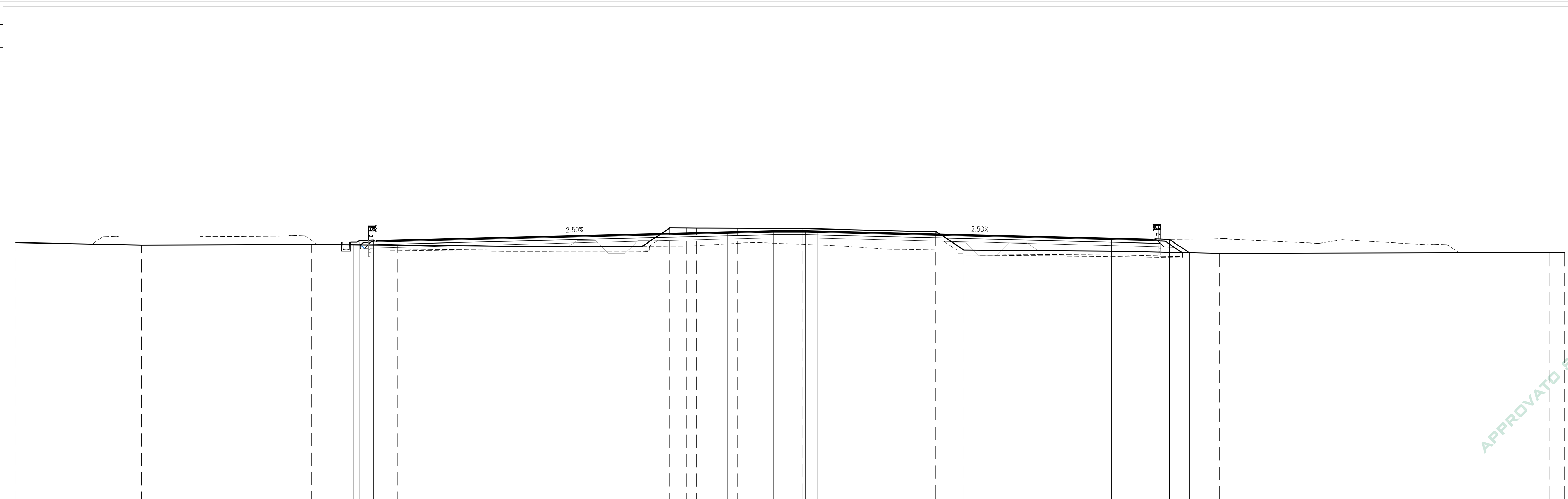


PARZIALI TERRENO	10.10	2.88	10.14	11.85	2.73	1.36	1.60	8.81	1.93	1.30	1.72	5.72	1.57	9.01	1.30	2.31	13.44	5.44	2.62	13.90	4.27	4.10	
QUOTE TERRENO	130.69	130.62	130.64	131.02	131.34	131.38	131.35	131.24	130.74	132.03	132.02	132.05	132.15	132.18	131.96	131.97	130.43	130.21	130.11	130.12	130.23	130.20	130.15
PROGRESSIVE PROGETTO																							
PARZIALI PROGETTO																							
QUOTE PROGETTO																							

APPROVATO SDP

Società di Progetto  
 Brebemi SpA

PROFILO	BBM
SEZIONE	BBM-25
PROGR.	5288.19
BASE	
BA1	12.25 m <sup>2</sup>
BINDER	
BI1	3.65 m <sup>2</sup>
BONIFICA	
BO1	2.24 m <sup>2</sup>
BO2	1.76 m <sup>2</sup>
Totale:	4.00 m <sup>2</sup>
MISTO CEMENTATO	
CE1	15.57 m <sup>2</sup>
RILEVATO ARGINELLI	
RA1	0.21 m <sup>2</sup>
RA2	0.28 m <sup>2</sup>
Totale:	0.49 m <sup>2</sup>
RILEVATO	
RI1	3.01 m <sup>2</sup>
RI2	8.60 m <sup>2</sup>
Totale:	11.61 m <sup>2</sup>
SCAVO	
SC1	1.00 m <sup>2</sup>
SC2	17.07 m <sup>2</sup>
Totale:	18.07 m <sup>2</sup>
USURA	
US1	1.79 m <sup>2</sup>
VEGETALE SCARPATE	
VE1	0.34 m <sup>2</sup>
VE2	0.68 m <sup>2</sup>
Totale:	1.02 m <sup>2</sup>
DEMOLIZIONE PAVIMENTAZIONE	
d1	17.23 m
IDROSEMINA	
id1	1.80 m
id2	2.97 m
Totale:	4.77 m
SCOTICO	
sc1	23.04 m
sc2	18.47 m
Totale:	41.51 m

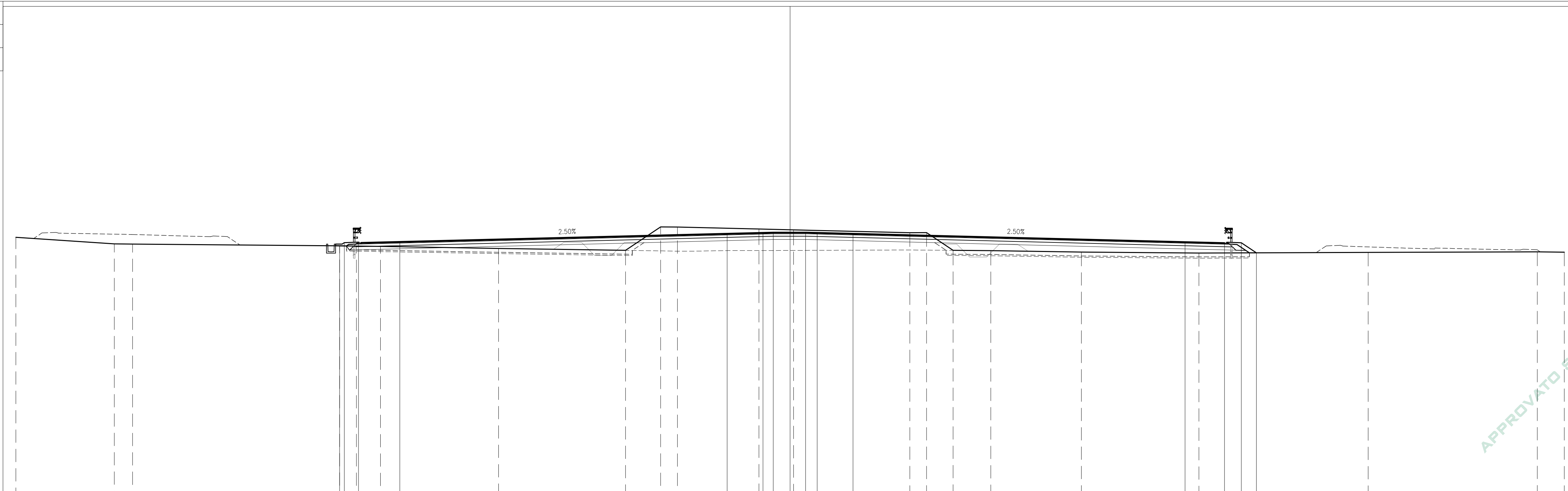


PARZIALI TERRENO	9.74	13.17	6.68	8.14	10.26	2.68	1.30	0.79	0.72	2.44	5.06	9.01	1.30	2.18	12.09	7.74	20.25	5.28	1.17	
QUOTE TERRENO	130.90	130.71	130.76	130.71	130.63	130.63	132.03	132.02	132.02	132.02	132.01	131.99	131.77	131.78	130.32	130.23	130.06	130.11	130.13	130.12
PROGRESSIVE PROGETTO			33.85	33.38	32.28	29.05				-4.88	-2.10	-1.30	1.20	2.10	4.87	24.90	28.10	29.40	30.95	
PARZIALI PROGETTO			0.47	1.10	3.23	24.17	3.23			2.78	0.80	2.50	0.90	2.77	20.03	3.20	1.30	1.55		
QUOTE PROGETTO			130.73	131.05	131.09	131.11				131.72	131.79	131.81	131.81	131.79	131.72	131.22	131.14	131.15	130.11	

APPROVATO SDP

Società di Progetto  
Brebemi SpA

PROFILO	BBM
SEZIONE	BBM-26
PROGR.	5308.19
BASE	
BA1	13.59 m <sup>2</sup>
BINDER	
BI1	4.08 m <sup>2</sup>
BONIFICA	
B01	2.23 m <sup>2</sup>
B02	2.36 m <sup>2</sup>
Totale:	4.59 m <sup>2</sup>
MISTO CEMENTATO	
CE1	17.09 m <sup>2</sup>
RILEVATO ARGINELLI	
RA1	0.16 m <sup>2</sup>
RA2	0.31 m <sup>2</sup>
Totale:	0.47 m <sup>2</sup>
RILEVATO	
RI1	4.00 m <sup>2</sup>
RI2	9.40 m <sup>2</sup>
Totale:	13.40 m <sup>2</sup>
SCAVO	
SC1	1.28 m <sup>2</sup>
SC2	18.90 m <sup>2</sup>
Totale:	20.18 m <sup>2</sup>
USURA	
US1	2.00 m <sup>2</sup>
VEGETALE SCARPATE	
VE1	0.28 m <sup>2</sup>
VE2	0.51 m <sup>2</sup>
Totale:	0.79 m <sup>2</sup>
DEMOLIZIONE PAVIMENTAZIONE	
d1	18.01 m
IDROSEMINA	
id1	1.80 m
id2	2.51 m
Totale:	4.31 m
SCOTICO	
sc1	23.07 m
sc2	24.41 m
Totale:	47.48 m



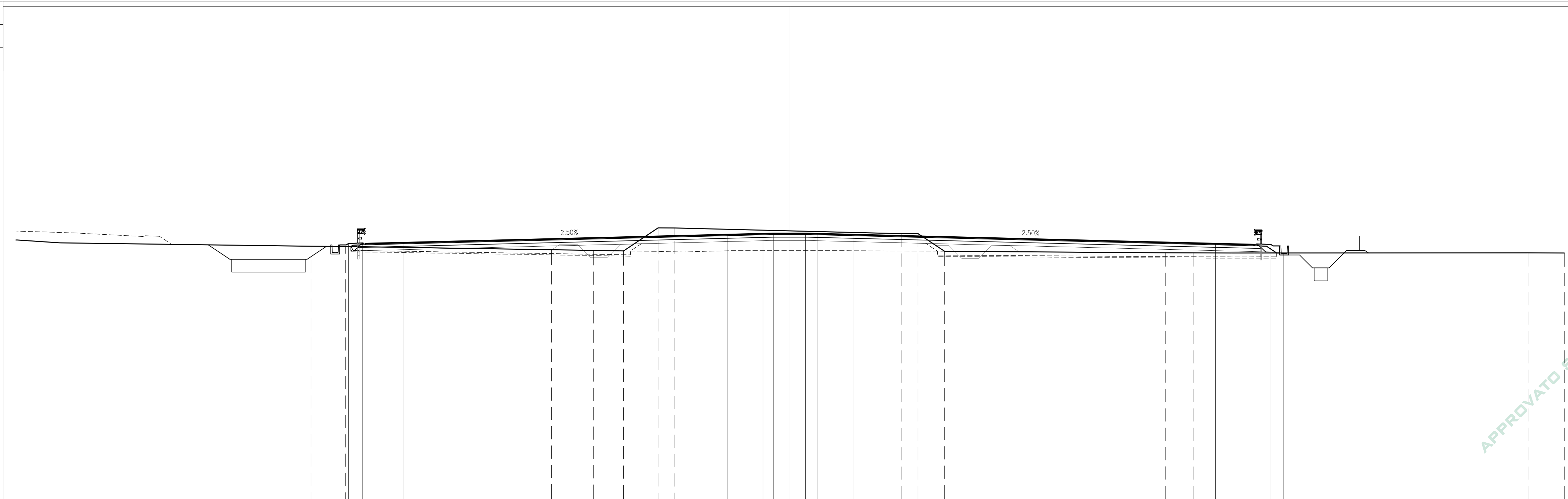
PARZIALI TERRENO	7.63	1.41	16.05	1.31	1.86	9.15	9.84	2.72	1.30	6.31	2.69	9.01	1.30	2.06	2.92	7.02	9.10	13.12	13.11	2.09	
QUOTE TERRENO	131.31	130.80	130.78	130.65	130.63	130.60	130.45	130.30	132.11	132.10	131.95	131.88	131.66	131.67	130.30	130.28	130.16	130.09	130.14	130.18	130.16
PROGRESSIVE PROGETTO				34.91	34.55	33.45	30.25											30.61	33.67	34.97	36.14
PARZIALI PROGETTO				0.36	1.10	3.20		25.37			2.78	0.80	2.50	0.90	2.77		25.74		3.06	1.30	1.17
QUOTE PROGETTO				130.65	130.89	130.94	130.95				131.59	131.66	131.68	131.66	131.59			130.95	130.87	130.88	130.10

APPROVATO SDP

Società di Progetto  
Brebemi SpA

PROFILO BBM  
 SEZIONE BBM-27  
 Progr. 5328.19

BASE	
BA1	13.97 m <sup>2</sup>
BINDER	
BI1	4.19 m <sup>2</sup>
BONIFICA	
B01	2.17 m <sup>2</sup>
B02	2.64 m <sup>2</sup>
Totale:	4.81 m <sup>2</sup>
MISTO CEMENTATO	
CE1	17.61 m <sup>2</sup>
DRENAGGIO FOSSI	
DF1	5.70 m <sup>2</sup>
DF2	1.00 m <sup>2</sup>
Totale:	6.70 m <sup>2</sup>
RILEVATO ARGINELLI	
RA1	0.16 m <sup>2</sup>
RA2	0.31 m <sup>2</sup>
Totale:	0.47 m <sup>2</sup>
RILEVATO	
RI1	3.51 m <sup>2</sup>
RI2	8.94 m <sup>2</sup>
Totale:	12.45 m <sup>2</sup>
SCAVO	
SC1	1.37 m <sup>2</sup>
SC2	18.49 m <sup>2</sup>
Totale:	19.86 m <sup>2</sup>
SCAVO FOSSI	
SF1	3.04 m <sup>2</sup>
SF2	8.01 m <sup>2</sup>
Totale:	11.05 m <sup>2</sup>
USURA	
US1	2.06 m <sup>2</sup>
VEGETALE SCARPATE	
VE1	0.26 m <sup>2</sup>
VE2	0.50 m <sup>2</sup>
Totale:	0.76 m <sup>2</sup>
VEGETALE FOSSI	
VF1	0.33 m <sup>2</sup>
DEMOLIZIONE PAVIMENTAZIONE	
d1	17.54 m
IDROSEMINA	
id1	3.67 m
id2	2.25 m
id3	1.81 m
id4	1.81 m
Totale:	9.54 m
SCOTICO	
sc1	22.53 m
sc2	27.22 m
Totale:	49.75 m



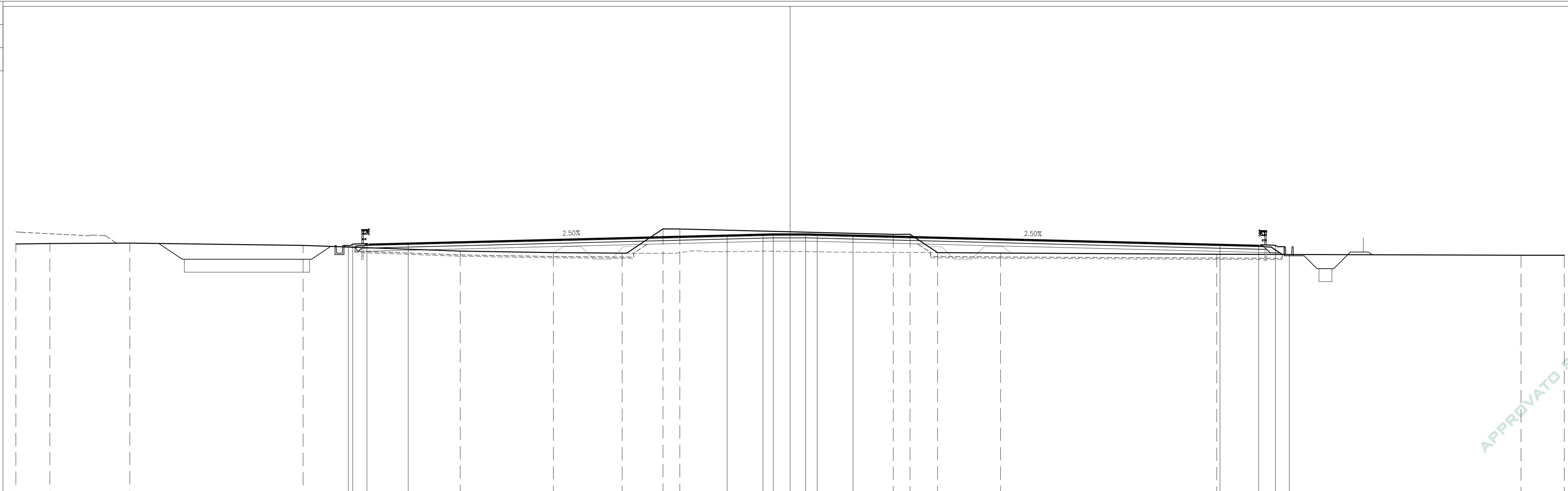
PARZIALI TERRENO	3.42	19.46	2.68	15.96	3.25	2.33	2.67	1.30	17.54	1.30	2.06	17.14	2.13	3.00	22.95	2.81		
QUOTE TERRENO	131.11	130.88	130.62	130.60	130.35	130.30	130.26	132.04	132.03	131.60	131.61	130.23	130.12	130.10	130.09	130.10	130.10	
PROGRESSIVE PROGETTO			34.57	34.22				-4.88	-2.10	-1.30	1.20	2.10			32.96	35.96	37.26	38.26
PARZIALI PROGETTO			0.35	1.10	3.20	25.04		2.78	0.80	2.50	0.90	2.77	28.09		3.00	1.30	1.00	
QUOTE PROGETTO			130.60	130.83	130.88	130.90		131.52	131.59	131.61	131.61	131.59	131.52		130.82	130.75	130.76	130.10

APPROVATO SDP

Società di Progetto  
 Brebemi SpA

PROFILO BBM  
 SEZIONE BBM-28  
 Progr. 5348.19

BASE	
BA1	13.97 m <sup>2</sup>
BINDER	
BI1	4.17 m <sup>2</sup>
BONIFICA	
B01	2.16 m <sup>2</sup>
B02	2.73 m <sup>2</sup>
Totale:	4.89 m <sup>2</sup>
MISTO CEMENTATO	
CE1	17.61 m <sup>2</sup>
DRENAGGIO FOSSI	
DF1	9.70 m <sup>2</sup>
DF2	1.00 m <sup>2</sup>
Totale:	10.70 m <sup>2</sup>
RILEVATO ARGINELLI	
RA1	0.17 m <sup>2</sup>
RA2	0.29 m <sup>2</sup>
Totale:	0.46 m <sup>2</sup>
RILEVATO	
RI1	5.98 m <sup>2</sup>
RI2	10.41 m <sup>2</sup>
Totale:	16.39 m <sup>2</sup>
SCAVO	
SC1	0.88 m <sup>2</sup>
SC2	17.16 m <sup>2</sup>
Totale:	18.04 m <sup>2</sup>
SCAVO FOSSI	
SF1	2.78 m <sup>2</sup>
SF2	13.28 m <sup>2</sup>
Totale:	16.06 m <sup>2</sup>
USURA	
US1	2.08 m <sup>2</sup>
VEGETALE SCARPATE	
VE1	0.26 m <sup>2</sup>
VE2	0.50 m <sup>2</sup>
Totale:	0.76 m <sup>2</sup>
VEGETALE FOSSI	
VF1	0.34 m <sup>2</sup>
DEMOLIZIONE PAVIMENTAZIONE	
d1	16.55 m
IDROSEMINA	
id1	3.59 m
id2	2.26 m
id3	1.81 m
id4	1.81 m
Totale:	9.47 m
SCOTICO	
sc1	22.65 m
sc2	28.28 m
Totale:	50.93 m



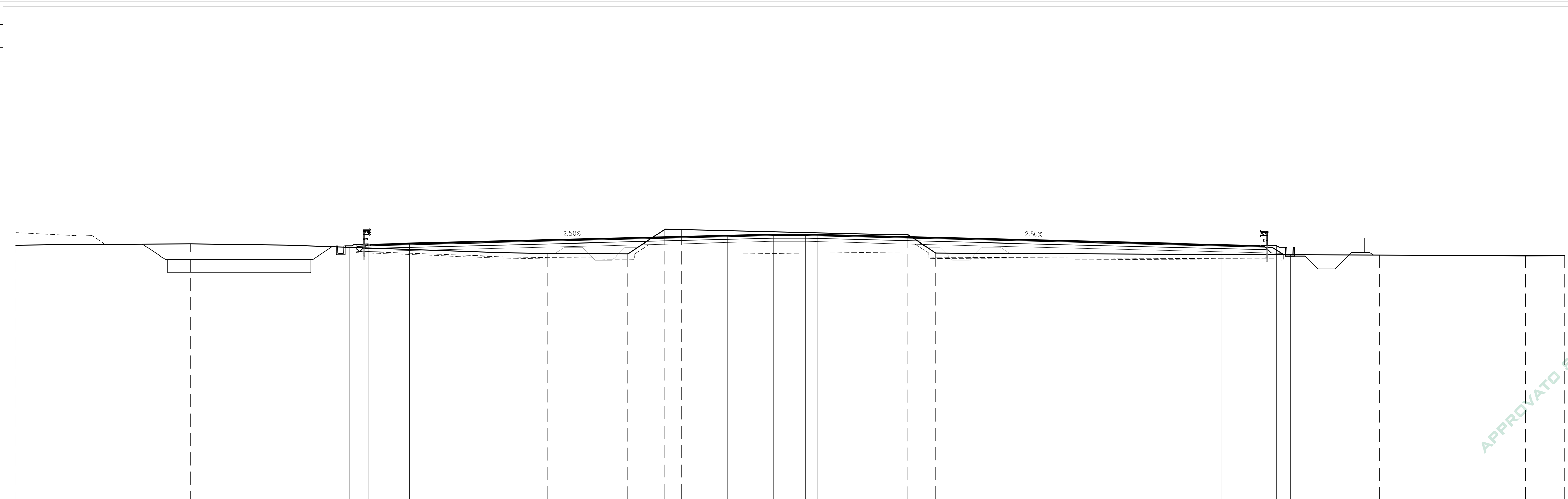
PARZIALI TERRENO	2.64	6.19	13.43	12.18	7.22	5.32	3.18	1.29	16.55	1.30	2.13	4.88	16.76	23.58	3.35			
QUOTE TERRENO	130.79	130.82	130.86	130.68	130.24	130.12	130.08	131.95	131.95	131.53	131.54	130.12	130.08	130.00	129.91	129.92		
PROGRESSIVE PROGETTO				34.23	33.89	32.79	29.59		-4.88	-2.10	-1.30	1.20	2.10	4.87				
PARZIALI PROGETTO				0.34	1.10	3.20			2.78	0.80	2.50	0.90	2.77	28.45	3.00	1.30	1.06	
QUOTE PROGETTO				130.55	130.78	130.82	130.84		131.46	131.53	131.55	131.55	131.53	131.46	130.75	130.67	130.69	129.98

Società di Progetto  
 Brebemi SpA



PROFILO BBM  
 SEZIONE BBM-29  
 Progr. 5354.18

BASE	
BA1	13.98 m <sup>2</sup>
BINDER	
BI1	4.18 m <sup>2</sup>
BONIFICA	
B01	2.14 m <sup>2</sup>
B02	2.75 m <sup>2</sup>
Totale:	4.89 m <sup>2</sup>
MISTO CEMENTATO	
CE1	17.60 m <sup>2</sup>
DRENAGGIO FOSSI	
DF1	11.10 m <sup>2</sup>
DF2	1.00 m <sup>2</sup>
Totale:	12.10 m <sup>2</sup>
RILEVATO ARGINELLI	
RA1	0.18 m <sup>2</sup>
RA2	0.29 m <sup>2</sup>
Totale:	0.47 m <sup>2</sup>
RILEVATO	
RI1	6.66 m <sup>2</sup>
RI2	10.92 m <sup>2</sup>
Totale:	17.58 m <sup>2</sup>
SCAVO	
SC1	0.89 m <sup>2</sup>
SC2	16.83 m <sup>2</sup>
Totale:	17.72 m <sup>2</sup>
SCAVO FOSSI	
SF1	2.74 m <sup>2</sup>
SF2	15.26 m <sup>2</sup>
Totale:	18.00 m <sup>2</sup>
USURA	
US1	2.06 m <sup>2</sup>
VEGETALE SCARPATE	
VE1	0.26 m <sup>2</sup>
VE2	0.51 m <sup>2</sup>
Totale:	0.77 m <sup>2</sup>
VEGETALE FOSSI	
VF1	0.34 m <sup>2</sup>
DEMOLIZIONE PAVIMENTAZIONE	
d1	16.25 m
IDROSEMINA	
id1	3.58 m
id2	2.25 m
id3	1.81 m
id4	1.81 m
Totale:	9.45 m
SCOTICO	
sc1	22.70 m
sc2	28.57 m
Totale:	51.27 m



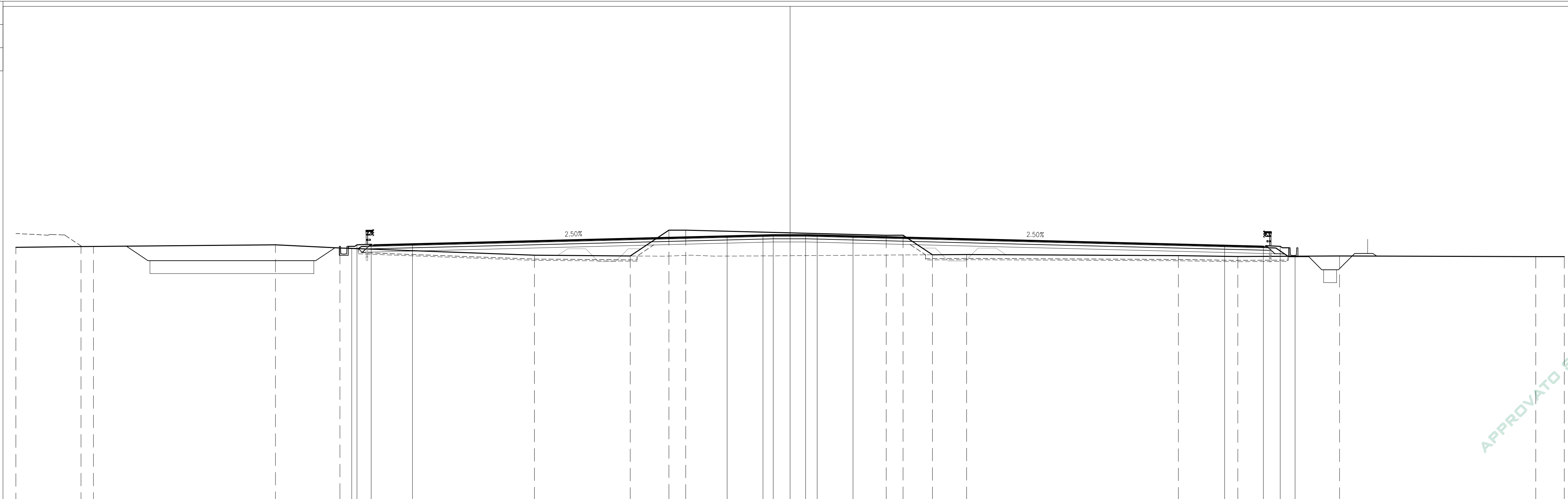
PARZIALI TERRENO	3.51	10.03	7.48	16.71	3.45	2.54	3.70	2.86	1.30	16.25	1.30	2.16	1.18	21.15	12.05	11.32	3.01	
QUOTE TERRENO	130.71	130.75	130.82	130.72	130.11	130.05	130.03	130.02	131.93	131.92	131.52	131.52	130.08	130.08	129.96	129.92	129.88	129.89
PROGRESSIVE PROGETTO																		
PARZIALI PROGETTO																		
QUOTE PROGETTO																		

APPROVATO SDP

Società di Progetto  
 Brebemi SpA

PROFILO BBM  
 SEZIONE BBM-30  
 Progr. 5368.19

BASE	
BA1	13.99 m <sup>2</sup>
BINDER	
BI1	4.18 m <sup>2</sup>
BONIFICA	
B01	2.15 m <sup>2</sup>
B02	2.81 m <sup>2</sup>
Totale:	4.96 m <sup>2</sup>
MISTO CEMENTATO	
CE1	17.61 m <sup>2</sup>
DRENAGGIO FOSSI	
DF1	12.70 m <sup>2</sup>
DF2	1.00 m <sup>2</sup>
Totale:	13.70 m <sup>2</sup>
RILEVATO ARGINELLI	
RA1	0.19 m <sup>2</sup>
RA2	0.30 m <sup>2</sup>
Totale:	0.49 m <sup>2</sup>
RILEVATO	
RI1	8.01 m <sup>2</sup>
RI2	12.56 m <sup>2</sup>
Totale:	20.57 m <sup>2</sup>
SCAVO	
SC1	0.64 m <sup>2</sup>
SC2	15.92 m <sup>2</sup>
Totale:	16.56 m <sup>2</sup>
SCAVO FOSSI	
SF1	2.57 m <sup>2</sup>
SF2	16.91 m <sup>2</sup>
Totale:	19.48 m <sup>2</sup>
USURA	
US1	2.07 m <sup>2</sup>
VEGETALE SCARPATE	
VE1	0.30 m <sup>2</sup>
VE2	0.53 m <sup>2</sup>
Totale:	0.83 m <sup>2</sup>
VEGETALE FOSSI	
VF1	0.34 m <sup>2</sup>
DEMOLIZIONE PAVIMENTAZIONE	
d1	15.55 m
IDROSEMINA	
id1	3.55 m
id2	2.25 m
id3	1.82 m
id4	1.82 m
Totale:	9.44 m
SCOTICO	
sc1	22.90 m
sc2	29.30 m
Totale:	52.20 m



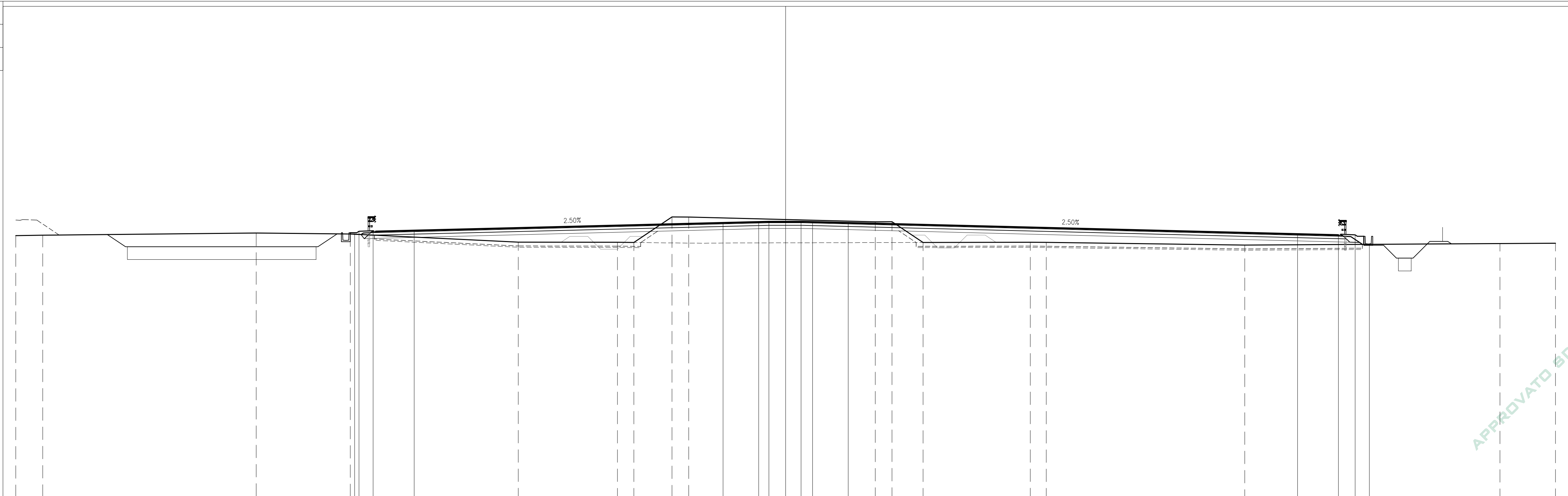
PARZIALI TERRENO	5.05	0.97	14.10	4.99	15.07	7.44	2.99	1.30	15.55	1.30	2.27	2.65	16.41	4.61	7.88	15.21	2.21	
QUOTE TERRENO	130.54	130.59	130.60	130.73	130.49	129.93	129.87	131.87	131.86	131.47	131.48	129.96	129.98	129.90	129.83	129.86	129.81	129.82
PROGRESSIVE PROGETTO					33.97										33.67			
PARZIALI PROGETTO					0.41										3.01			
QUOTE PROGETTO					130.45					131.40					130.68			
					130.73					131.47					130.60			
					130.77					131.49					130.62			
					130.79					131.49					129.85			

APPROVATO SDP

Società di Progetto  
 Brebemi SpA

PROFILO BBM  
 SEZIONE BBM-31  
 Progr. 5388.19

BASE	
BA1	15.21 m <sup>2</sup>
BINDER	
BI1	4.56 m <sup>2</sup>
BONIFICA	
B01	2.07 m <sup>2</sup>
B02	3.48 m <sup>2</sup>
Totale:	5.55 m <sup>2</sup>
MISTO CEMENTATO	
CE1	19.12 m <sup>2</sup>
DRENAGGIO FOSSI	
DF1	14.70 m <sup>2</sup>
DF2	1.00 m <sup>2</sup>
Totale:	15.70 m <sup>2</sup>
RILEVATO ARGINELLI	
RA1	0.18 m <sup>2</sup>
RA2	0.28 m <sup>2</sup>
Totale:	0.46 m <sup>2</sup>
RILEVATO	
RI1	8.92 m <sup>2</sup>
RI2	17.99 m <sup>2</sup>
Totale:	26.91 m <sup>2</sup>
SCAVO	
SC1	0.69 m <sup>2</sup>
SC2	14.70 m <sup>2</sup>
Totale:	15.39 m <sup>2</sup>
SCAVO FOSSI	
SF1	2.73 m <sup>2</sup>
SF2	16.79 m <sup>2</sup>
Totale:	19.52 m <sup>2</sup>
USURA	
US1	2.24 m <sup>2</sup>
VEGETALE SCARPATE	
VE1	0.25 m <sup>2</sup>
VE2	0.53 m <sup>2</sup>
Totale:	0.78 m <sup>2</sup>
VEGETALE FOSSI	
VF1	0.33 m <sup>2</sup>
DEMOLIZIONE PAVIMENTAZIONE	
d1	14.54 m
IDROSEMINA	
id1	3.59 m
id2	2.25 m
id3	1.81 m
id4	1.81 m
Totale:	9.46 m
SCOTICO	
sc1	22.07 m
sc2	36.15 m
Totale:	58.22 m



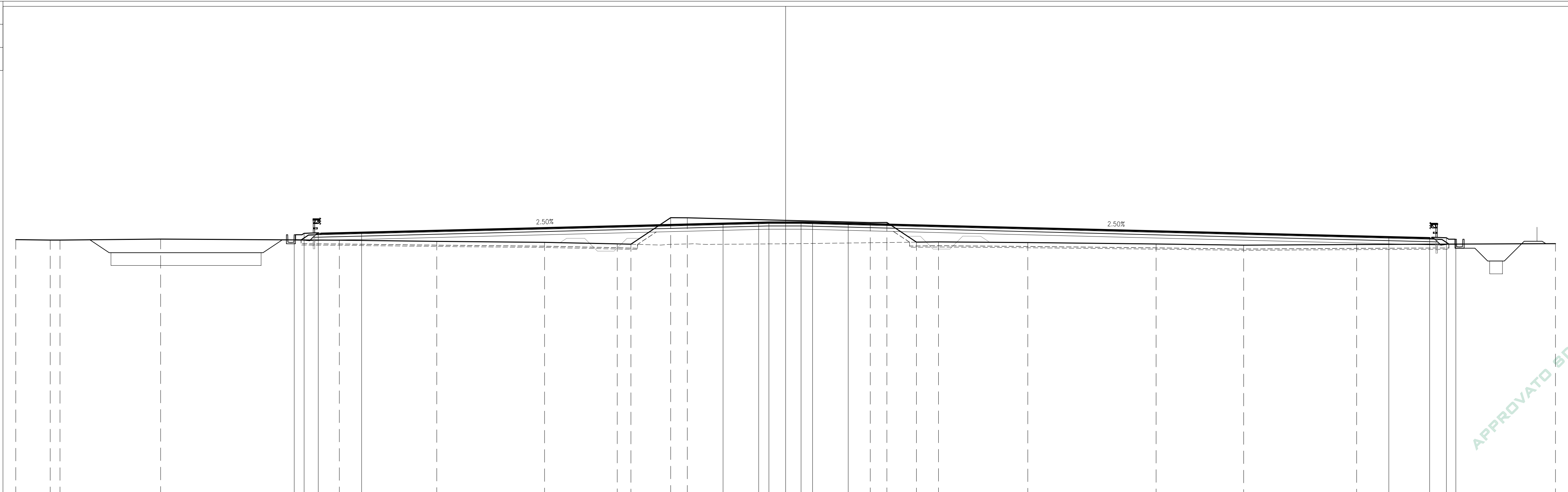
PARZIALI TERRENO	2.10	16.64	7.33	13.09	7.73	1.28	2.98	1.30	14.54	1.30	2.42	8.36	1.24	15.47	19.89	4.33														
QUOTE TERRENO	130.33	130.36	130.54	130.46	129.83	129.81	129.80	131.78	131.78	131.40	131.41	129.80	129.82	129.80	129.60	129.72	129.74													
PROGRESSIVE PROGETTO				33.59					-4.88		-2.10				39.90															
PARZIALI PROGETTO				0.34			1.10	3.20	24.07		2.78		0.80	2.50	0.90	2.10	2.77			35.03			3.18	1.30	1.11					
QUOTE PROGETTO				130.44			130.67	130.72	130.73	131.34	131.41	131.43	131.43	131.41	131.34	130.46	130.38	130.39	129.66											

APPROVATO BDP

Società di Progetto  
 Brebemi SpA

PROFILO BBM  
 SEZIONE BBM-32  
 Progr. 5408.19

BASE	
BA1	17.49 m <sup>2</sup>
BINDER	
BI1	5.22 m <sup>2</sup>
BONIFICA	
B01	2.62 m <sup>2</sup>
B02	4.20 m <sup>2</sup>
Totale:	6.82 m <sup>2</sup>
MISTO CEMENTATO	
CE1	21.98 m <sup>2</sup>
DRENAGGIO FOSSI	
DF1	11.70 m <sup>2</sup>
DF2	1.00 m <sup>2</sup>
Totale:	12.70 m <sup>2</sup>
RILEVATO ARGINELLI	
RA1	0.26 m <sup>2</sup>
RA2	0.26 m <sup>2</sup>
Totale:	0.52 m <sup>2</sup>
RILEVATO	
RI1	10.51 m <sup>2</sup>
RI2	17.11 m <sup>2</sup>
Totale:	27.62 m <sup>2</sup>
SCAVO	
SC1	0.07 m <sup>2</sup>
SC2	14.45 m <sup>2</sup>
SC3	0.12 m <sup>2</sup>
Totale:	14.64 m <sup>2</sup>
SCAVO FOSSI	
SF1	3.98 m <sup>2</sup>
SF2	13.97 m <sup>2</sup>
Totale:	17.95 m <sup>2</sup>
USURA	
US1	2.61 m <sup>2</sup>
VEGETALE SCARPATE	
VE1	0.44 m <sup>2</sup>
VE2	0.44 m <sup>2</sup>
Totale:	0.88 m <sup>2</sup>
VEGETALE FOSSI	
VF1	0.34 m <sup>2</sup>
DEMOLIZIONE PAVIMENTAZIONE	
d1	14.25 m
IDROSEMINA	
id1	3.94 m
id2	2.25 m
id3	1.80 m
id4	1.80 m
Totale:	9.79 m
SCOTICO	
sc1	27.69 m
sc2	43.30 m
Totale:	70.99 m



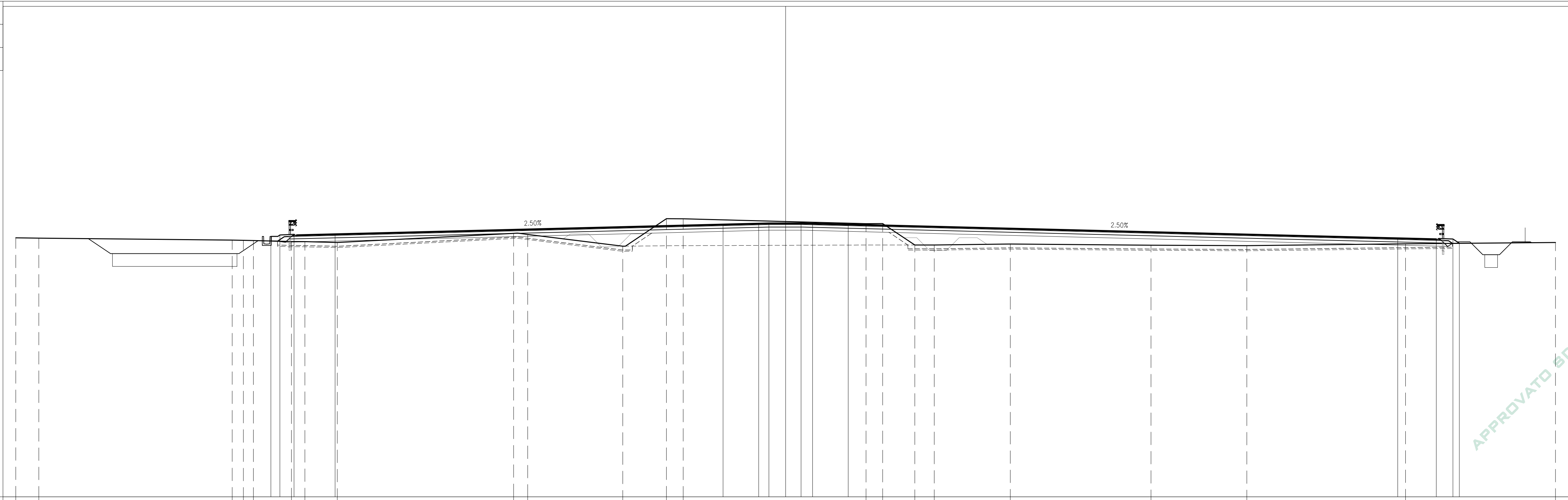
PARZIALI TERRENO	2.69	0.76	7.84	13.93	7.59	8.40	5.67	1.06	3.10	1.30	14.25	1.30	2.30	1.72	6.97	9.99	6.83	8.80	15.50	
QUOTE TERRENO	130.01	129.97	129.98	130.05	129.97	129.88	129.80	129.68	129.65	131.72	131.71	131.34	131.35	129.81	129.83	129.78	129.67	129.58	129.63	129.70
PROGRESSIVE PROGETTO																				
PARZIALI PROGETTO																				
QUOTE PROGETTO																				

APPROVATO BDP

Società di Progetto  
 Brebemi SpA

PROFILO BBM  
 SEZIONE BBM-33  
 Progr. 5428.19

BASE	
BA1	17.96 m <sup>2</sup>
BINDER	
BI1	5.37 m <sup>2</sup>
BONIFICA	
B01	2.78 m <sup>2</sup>
B02	4.25 m <sup>2</sup>
Totale:	7.03 m <sup>2</sup>
MISTO CEMENTATO	
CE1	22.60 m <sup>2</sup>
DRENAGGIO FOSSI	
DF1	9.70 m <sup>2</sup>
DF2	1.00 m <sup>2</sup>
Totale:	10.70 m <sup>2</sup>
RILEVATO ARGINELLI	
RA1	0.25 m <sup>3</sup>
RA2	0.19 m <sup>3</sup>
Totale:	0.44 m <sup>3</sup>
RILEVATO	
RI1	0.34 m <sup>3</sup>
RI2	3.99 m <sup>3</sup>
RI3	17.60 m <sup>3</sup>
Totale:	21.93 m <sup>3</sup>
SCAVO	
SC1	0.09 m <sup>3</sup>
SC2	1.53 m <sup>3</sup>
SC3	14.38 m <sup>3</sup>
SC4	0.81 m <sup>3</sup>
Totale:	16.81 m <sup>3</sup>
SCAVO FOSSI	
SF1	2.00 m <sup>3</sup>
SF2	12.66 m <sup>3</sup>
Totale:	14.66 m <sup>3</sup>
USURA	
US1	2.66 m <sup>3</sup>
VEGETALE SCARPATE	
VE1	0.44 m <sup>3</sup>
VE2	0.29 m <sup>3</sup>
Totale:	0.73 m <sup>3</sup>
VEGETALE FOSSI	
VF1	0.12 m <sup>3</sup>
VF2	0.11 m <sup>3</sup>
Totale:	0.23 m <sup>3</sup>
DEMOLIZIONE PAVIMENTAZIONE	
d1	14.25 m
IDROSEMINA	
id1	2.93 m <sup>3</sup>
id2	2.41 m <sup>3</sup>
id3	1.81 m <sup>3</sup>
id4	1.49 m <sup>3</sup>
Totale:	8.64 m <sup>3</sup>
SCOTICO	
sc1	29.18 m
sc2	43.20 m
Totale:	72.38 m

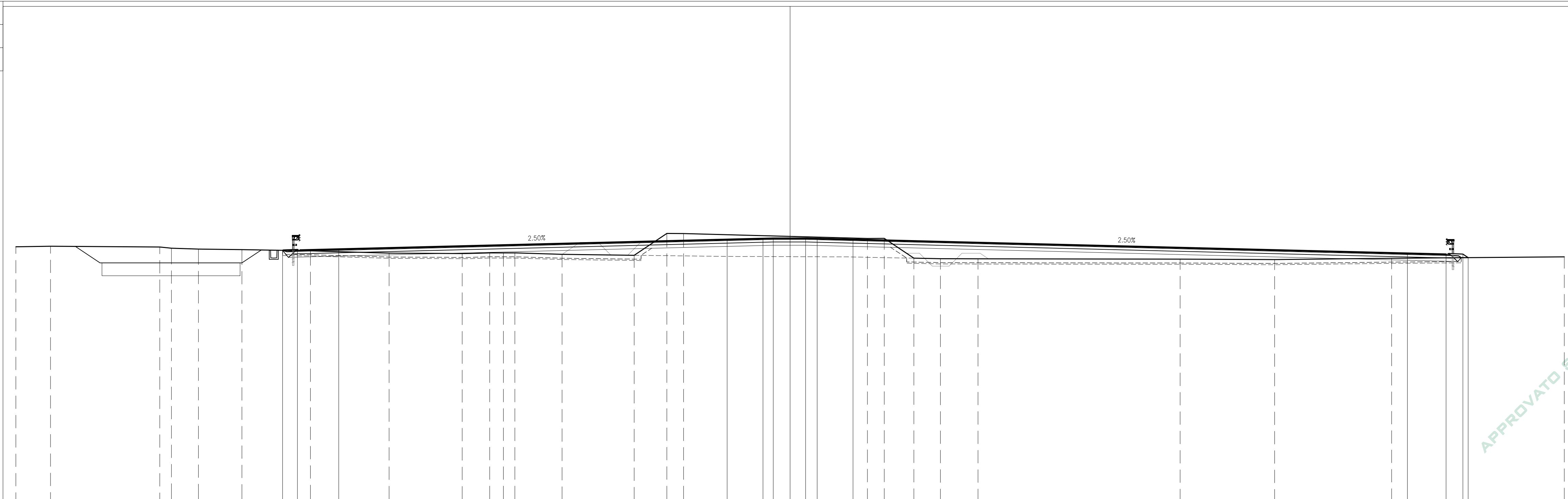


PARZIALI TERRENO	1.80	15.07	0.87	0.78	2.97	1.04	2.52	13.75	1.10	7.41	3.40	1.30	14.25	1.30	2.51	1.51	5.93	10.96	7.47	12.37	11.69	
QUOTE TERRENO	130.17	130.15	129.99	129.98	129.96	129.88	129.87	129.81	130.52	130.44	129.52	131.66	131.65	131.27	131.28	129.61	129.61	129.69	129.60	129.56	129.71	129.81
PROGRESSIVE PROGETTO			40.12	39.41	38.31	35.11																
PARZIALI PROGETTO			0.71	1.10	3.20				30.23										42.84		3.00	1.30
QUOTE PROGETTO			129.92	130.39	130.44	130.46								131.21	131.28	131.30	131.30	131.28	131.21	130.14	130.07	130.08

APPROVATO SDP

Società di Progetto  
 Brebemi SpA

PROFILO	BBM
SEZIONE	BBM-34
PROGR.	5448.19
BASE	
BA1	17.96 m <sup>2</sup>
BINDER	
BI1	5.36 m <sup>2</sup>
BONIFICA	
B01	2.78 m <sup>2</sup>
B02	4.29 m <sup>2</sup>
Totale:	7.07 m <sup>2</sup>
MISTO CEMENTATO	
CE1	22.59 m <sup>2</sup>
DRENAGGIO FOSSI	
DF1	10.70 m <sup>2</sup>
RILEVATO ARGINELLI	
RA1	0.22 m <sup>2</sup>
RA2	0.18 m <sup>2</sup>
Totale:	0.40 m <sup>2</sup>
RILEVATO	
RI1	3.41 m <sup>2</sup>
RI2	15.34 m <sup>2</sup>
Totale:	18.75 m <sup>2</sup>
SCAVO	
SC1	3.03 m <sup>2</sup>
SC2	14.62 m <sup>2</sup>
SC3	1.34 m <sup>2</sup>
Totale:	18.99 m <sup>2</sup>
SCAVO FOSSI	
SF1	14.66 m <sup>2</sup>
USURA	
US1	2.66 m <sup>2</sup>
VEGETALE SCARPATE	
VE1	0.14 m <sup>2</sup>
VE2	0.23 m <sup>2</sup>
Totale:	0.37 m <sup>2</sup>
DEMOLIZIONE PAVIMENTAZIONE	
d1	14.25 m
d2	2.29 m
Totale:	16.54 m
IDROSEMINA	
id1	1.16 m
id2	1.59 m
Totale:	2.75 m
SCOTICO	
sc1	28.62 m
sc2	44.24 m
Totale:	72.86 m

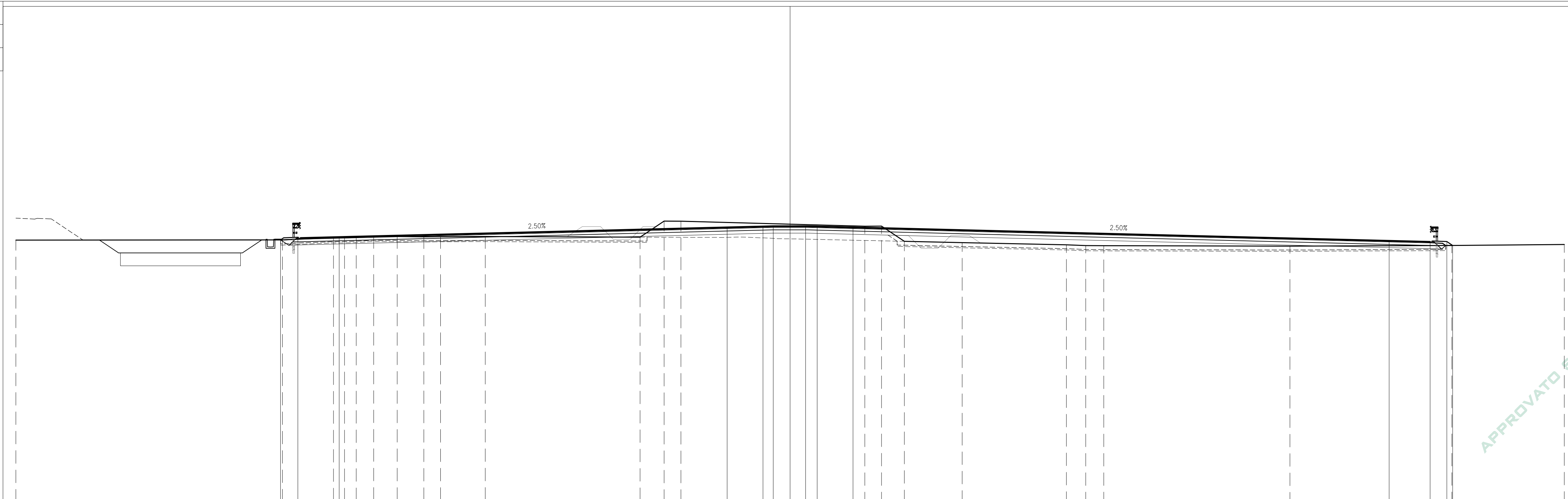


PARZIALI TERRENO	2.68	8.47	0.91	2.09	3.37	5.31	6.10	5.66	2.14	1.05	0.89	3.66	5.59	2.53	1.30	14.25	1.30	2.29	2.06	2.92	15.66	7.32	9.07	13.38				
QUOTE TERRENO	130.58	130.62	130.56	130.47	130.40	130.36	130.26	130.08	130.06	130.11	130.11	130.10	129.99	129.92	131.61	131.60		131.22	131.23	129.70	129.65	129.64	129.62	129.59	129.69		129.80	
PROGRESSIVE PROGETTO			39.35	36.18	34.98																							
PARZIALI PROGETTO			1.15	3.20								30.10										42.97				3.00		
QUOTE PROGETTO			130.30	130.38	130.40																							

APPROVATO SDP

Società di Progetto  
Brebemi SpA

PROFILO	BBM
SEZIONE	BBM-35
PROGR.	5468.19
BASE	
BA1	17.70 m <sup>2</sup>
BINDER	
BI1	5.30 m <sup>2</sup>
BONIFICA	
B01	2.85 m <sup>2</sup>
B02	4.24 m <sup>2</sup>
Totale:	7.09 m <sup>2</sup>
MISTO CEMENTATO	
CE1	22.28 m <sup>2</sup>
DRENAGGIO FOSSI	
DF1	9.30 m <sup>2</sup>
RILEVATO ARGINELLI	
RA1	0.25 m <sup>2</sup>
RA2	0.19 m <sup>2</sup>
Totale:	0.44 m <sup>2</sup>
RILEVATO	
RI1	0.06 m <sup>2</sup>
RI2	10.33 m <sup>2</sup>
Totale:	10.39 m <sup>2</sup>
SCAVO	
SC1	8.24 m <sup>2</sup>
SC2	14.94 m <sup>2</sup>
SC3	1.30 m <sup>2</sup>
Totale:	24.48 m <sup>2</sup>
SCAVO FOSSI	
SF1	11.03 m <sup>2</sup>
USURA	
US1	2.62 m <sup>2</sup>
VEGETALE SCARPATE	
VE1	0.20 m <sup>2</sup>
VE2	0.26 m <sup>2</sup>
Totale:	0.46 m <sup>2</sup>
DEMOLIZIONE PAVIMENTAZIONE	
d1	14.25 m
IDROSEMINA	
id1	1.64 m
id2	1.81 m
Totale:	3.45 m
SCOTICO	
sc1	28.40 m
sc2	43.23 m
Totale:	71.63 m

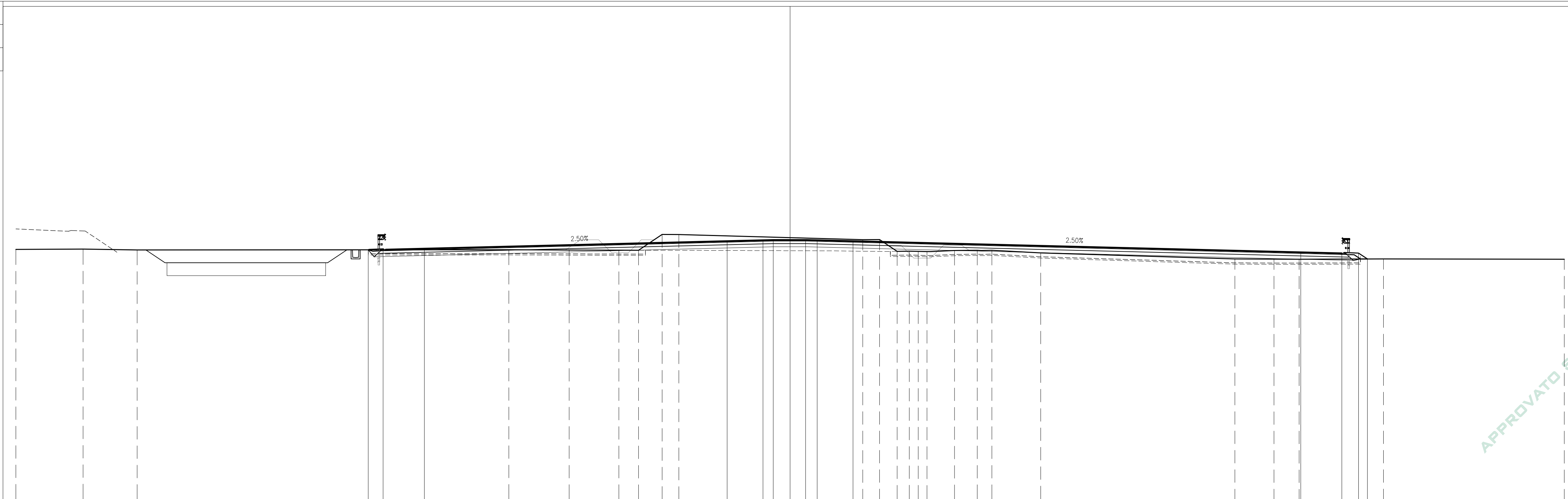


PARZIALI TERRENO	20.66	3.96	0.85	0.91	1.35	1.82	2.07	1.29	3.47	12.00	1.86	1.30	14.25	1.30	1.76	4.48	8.09	1.49	1.40	14.43	12.55	8.71		
QUOTE TERRENO	130.10	130.11	130.28	130.27	130.31	130.39	130.37	130.35	130.37	130.38	130.32	131.57	131.56	131.17	131.18	130.00	129.90	129.73	129.67	129.66	129.63	129.68	129.75	
PROGRESSIVE PROGETTO		39.49	38.14	34.94							4.88	2.10	1.30	1.20	2.10	4.87					46.43	49.60	50.90	51.35
PARZIALI PROGETTO		1.35	3.20							30.06	2.78	0.80	2.50	0.90	2.77					41.56		3.17	1.30	0.45
QUOTE PROGETTO		130.11	130.32	130.34							131.09	131.16	131.18	131.18	131.16	131.09					130.05	129.97	129.98	129.68

APPROVATO BDP

Società di Progetto  
Brebemi SpA

PROFILO	BBM
SEZIONE	BBM-36
PROGR.	5488.19
BASE	
BA1	15.02 m <sup>2</sup>
BINDER	
BI1	4.50 m <sup>2</sup>
BONIFICA	
B01	2.16 m <sup>2</sup>
B02	3.65 m <sup>2</sup>
Totale:	5.81 m <sup>2</sup>
MISTO CEMENTATO	
CE1	18.89 m <sup>2</sup>
DRENAGGIO FOSSI	
DF1	12.30 m <sup>2</sup>
RILEVATO ARGINELLI	
RA1	0.21 m <sup>2</sup>
RA2	0.24 m <sup>2</sup>
Totale:	0.45 m <sup>2</sup>
RILEVATO	
RI1	0.52 m <sup>2</sup>
RI2	1.37 m <sup>2</sup>
Totale:	1.89 m <sup>2</sup>
SCAVO	
SC1	5.89 m <sup>2</sup>
SC2	15.37 m <sup>2</sup>
SC3	0.27 m <sup>2</sup>
SC4	0.26 m <sup>2</sup>
Totale:	21.79 m <sup>2</sup>
SCAVO FOSSI	
SF1	14.02 m <sup>2</sup>
USURA	
US1	2.22 m <sup>2</sup>
VEGETALE SCARPATE	
VE1	0.15 m <sup>2</sup>
VE2	0.35 m <sup>2</sup>
Totale:	0.50 m <sup>2</sup>
DEMOLIZIONE PAVIMENTAZIONE	
d1	14.25 m
IDROSEMINA	
id1	1.92 m
id2	1.16 m
Totale:	3.08 m
SCOTICO	
sc1	21.48 m
sc2	36.43 m
Totale:	57.91 m



PARZIALI TERRENO	5.21	4.19	28.81	4.67	3.85	1.52	1.83	1.30	14.25	1.30	1.37	0.94	0.69	0.68	2.13	1.76	1.14	3.78	15.05	3.03	1.95	6.53	14.02	
QUOTE TERRENO	130.37	130.40	130.33	130.35	130.33	130.31	130.31	131.53	131.52	131.13	131.14	130.23	130.24	130.22	130.21	130.29	130.31	130.31	130.11	129.63	129.62	129.61	129.64	129.61
PROGRESSIVE PROGETTO			32.69	31.54	28.34					4.88		2.10	1.30									39.58		
PARZIALI PROGETTO			1.15	3.20	23.46					2.78		0.80	2.50							34.71		3.18	1.30	
QUOTE PROGETTO			130.34	130.42	130.44					131.03		131.10	131.12									130.16		

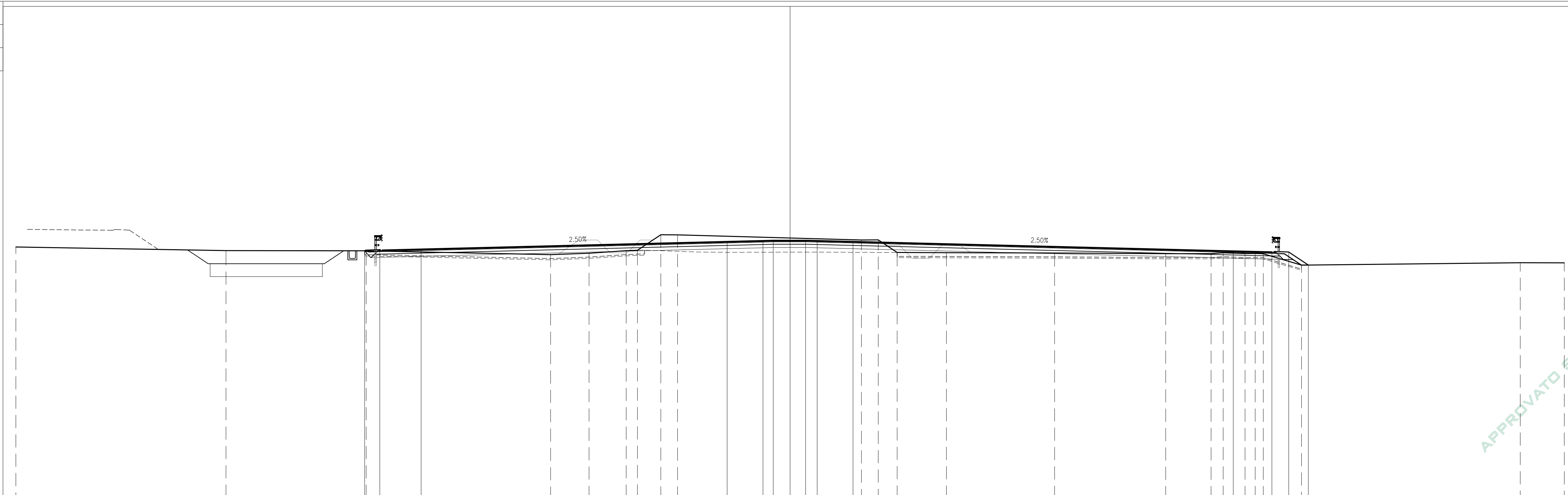
APPROVATO SDP

Società di Progetto  
Brebemi SpA



PROFILO BBM  
 SEZIONE BBM-37  
 Progr. 5508.19

BASE	
BA1	13.99 m <sup>2</sup>
BINDER	
BI1	4.16 m <sup>2</sup>
BONIFICA	
B01	2.17 m <sup>2</sup>
B02	3.14 m <sup>2</sup>
Totale:	5.31 m <sup>2</sup>
DRENAGGIO FOSSI	
DF1	8.70 m <sup>2</sup>
RILEVATO ARGINELLI	
RA1	0.21 m <sup>2</sup>
RA2	0.28 m <sup>2</sup>
Totale:	0.49 m <sup>2</sup>
RILEVATO	
RI1	0.57 m <sup>2</sup>
RI2	1.04 m <sup>2</sup>
RI3	0.17 m <sup>2</sup>
Totale:	1.78 m <sup>2</sup>
SCAVO	
SC1	3.01 m <sup>2</sup>
SC2	16.20 m <sup>2</sup>
SC3	4.01 m <sup>2</sup>
Totale:	23.22 m <sup>2</sup>
SCAVO FOSSI	
SF1	10.64 m <sup>2</sup>
USURA	
US1	2.08 m <sup>2</sup>
VEGETALE SCARPATE	
VE1	0.14 m <sup>2</sup>
VE2	0.65 m <sup>2</sup>
Totale:	0.79 m <sup>2</sup>
DEMOLIZIONE PAVIMENTAZIONE	
d1	14.25 m
IDROSEMINA	
id1	2.92 m
id2	1.19 m
Totale:	4.11 m
SCOTICO	
sc1	21.70 m
sc2	31.34 m
Totale:	53.04 m




PARZIALI TERRENO	16.29	10.86	14.29	2.98	2.88	0.87	1.81	1.30	14.25	1.30	1.47	3.82	8.38	8.61	3.51	0.94	1.70	0.78	0.63	2.97	16.95	3.41	
QUOTE TERRENO	130.55	130.27	130.26	129.96	130.07	130.26	130.30	131.50	131.50	131.10	131.10	130.13	130.12	130.09	130.03	130.04	130.10	130.04	130.05	130.03	129.15	129.33	129.32
PROGRESSIVE PROGETTO			32.97															34.34					
PARZIALI PROGETTO			1.17	3.20	23.72					4.87				29.47				3.00	1.30	1.52			
QUOTE PROGETTO			130.26	130.35	130.37					130.96								130.23					

APPROVATO BDP

Società di Progetto  
 Brebemi SpA

PROFILO	BBM
SEZIONE	BBM-38
PROGR.	5528.19
BASE	
BA1	13.99 m <sup>2</sup>
BINDER	
BI1	4.16 m <sup>2</sup>
BONIFICA	
B01	2.20 m <sup>2</sup>
B02	3.13 m <sup>2</sup>
Totale:	5.33 m <sup>2</sup>
MISTO CEMENTATO	
CE1	17.59 m <sup>2</sup>
DRENAGGIO FOSSI	
DF1	5.70 m <sup>2</sup>
RILEVATO ARGINELLI	
RA1	0.22 m <sup>2</sup>
RA2	0.22 m <sup>2</sup>
Totale:	0.44 m <sup>2</sup>
RILEVATO	
RI1	7.61 m <sup>2</sup>
RI2	0.29 m <sup>2</sup>
Totale:	7.90 m <sup>2</sup>
SCAVO	
SC1	0.28 m <sup>2</sup>
SC2	15.36 m <sup>2</sup>
SC3	6.83 m <sup>2</sup>
Totale:	22.47 m <sup>2</sup>
SCAVO FOSSI	
SF1	7.03 m <sup>2</sup>
USURA	
US1	2.07 m <sup>2</sup>
VEGETALE SCARPATE	
VE1	0.16 m <sup>2</sup>
VE2	0.39 m <sup>2</sup>
Totale:	0.55 m <sup>2</sup>
DEMOLIZIONE PAVIMENTAZIONE	
d1	14.04 m
IDROSEMINA	
id1	1.23 m
id2	1.81 m
Totale:	3.04 m
SCOTICO	
sc1	21.90 m
sc2	31.03 m
Totale:	52.93 m



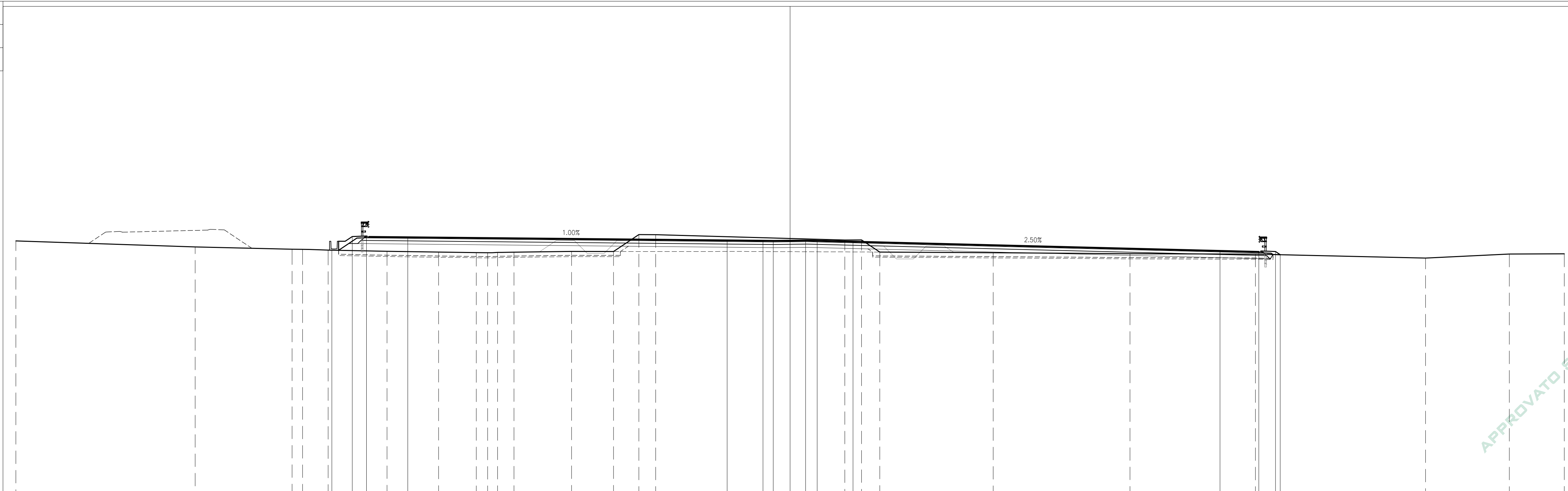
PARZIALI TERRENO	11.58	19.69	1.91	2.41	0.62	3.85	2.81	1.22	1.98	1.30	2.55	1.30	14.04	1.30	1.29	4.30	8.11	11.27	3.97	7.14	5.46	1.15	1.97	5.45	3.13	
QUOTE TERRENO	131.02	130.81	130.25	130.16	129.72	129.66	129.70	129.75	129.84	130.01	130.17	131.48	131.48	131.08	131.09	130.23	130.17	130.17	130.13	130.11	130.00	129.90	129.98	129.91	129.79	129.69
PROGRESSIVE PROGETTO			29.02											4.87					33.92							
PARZIALI PROGETTO			0.59	1.10	3.20			24.14						2.78	0.80	2.50	0.90	2.77	29.05	3.00	1.30	0.11				
QUOTE PROGETTO			130.40	130.79	130.83	130.80								130.98	131.00	131.01	131.02	131.00	130.93		130.20	130.13	130.14	130.07		

APPROVATO BDP

Società di Progetto  
Brebemi SpA

PROFILO BBM  
 SEZIONE BBM-39  
 Progr. 5548.19

BASE	13.99 m <sup>2</sup>
BA1	
BINDER	4.18 m <sup>2</sup>
BI1	
BONIFICA	
B01	2.17 m <sup>2</sup>
B02	3.11 m <sup>2</sup>
Totale:	5.28 m <sup>2</sup>
MISTO CEMENTATO	
CE1	17.62 m <sup>2</sup>
RILEVATO ARGINELLI	
RA1	0.26 m <sup>2</sup>
RA2	0.15 m <sup>2</sup>
Totale:	0.41 m <sup>2</sup>
RILEVATO	
RI1	11.43 m <sup>2</sup>
RI2	1.33 m <sup>2</sup>
Totale:	12.76 m <sup>2</sup>
SCAVO	
SC1	14.31 m <sup>2</sup>
SC2	3.36 m <sup>2</sup>
Totale:	17.67 m <sup>2</sup>
USURA	
US1	2.07 m <sup>2</sup>
VEGETALE SCARPATE	
VE1	0.65 m <sup>2</sup>
VE2	0.22 m <sup>2</sup>
Totale:	0.87 m <sup>2</sup>
DEMOLIZIONE PAVIMENTAZIONE	
d1	14.66 m
IDROSEMINA	
id1	2.27 m
id2	1.54 m
Totale:	3.81 m
SCOTICO	
sc1	22.47 m
sc2	31.40 m
Totale:	53.87 m

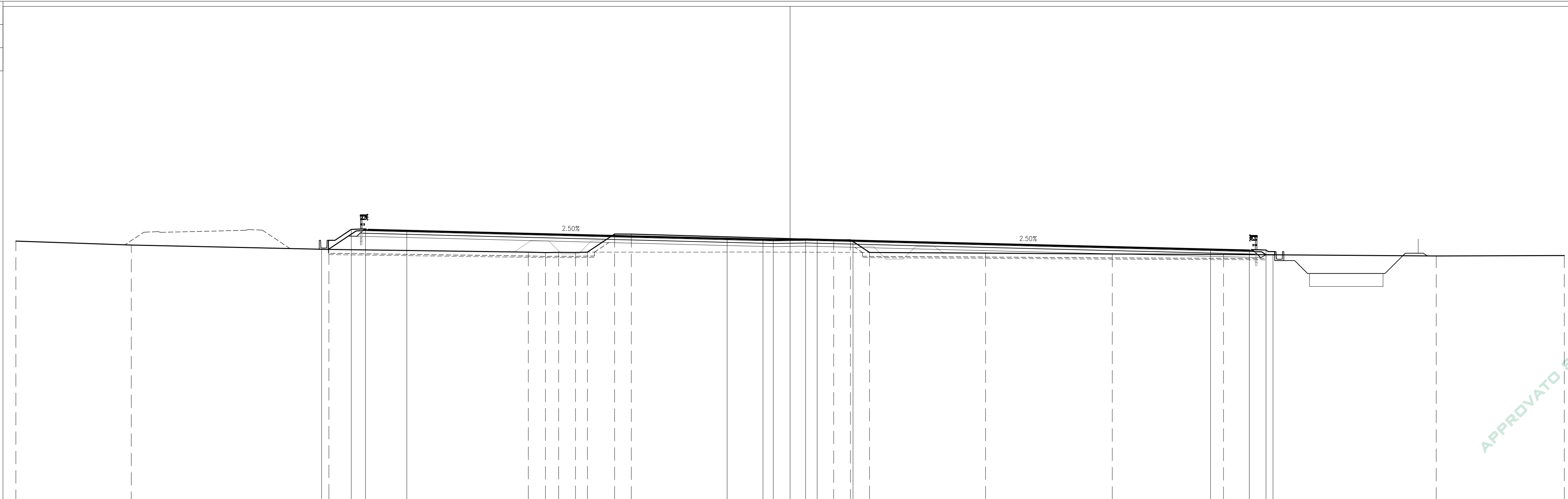


PARZIALI TERRENO	13.90	7.50	0.82	1.98	4.56	4.00	2.92	0.88	0.78	1.27	4.45	3.25	1.97	1.30	14.66	1.30	1.41	8.79	10.60	9.72	13.19	6.49	4.26		
QUOTE TERRENO	131.03	130.56	130.38	130.37	130.31	130.22	130.16	130.12	130.11	130.13	130.16	130.21	130.21	131.52	131.51	131.09	131.10	130.16	130.11	130.04	130.01	129.70	130.01	130.03	
PROGRESSIVE PROGETTO				35.51	33.95	32.85	29.65									-4.88	-2.10	-1.30	1.20	2.10	4.87				
PARZIALI PROGETTO				1.58	1.10	3.20						24.75				2.78	0.80	2.50	0.90	2.77		28.45			
QUOTE PROGETTO				130.31	131.36	131.41	131.32									131.07	131.05	131.04	131.07	131.05	130.98				

APPROVATO SDP

Società di Progetto  
 Brebemi SpA

PROFILO	BBM
SEZIONE	BBM-40
PROGR.	5565.39
BASE	
BA1	13.87 m <sup>2</sup>
BINDER	
BI1	4.12 m <sup>2</sup>
BONIFICA	
B01	2.06 m <sup>2</sup>
B02	3.12 m <sup>2</sup>
Totale:	5.18 m <sup>2</sup>
MISTO CEMENTATO	
CE1	17.45 m <sup>2</sup>
DRENAGGIO FOSSI	
DF1	5.70 m <sup>2</sup>
RILEVATO ARGINELLI	
RA1	0.24 m <sup>2</sup>
RA2	0.21 m <sup>2</sup>
Totale:	0.45 m <sup>2</sup>
RILEVATO	
RI1	18.92 m <sup>2</sup>
RI2	3.67 m <sup>2</sup>
Totale:	22.59 m <sup>2</sup>
SCAVO	
SC1	12.41 m <sup>2</sup>
SC2	1.28 m <sup>2</sup>
Totale:	13.69 m <sup>2</sup>
SCAVO FOSSI	
SF1	11.00 m <sup>2</sup>
USURA	
US1	2.06 m <sup>2</sup>
VEGETALE SCARPATE	
VE1	0.91 m <sup>2</sup>
VE2	0.37 m <sup>2</sup>
Totale:	1.28 m <sup>2</sup>
VEGETALE FOSSI	
VF1	0.34 m <sup>2</sup>
DEMOLIZIONE PAVIMENTAZIONE	
d1	15.68 m
IDROSEMINA	
id1	4.01 m
id2	2.25 m
id3	3.13 m
id4	1.80 m
Totale:	11.19 m
SCOTICO	
sc1	21.74 m
sc2	31.88 m
Totale:	53.62 m

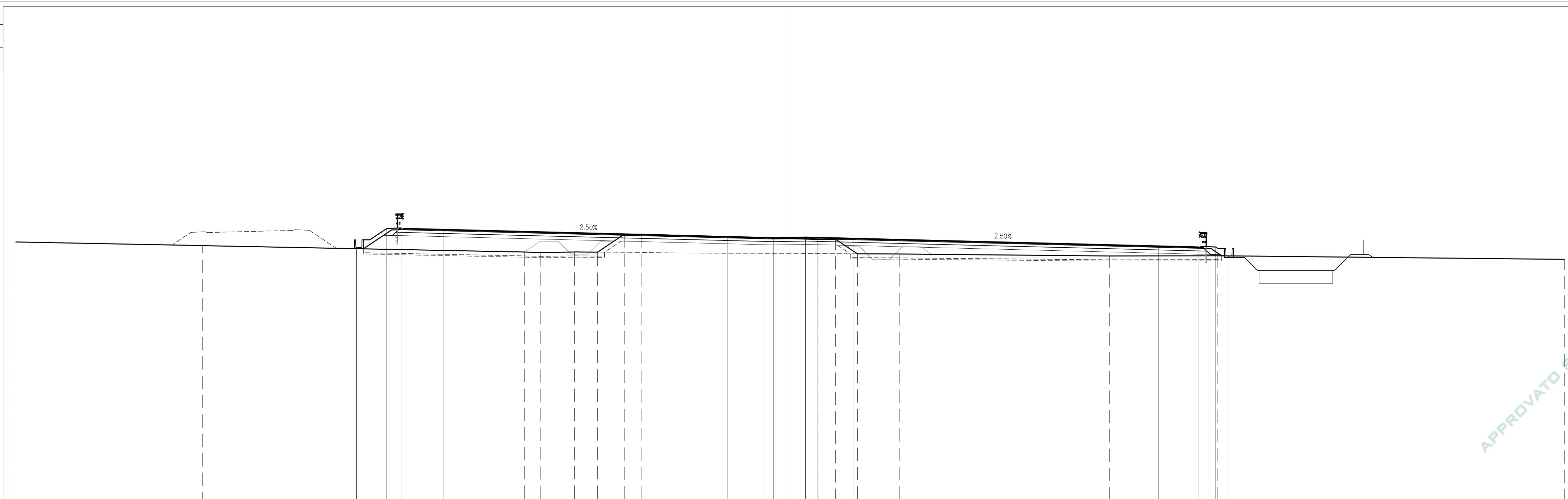


PARZIALI TERRENO	8.94	15.32	15.45	1.33	1.03	1.30	0.92	2.11	1.30	15.68	1.30	1.47	8.99	9.83	8.62	16.49	9.92		
QUOTE TERRENO	131.02	130.72	130.37	130.16	130.13	130.14	130.13	130.16	131.57	131.56	131.11	131.12	130.14	130.08	130.02	129.99	129.86	129.90	
PROGRESSIVE PROGETTO		36.30	34.00	32.90	29.70														
PARZIALI PROGETTO		2.30	1.10	3.20	24.82									27.71		3.01	1.30		
QUOTE PROGETTO		130.39	131.92	131.97	131.83											130.38	130.31	130.32	129.96

APPROVATO SDP

Società di Progetto  
Brebemi SpA

PROFILO	BBM
SEZIONE	BBM-41
PROGR.	5588.19
BASE	12.53 m <sup>2</sup>
BA1	
BINDER	
BI1	3.75 m <sup>2</sup>
BONIFICA	
B01	1.87 m <sup>2</sup>
B02	2.88 m <sup>2</sup>
Totale:	4.75 m <sup>2</sup>
MISTO CEMENTATO	
CE1	15.78 m <sup>2</sup>
DRENAGGIO FOSSI	
DF1	5.70 m <sup>2</sup>
RILEVATO ARGINELLI	
RA1	0.26 m <sup>2</sup>
RA2	0.29 m <sup>2</sup>
Totale:	0.55 m <sup>2</sup>
RILEVATO	
RI1	18.55 m <sup>2</sup>
RI2	11.06 m <sup>2</sup>
Totale:	29.61 m <sup>2</sup>
SCAVO	
SC1	8.86 m <sup>2</sup>
SCAVO FOSSI	
SF1	7.76 m <sup>2</sup>
USURA	
US1	1.85 m <sup>2</sup>
VEGETALE SCARPATE	
VE1	0.91 m <sup>2</sup>
VE2	0.51 m <sup>2</sup>
Totale:	1.42 m <sup>2</sup>
VEGETALE FOSSI	
VF1	0.35 m <sup>2</sup>
DEMOLIZIONE PAVIMENTAZIONE	
d1	13.77 m
IDROSEMINA	
id1	3.54 m
id2	2.25 m
id3	3.18 m
id4	1.80 m
Totale:	10.77 m
SCOTICO	
sc1	19.99 m
sc2	29.81 m
Totale:	49.80 m



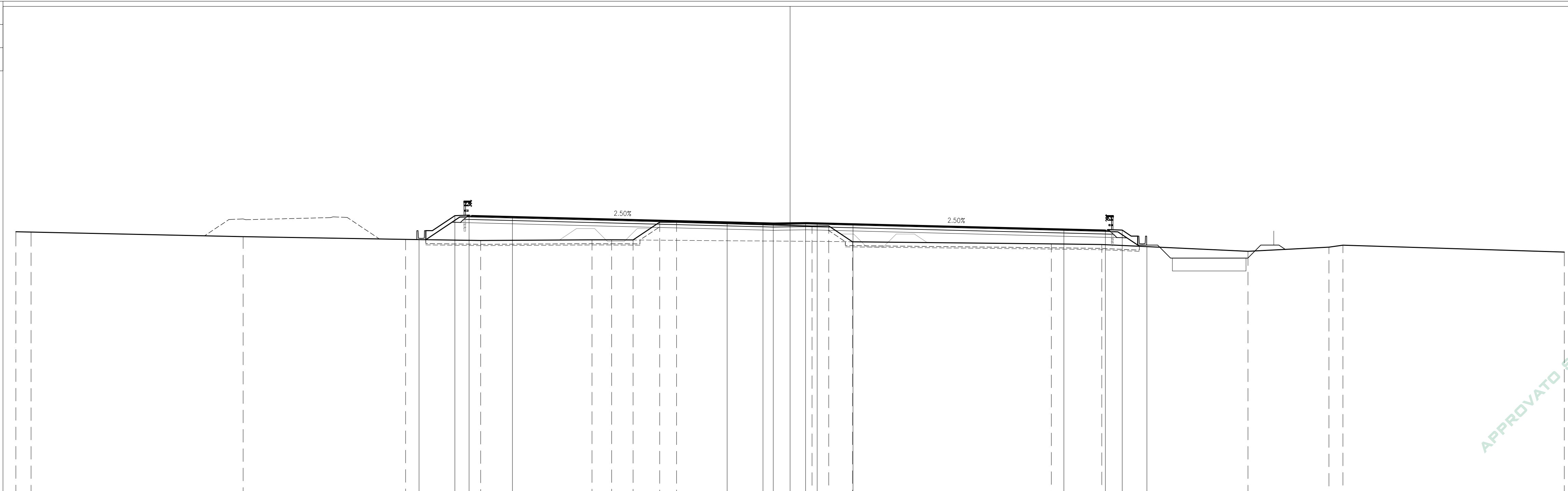
PARZIALI TERRENO	14.48	24.96	1.20	2.64	1.80	2.08	1.30	13.77	1.30	1.68	3.25	16.29	8.35	26.90	
QUOTE TERRENO	130.95	130.67	130.17	130.14	130.17	130.16	131.55	131.54	131.15	131.16	130.04	130.02	129.87	129.89	129.60
PROGRESSIVE PROGETTO		33.60	31.25	30.15	26.89		4.88	2.10	1.20	2.10	4.87		28.57	31.69	34.01
PARZIALI PROGETTO		2.35	1.10	3.26	22.01		2.78	0.80	2.50	0.90	2.77	23.70	3.12	1.30	1.02
QUOTE PROGETTO		130.43	131.99	132.04	131.90		131.35	131.28	131.26	131.30	131.28	131.22	130.62	130.55	129.88

APPROVATO SDP

Società di Progetto  
Brebemi SpA

PROFILO BBM  
 SEZIONE BBM-42  
 Progr. 5608.19

BASE	
BA1	10.01 m <sup>2</sup>
BINDER	
BI1	3.01 m <sup>2</sup>
BONIFICA	
B01	1.66 m <sup>2</sup>
B02	2.28 m <sup>2</sup>
Totale:	3.94 m <sup>2</sup>
MISTO CEMENTATO	
CE1	12.67 m <sup>2</sup>
DRENAGGIO FOSSI	
DF1	5.70 m <sup>2</sup>
RILEVATO ARGINELLI	
RA1	0.25 m <sup>2</sup>
RA2	0.30 m <sup>2</sup>
Totale:	0.55 m <sup>2</sup>
RILEVATO	
RI1	19.03 m <sup>2</sup>
RI2	15.49 m <sup>2</sup>
Totale:	34.52 m <sup>2</sup>
SCAVO	
SC1	5.41 m <sup>2</sup>
SCAVO FOSSI	
SF1	4.44 m <sup>2</sup>
USURA	
US1	1.46 m <sup>2</sup>
VEGETALE SCARPATE	
VE1	1.07 m <sup>2</sup>
VE2	0.69 m <sup>2</sup>
Totale:	1.76 m <sup>2</sup>
VEGETALE FOSSI	
VF1	0.19 m <sup>2</sup>
VF2	0.73 m <sup>2</sup>
Totale:	0.92 m <sup>2</sup>
DEMOLIZIONE PAVIMENTAZIONE	
d1	10.50 m
IDROSEMINA	
id1	3.41 m
id2	2.25 m
id3	3.70 m
id4	2.44 m
Totale:	11.80 m
SCOTICO	
sc1	18.07 m
sc2	24.12 m
Totale:	42.19 m



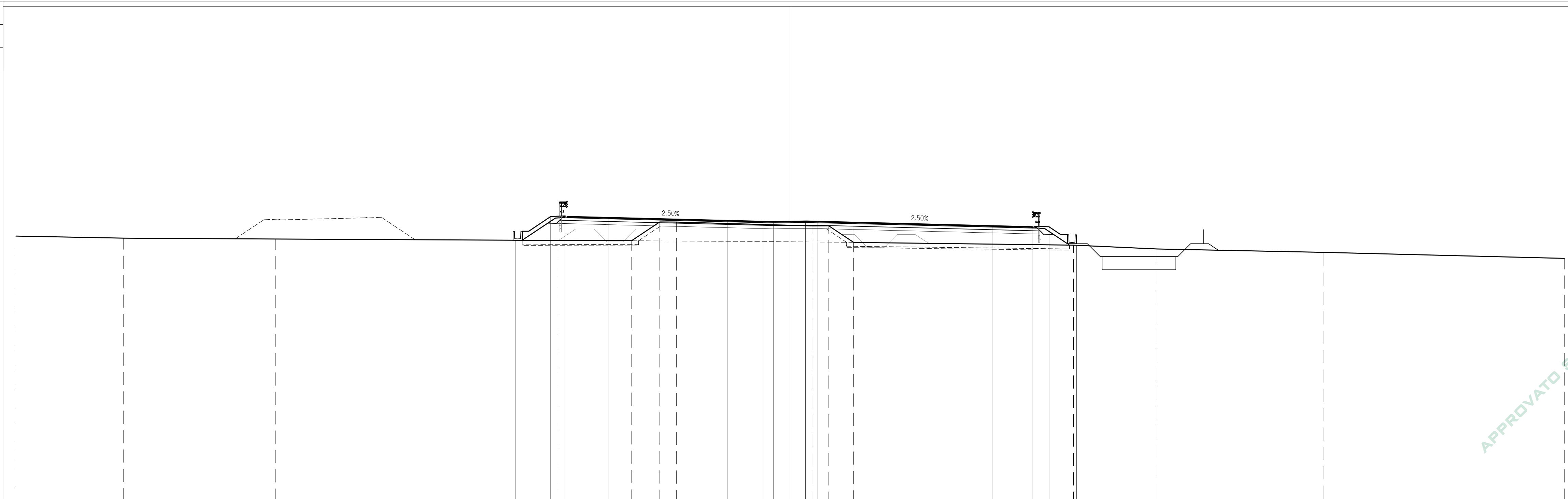
PARZIALI TERRENO	1.18	16.43	12.60	5.81	8.63	1.52	1.66	2.07	1.30	10.50	1.30	1.83	15.42	3.91	11.32	6.28	1.08	17.16	
QUOTE TERRENO	130.74	130.71	130.36	130.14	130.06	130.11	130.11	130.10	131.48	131.47	131.18	131.18	129.96	129.80	129.75	129.22	129.54	129.69	129.16
PROGRESSIVE PROGETTO				28.76	25.98	24.88			21.51				4.87	21.22	24.44	25.74	27.65		
PARZIALI PROGETTO				2.78	1.10	3.37					16.63				3.22	1.30	1.91		
QUOTE PROGETTO				130.13	131.98	132.03			131.89				131.34	130.93	130.85	130.86	129.58		

APPROVATO SDP

Società di Progetto  
 Brebemi SpA

PROFILO BBM  
 SEZIONE BBM-43  
 Progr. 5628.19

BASE	
BA1	7.40 m <sup>2</sup>
BINDER	
BI1	2.21 m <sup>2</sup>
BONIFICA	
B01	0.92 m <sup>2</sup>
B02	1.72 m <sup>2</sup>
Totale:	2.64 m <sup>2</sup>
MISTO CEMENTATO	
CE1	9.38 m <sup>2</sup>
DRENAGGIO FOSSI	
DF1	5.70 m <sup>2</sup>
RILEVATO ARGINELLI	
RA1	0.25 m <sup>2</sup>
RA2	0.29 m <sup>2</sup>
Totale:	0.54 m <sup>2</sup>
RILEVATO	
RI1	10.59 m <sup>2</sup>
RI2	15.25 m <sup>2</sup>
Totale:	25.84 m <sup>2</sup>
SCAVO	
SC1	3.92 m <sup>2</sup>
SCAVO FOSSI	
SF1	4.47 m <sup>2</sup>
USURA	
US1	1.08 m <sup>2</sup>
VEGETALE SCARPATE	
VE1	1.06 m <sup>2</sup>
VE2	0.80 m <sup>2</sup>
Totale:	1.86 m <sup>2</sup>
VEGETALE FOSSI	
VF1	0.20 m <sup>2</sup>
VF2	0.94 m <sup>2</sup>
Totale:	1.14 m <sup>2</sup>
DEMOLIZIONE PAVIMENTAZIONE	
d1	10.50 m
IDROSEMINA	
id1	3.71 m
id2	2.25 m
id3	3.67 m
id4	2.72 m
Totale:	12.35 m
SCOTICO	
sc1	10.76 m
sc2	18.86 m
Totale:	29.62 m



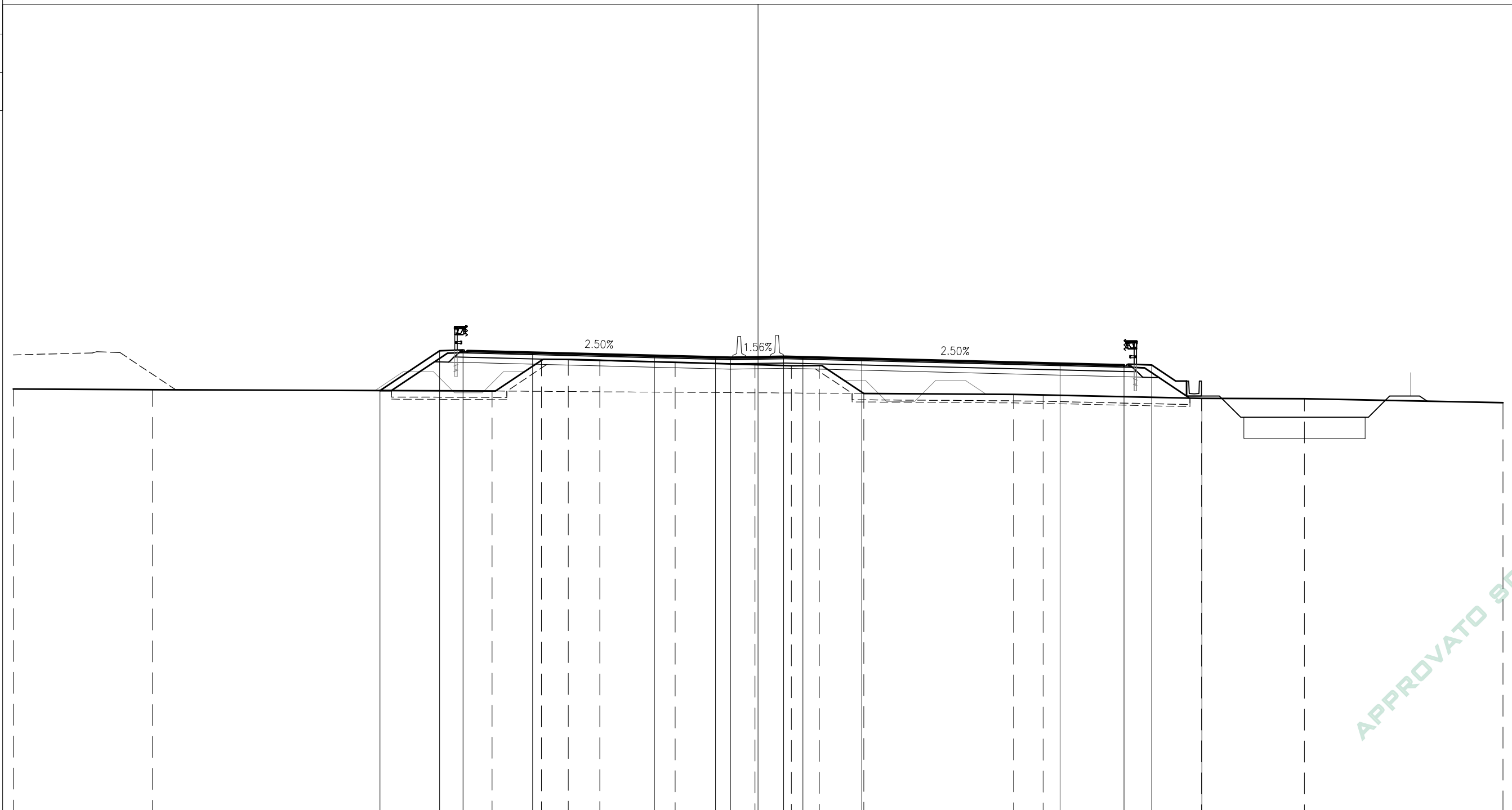
PARZIALI TERRENO	8.35	11.75	21.99	5.63	2.18	1.30	10.50	1.30	1.93	17.03	6.48	12.93	18.63				
QUOTE TERRENO	130.41	130.25	130.18	130.07	130.05	131.50	131.49	131.19	131.20	129.92	129.71	129.40	129.14	128.68			
PROGRESSIVE PROGETTO				21.30	18.55	17.45	14.10	4.88	2.10	1.30	1.20	2.10	4.87	15.72	18.77	20.07	22.21
PARZIALI PROGETTO				2.75	1.10	3.35	9.22	2.78	0.80	2.50	0.90	2.77	10.85	3.05	1.30	2.14	
QUOTE PROGETTO				130.09	131.92	131.97	131.83	131.60	131.53	131.51	131.55	131.53	131.46	131.19	131.11	131.13	129.70

APPROVATO SDP

Società di Progetto  
 Brebemi SpA

PROFILO BBM  
 SEZIONE BBM-44  
 Progr. 5641.36

BASE	
BA1	6.38 m <sup>2</sup>
BINDER	
BI1	1.91 m <sup>2</sup>
BONIFICA	
B01	0.54 m <sup>2</sup>
B02	1.57 m <sup>2</sup>
Totale:	2.11 m <sup>2</sup>
DRENAGGIO FOSSI	
DF1	5.70 m <sup>2</sup>
RILEVATO ARGINELLI	
RA1	0.25 m <sup>2</sup>
RA2	0.29 m <sup>2</sup>
Totale:	0.54 m <sup>2</sup>
RILEVATO	
RI1	6.45 m <sup>2</sup>
RI2	15.24 m <sup>2</sup>
Totale:	21.69 m <sup>2</sup>
SCAVO	
SC1	3.10 m <sup>2</sup>
SCAVO FOSSI	
SF1	5.86 m <sup>2</sup>
USURA	
US1	0.91 m <sup>2</sup>
VEGETALE SCARPATE	
VE1	1.08 m <sup>2</sup>
VE2	0.87 m <sup>2</sup>
Totale:	1.95 m <sup>2</sup>
VEGETALE FOSSI	
VF1	0.17 m <sup>2</sup>
VF2	0.39 m <sup>2</sup>
Totale:	0.56 m <sup>2</sup>
DEMOLIZIONE PAVIMENTAZIONE	
d1	10.49 m
IDROSEMINA	
id1	3.26 m
id2	2.25 m
id3	4.48 m
id4	2.97 m
Totale:	12.96 m
SCOTICO	
sc1	7.31 m
sc2	17.60 m
Totale:	24.91 m



APPROVATO SDP

PARZIALI TERRENO	6.55	15.95	2.32	1.26	1.48	3.54	3.75	1.71	1.32	2.08	7.04	1.39	7.44	4.84	9.33	
QUOTE TERRENO	130.12	130.09	130.02	131.46	131.51	131.47	131.37	131.26	131.22	131.22	129.91	129.86	129.84	129.68	129.66	129.47
PROGRESSIVE PROGETTO		17.77	14.96	13.86	10.60	-4.88	-2.00	-1.30	1.20	2.10	4.87	14.19	17.19	18.49	20.85	
PARZIALI PROGETTO		2.81	1.10	3.26	5.72	2.88	0.70	2.50	0.90	2.77	9.32	3.00	1.30	2.36		
QUOTE PROGETTO		130.04	131.91	131.96	131.83	131.68	131.61	131.59	131.63	131.61	131.54	131.31	131.23	131.25	129.68	

Società di Progetto  
 Brebemi SpA