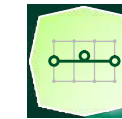


CONCEDENTE



CONCESSIONARIA



SOCIETÀ DI PROGETTO
BREBEMI SPA

CUP E31B05000390007


COLLEGAMENTO AUTOSTRADALE DI CONNESSIONE TRA LE CITTA' DI BRESCIA E MILANO

PROCEDURA AUTORIZZATIVA D. LGS 163/2006
DELIBERA C.I.P.E. DI APPROVAZIONE DEL PROGETTO DEFINITIVO N° 42/2009

INTERCONNESSIONE A35-A4 PROGETTO DEFINITIVO

INTERCONNESSIONE A35-A4
INTERCONNESSIONE A35-A4 DA PROGR. 5.060
SVAX1 - SVINCOLO INTERCONNESSIONE A35-A4
RAMO A4-BB. QUADERNO DELLE SEZIONI

PROGETTAZIONE:



CONSORZIO B.B.M.

PER IL CONSORZIO
IL PROGETTISTA RESPONSABILE INTEGRAZIONE PRESTAZIONI SPECIALISTICHE
IMPRESA PIZZAROTTI e C. S.p.A.
Dott. Ing. Pietro Mazzoli
Ordine degli Ingegneri di Parma N. 821

PER IL CONSORZIO
IL DIRETTORE TECNICO
IMPRESA PIZZAROTTI e C. S.p.A.
Dott. Ing. Sabino Balzo
Ordine degli Ingegneri di Potenza N. 631

VERIFICA :

APPROVATO SDR

I.D.	IDENTIFICAZIONE ELABORATO													PROGR.	DATA:
EMITT.	TIPO	FASE	M.A.	LOTTO	OPERA	PROG. OPERA	TRATTO	PARTE	PROGR.	PARTE DOC.	STATO	REV.	PROGR.	DATA:	
60336	04	SZ	D	I	I1	SV	AX1	00	00	002	00	A	01	MARZO 2015	
														SCALA: 1:200	

ELABORAZIONE PROGETTUALE		REVISIONE								
N.	REV.	DESCRIZIONE	DATA	REDATTO	DATA	CONTROLLATO	DATA	APPROVATO		
IL PROGETTISTA IMPRESA PIZZAROTTI e C. S.p.A. Dott. Ing. Pietro Mazzoli Ordine degli Ingegneri di Parma N. 821		A	00	EMISSIONE	04/03/2015	PIACENTINI	04/03/2015	MAZZOLI	04/03/2015	MAZZOLI
A	01	RECEPIMENTO ISTRUTTORIA BREBEMI	13/04/2015	PIACENTINI	13/04/2015	MAZZOLI	13/04/2015	MAZZOLI	13/04/2015	MAZZOLI

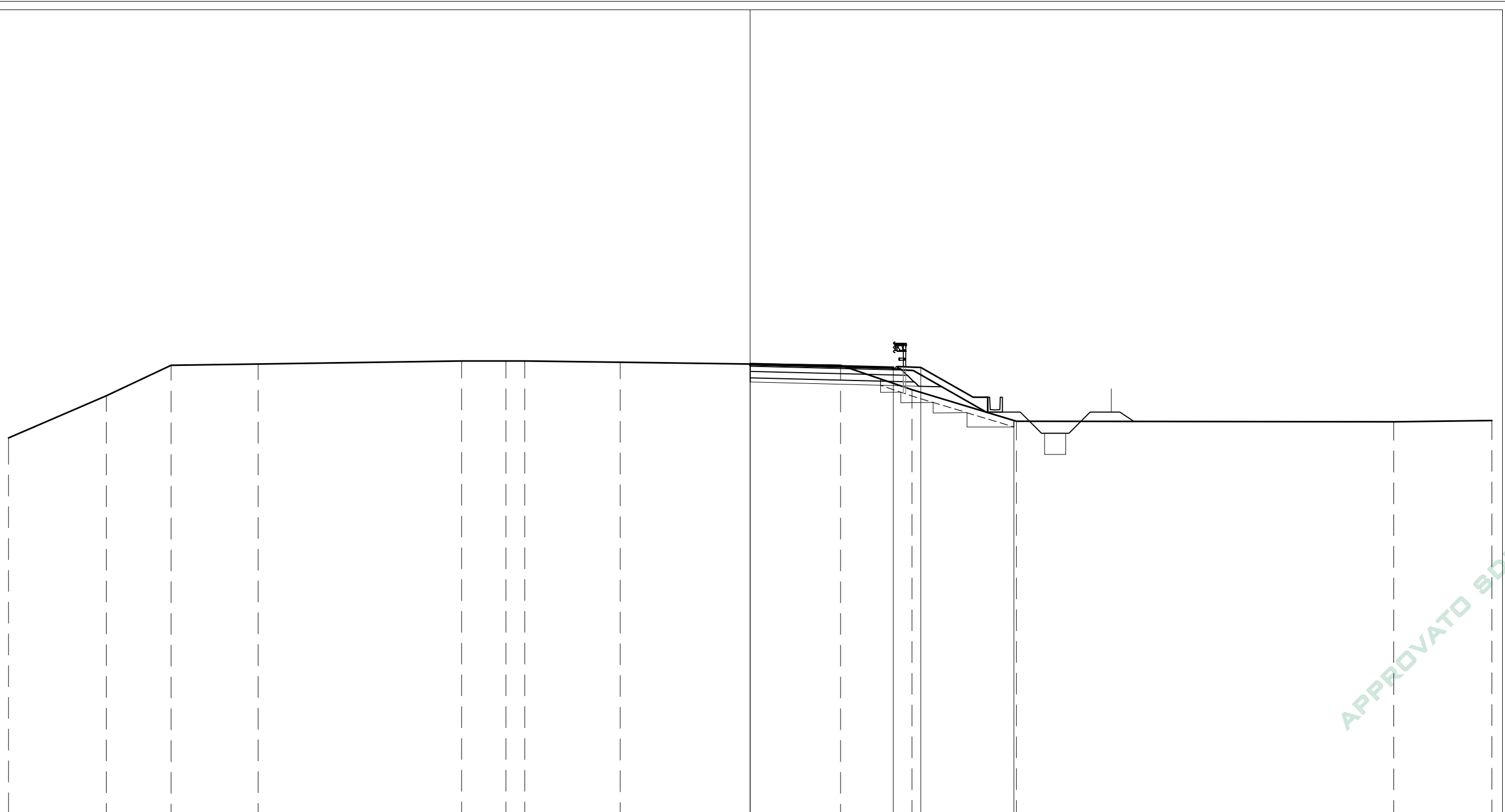
<p>IL CONCEDENTE</p>	<p>IL CONCESSIONARIO</p> <p>Società di Progetto</p> <p>Brebemi SpA SOCIETÀ DI PROGETTO BREBEMI SPA</p>
----------------------	----------------------------------------------------------------------------------------------------------------

PROFILO A4_BB

SEZIONE A4_BB-1

PROGR. 0.00

BASE	
BA1	1.82 m ²
BINDER	
BI1	0.43 m ²
MISTO CEMENTATO	
CE1	2.27 m ²
DRENAGGIO FOSSI	
DF1	1.00 m ²
MISTO GRANULARE	
GR1	1.57 m ²
RILEVATO ARGINELLI	
RA1	0.62 m ²
RILEVATO	
RI1	1.15 m ²
SCAVO	
SC1	5.00 m ²
SCAVO FOSSI	
SF1	1.05 m ²
USURA	
US1	0.27 m ²
VEGETALE SCARPATE	
VE1	1.40 m ²
VEGETALE FOSSI	
VF1	0.49 m ²
VF2	0.85 m ²
Totale:	1.34 m ²
DEMOLIZIONE PAVIMENTAZIONE	
d1	2.97 m
GRADONATURA	
gr1	6.59 m
IDROSEMINA	
id1	3.61 m
id2	2.25 m
id3	4.62 m
Totale:	10.48 m
SCOTICO	
sc1	6.29 m



PARZIALI TERRENO	4.62	3.05	4.11	9.61	2.08	0.89	4.51	10.40	3.37	4.92	17.81	4.63	
QUOTE TERRENO	122.99	124.98	126.42	126.48	126.62	126.62	126.62	126.56	126.42	125.27	123.77	123.75	123.81
PROGRESSIVE PROGETTO								0.00	6.75	8.05	12.44		
PARZIALI PROGETTO									6.75	1.30	4.39		
QUOTE PROGETTO								126.48	126.31	126.32	123.81		


Società di Progetto
Brebemi SpA

PROFILO A4_BB

SEZIONE A4_BB-2

PROGR. 20.00

BASE	
BA1	2.02 m ²
BINDER	
BI1	0.48 m ²
MISTO CEMENTATO	
CE1	2.53 m ²
DRENAGGIO FOSSI	
DF1	1.00 m ²
MISTO GRANULARE	
GR1	1.74 m ²
RILEVATO ARGINELLI	
RA1	0.61 m ²
RILEVATO	
RI1	2.47 m ²
SCAVO	
SC1	5.00 m ²
SCAVO FOSSI	
SF1	1.12 m ²
USURA	
US1	0.30 m ²
VEGETALE SCARPATE	
VE1	1.33 m ²
VEGETALE FOSSI	
VF1	0.59 m ²
VF2	0.78 m ²
Totale:	1.37 m ²
DEMOLIZIONE PAVIMENTAZIONE	
d1	2.99 m
GRADONATURA	
gr1	6.25 m
IDROSEMINA	
id1	3.55 m
id2	2.31 m
id3	4.43 m
Totale:	10.29 m
SCOTICO	
sc1	6.38 m



PARZIALI TERRENO	3.14	4.53	6.09	7.63	1.65	1.32	6.67	8.26	4.99	2.84	19.53	3.35	
QUOTE TERRENO	122.90	124.26	126.39	126.48	126.59	126.59	126.59	126.51	126.39	124.69	123.83	123.80	123.83
PROGRESSIVE PROGETTO								0.00	0.83	7.58	8.88	13.16	
PARZIALI PROGETTO								0.83	6.75	1.30	4.28		
QUOTE PROGETTO								126.45	126.43	126.26	126.27	123.83	

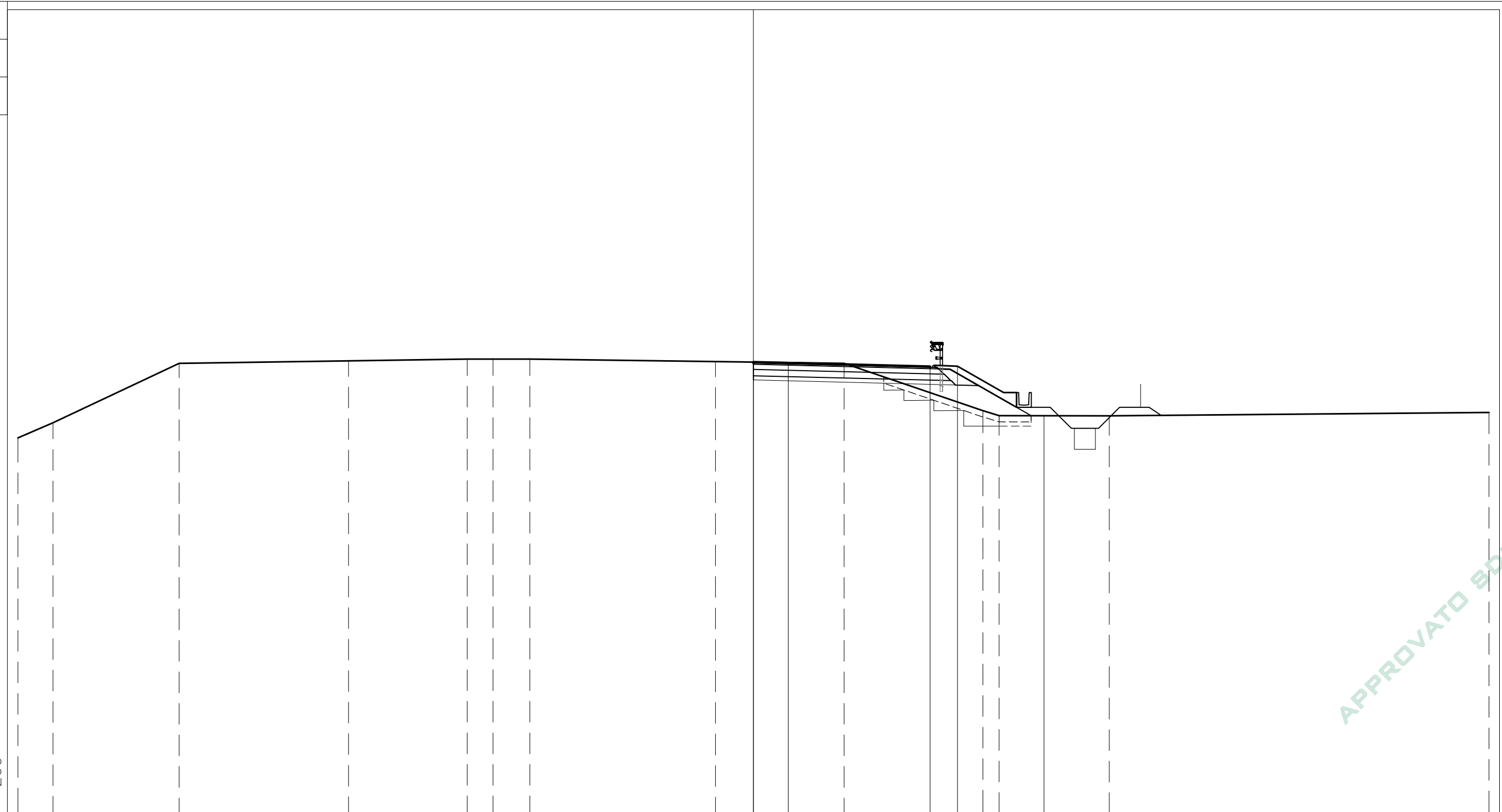
Società di Progetto
Brebemi SpA

PROFILO A4_BB

SEZIONE A4_BB-3

PROGR. 40.00

BASE	
BA1	2.23 m ²
BINDER	
BI1	0.54 m ²
BONIFICA	
BO1	0.31 m ²
MISTO CEMENTATO	
CE1	2.78 m ²
DRENAGGIO FOSSI	
DF1	1.00 m ²
MISTO GRANULARE	
GR1	1.91 m ²
RILEVATO ARGINELLI	
RA1	0.61 m ²
RILEVATO	
RI1	3.65 m ²
SCAVO	
SC1	5.05 m ²
SCAVO FOSSI	
SF1	1.14 m ²
USURA	
US1	0.33 m ²
VEGETALE SCARPATE	
VE1	1.27 m ²
VEGETALE FOSSI	
VF1	0.58 m ²
VF2	0.74 m ²
Totale:	1.32 m ²
DEMOLIZIONE PAVIMENTAZIONE	
d1	3.02 m
GRADONATURA	
gr1	5.78 m
IDROSEMINA	
id1	3.50 m
id2	2.31 m
id3	4.24 m
Totale:	10.05 m
SCOTICO	
sc1	7.01 m



PARZIALI TERRENO	1.67	6.00	8.07	5.65	1.22	1.75	8.84	6.12	6.60	0.77	5.24	18.07	
QUOTE TERRENO	122.82	123.54	126.37	126.49	126.57	126.57	126.57	126.45	126.37	124.11	123.88	123.87	124.03
PROGRESSIVE PROGETTO								0.00	1.66	8.41	9.71	13.82	
PARZIALI PROGETTO								1.66	6.75	1.30	4.11		
QUOTE PROGETTO								126.43	126.39	126.22	126.23	123.88	

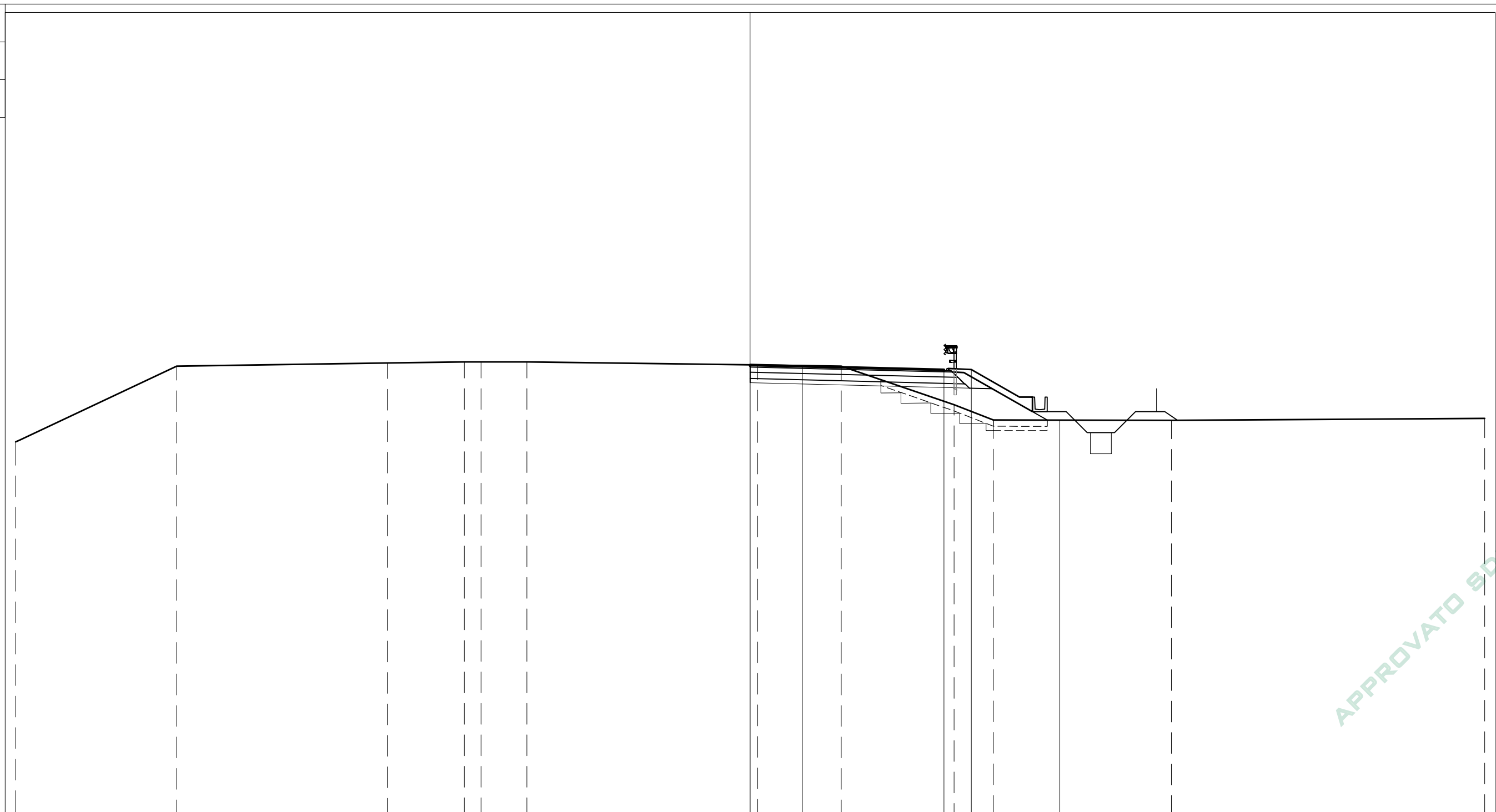
Società di Progetto
Brebemi SpA

PROFILO A4_BB

SEZIONE A4_BB-4

PROGR. 60.00

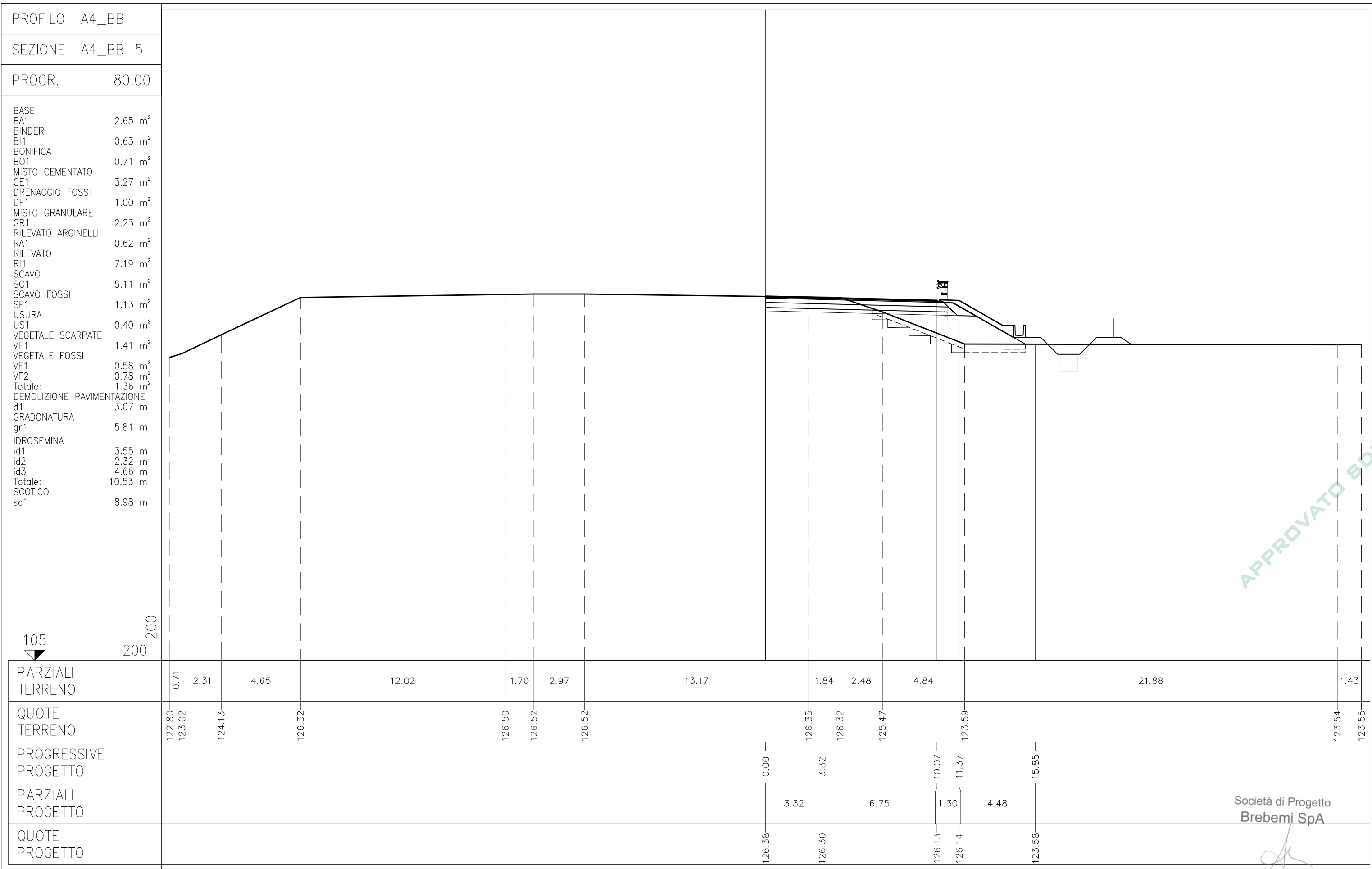
BASE	
BA1	2.44 m ²
BINDER	
BI1	0.57 m ²
BONIFICA	
BO1	0.52 m ²
MISTO CEMENTATO	
CE1	3.03 m ²
DRENAGGIO FOSSI	
DF1	1.00 m ²
MISTO GRANULARE	
GR1	2.02 m ²
RILEVATO ARGINELLI	
RA1	0.61 m ²
RILEVATO	
RI1	5.03 m ²
SCAVO	
SC1	5.06 m ²
SCAVO FOSSI	
SF1	1.14 m ²
USURA	
US1	0.37 m ²
VEGETALE SCARPATE	
VE1	1.31 m ²
VEGETALE FOSSI	
VF1	0.58 m ²
VF2	0.78 m ²
Totale:	1.36 m ²
DEMOLIZIONE PAVIMENTAZIONE	
d1	3.04 m
GRADONATURA	
gr1	5.70 m
IDROSEMINA	
id1	3.54 m
id2	2.32 m
id3	4.36 m
Totale:	10.22 m
SCOTICO	
sc1	7.92 m



APPROVATO SDP

PARZIALI TERRENO	7.67	10.05	3.67	0.79	2.18	11.00	3.98	5.38	1.87	8.48	14.93	
QUOTE TERRENO	122.73	126.35	126.49	126.55	126.55	126.55	126.40	126.35	124.51	123.78	123.76	123.85
PROGRESSIVE PROGETTO							0.00	2.49	9.24	10.54	14.76	
PARZIALI PROGETTO							2.49	6.75	1.30	4.22		
QUOTE PROGETTO							126.40	126.34	126.17	126.18	123.77	

Società di Progetto
Brebemi SpA

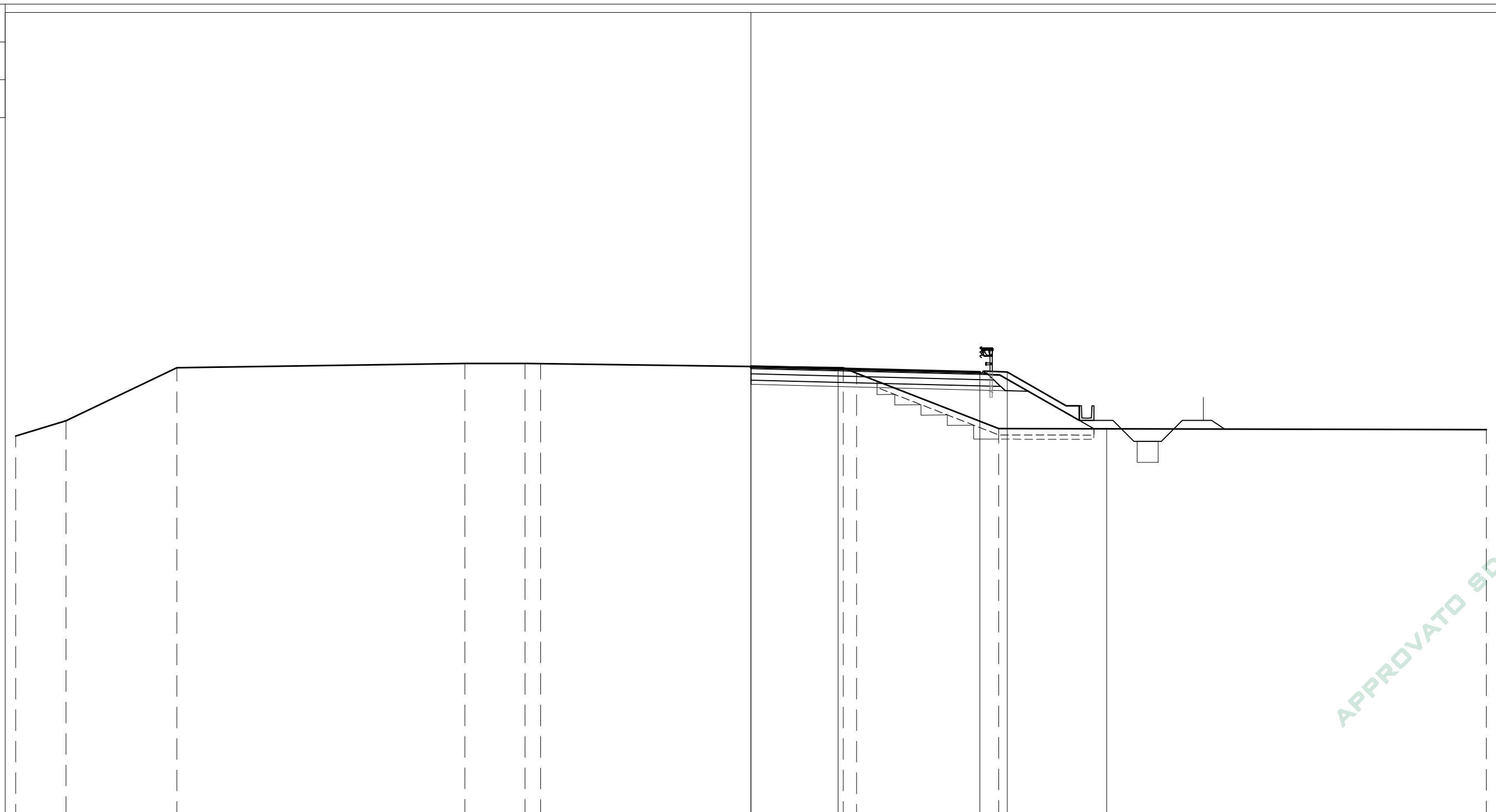


PROFILO A4_BB

SEZIONE A4_BB-6

PROGR. 100.00

BASE	
BA1	2.85 m ²
BINDER	
BI1	0.68 m ²
BONIFICA	
BO1	0.91 m ²
MISTO CEMENTATO	
CE1	3.52 m ²
DRENAGGIO FOSSI	
DF1	1.00 m ²
MISTO GRANULARE	
GR1	2.40 m ²
RILEVATO ARGINELLI	
RA1	0.62 m ²
RILEVATO	
RI1	9.84 m ²
SCAVO	
SC1	4.91 m ²
SCAVO FOSSI	
SF1	1.14 m ²
USURA	
US1	0.43 m ²
VEGETALE SCARPATE	
VE1	1.48 m ²
VEGETALE FOSSI	
VF1	0.58 m ²
VF2	0.78 m ²
Totale:	1.36 m ²
DEMOLIZIONE PAVIMENTAZIONE	
d1	3.09 m
GRADONATURA	
gr1	6.22 m
IDROSEMINA	
id1	3.55 m
id2	2.32 m
id3	4.96 m
Totale:	10.83 m
SCOTICO	
sc1	10.32 m



PARZIALI TERRENO	2.40	5.27	13.72	2.85	0.75	14.40	0.63	6.77	23.21	
QUOTE TERRENO	123.04	123.77	126.29	126.49	126.49	126.48	126.29	126.03	123.39	123.35
PROGRESSIVE PROGETTO						0.00	4.15	10.89	12.19	16.93
PARZIALI PROGETTO						4.15	6.74	1.30	4.74	
QUOTE PROGETTO						126.35	126.25	126.08	126.09	123.38

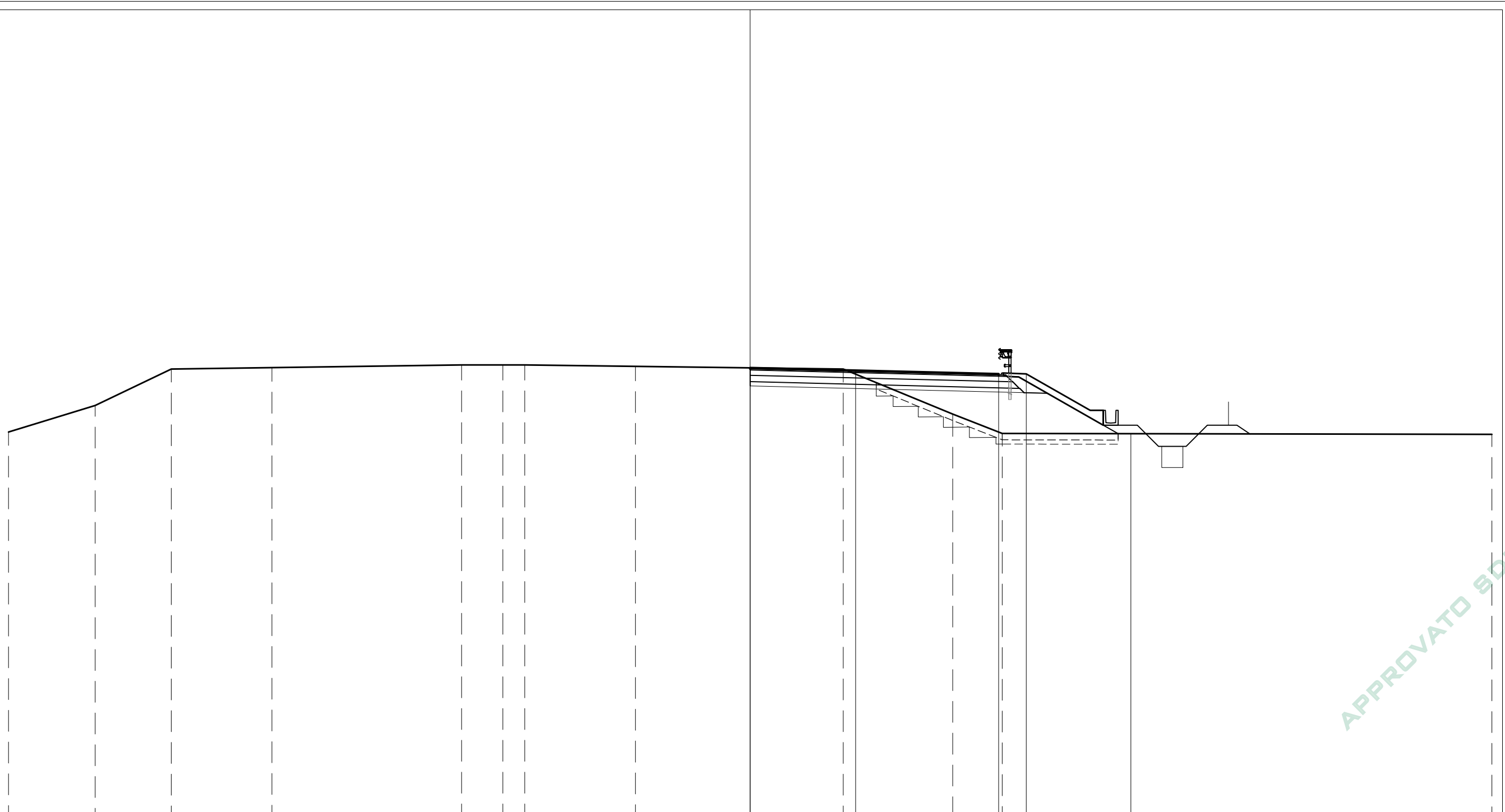
Società di Progetto
Brebemi SpA

PROFILO A4_BB

SEZIONE A4_BB-7

PROGR. 120.00

BASE	
BA1	3.06 m ²
BINDER	
BI1	0.72 m ²
BONIFICA	
BO1	1.10 m ²
MISTO CEMENTATO	
CE1	3.77 m ²
DRENAGGIO FOSSI	
DF1	1.00 m ²
MISTO GRANULARE	
GR1	2.56 m ²
RILEVATO ARGINELLI	
RA1	0.61 m ²
RILEVATO	
RI1	12.40 m ²
SCAVO	
SC1	4.90 m ²
SCAVO FOSSI	
SF1	1.13 m ²
USURA	
US1	0.47 m ²
VEGETALE SCARPATE	
VE1	1.56 m ²
VEGETALE FOSSI	
VF1	0.59 m ²
VF2	0.78 m ²
Totale:	1.37 m ²
DEMOLIZIONE PAVIMENTAZIONE	
d1	3.09 m
GRADONATURA	
gr1	6.41 m
IDROSEMINA	
id1	3.54 m
id2	2.32 m
id3	5.20 m
Totale:	11.06 m
SCOTICO	
sc1	11.41 m



PARZIALI TERRENO	4.09	3.59	4.76	8.95	1.94	1.03	5.23	9.80	5.16	2.34	23.11	
QUOTE TERRENO	123.27	124.52	126.24	126.31	126.44	126.44	126.44	126.37	126.24	124.11	123.20	123.16
PROGRESSIVE PROGETTO								0.00	4.97	11.72	13.02	17.97
PARZIALI PROGETTO								4.97	6.75	1.30	4.95	
QUOTE PROGETTO								126.30	126.17	126.00	126.01	123.19

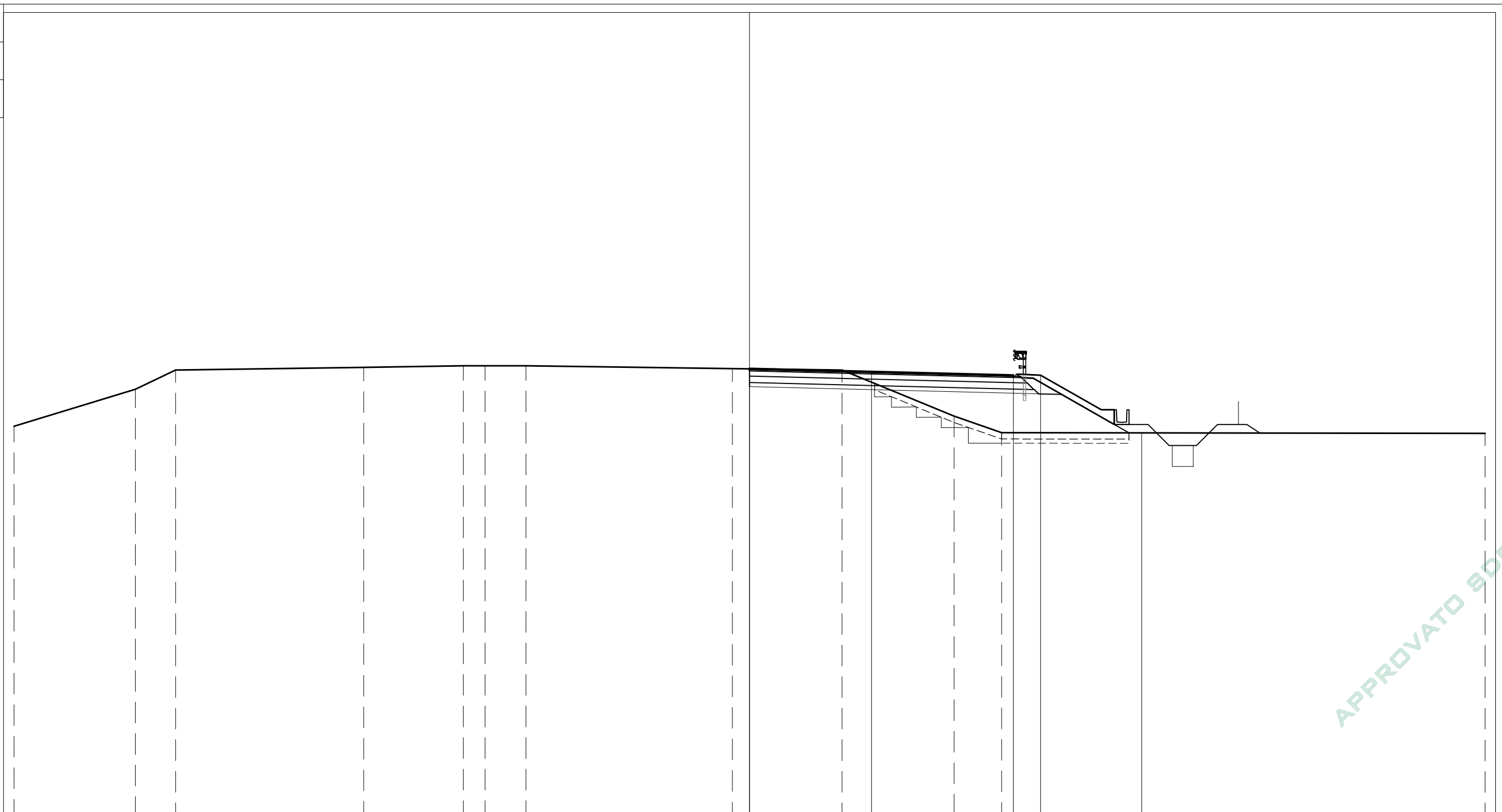
Società di Progetto
Brebemi SpA

PROFILO A4_BB

SEZIONE A4_BB-8

PROGR. 140.00

BASE	
BA1	3.27 m ²
BINDER	
BI1	0.77 m ²
BONIFICA	
BO1	1.21 m ²
MISTO CEMENTATO	
CE1	4.01 m ²
DRENAGGIO FOSSI	
DF1	1.00 m ²
MISTO GRANULARE	
GR1	2.73 m ²
RILEVATO ARGINELLI	
RA1	0.60 m ²
RILEVATO	
RI1	13.44 m ²
SCAVO	
SC1	4.90 m ²
SCAVO FOSSI	
SF1	1.15 m ²
USURA	
US1	0.51 m ²
VEGETALE SCARPATE	
VE1	1.50 m ²
VEGETALE FOSSI	
VF1	0.58 m ²
VF2	0.78 m ²
Totale:	1.36 m ²
DEMOLIZIONE PAVIMENTAZIONE	
d1	3.10 m
GRADONATURA	
gr1	6.48 m
IDROSEMINA	
id1	3.55 m
id2	2.31 m
id3	5.05 m
Totale:	10.91 m
SCOTICO	
sc1	12.11 m



PARZIALI TERRENO	5.78	1.91	8.95	4.75	1.02	1.95	9.82	5.22	5.33	2.26	23.01	
QUOTE TERRENO	123.51	125.27	126.18	126.31	126.38	126.38	126.38	126.25	126.18	123.99	123.20	123.16
PROGRESSIVE PROGETTO							0.00	5.80	6.75	12.55	13.85	18.66
PARZIALI PROGETTO								5.80	6.75	1.30	4.81	
QUOTE PROGETTO							126.24	126.10	125.93	125.94	123.19	

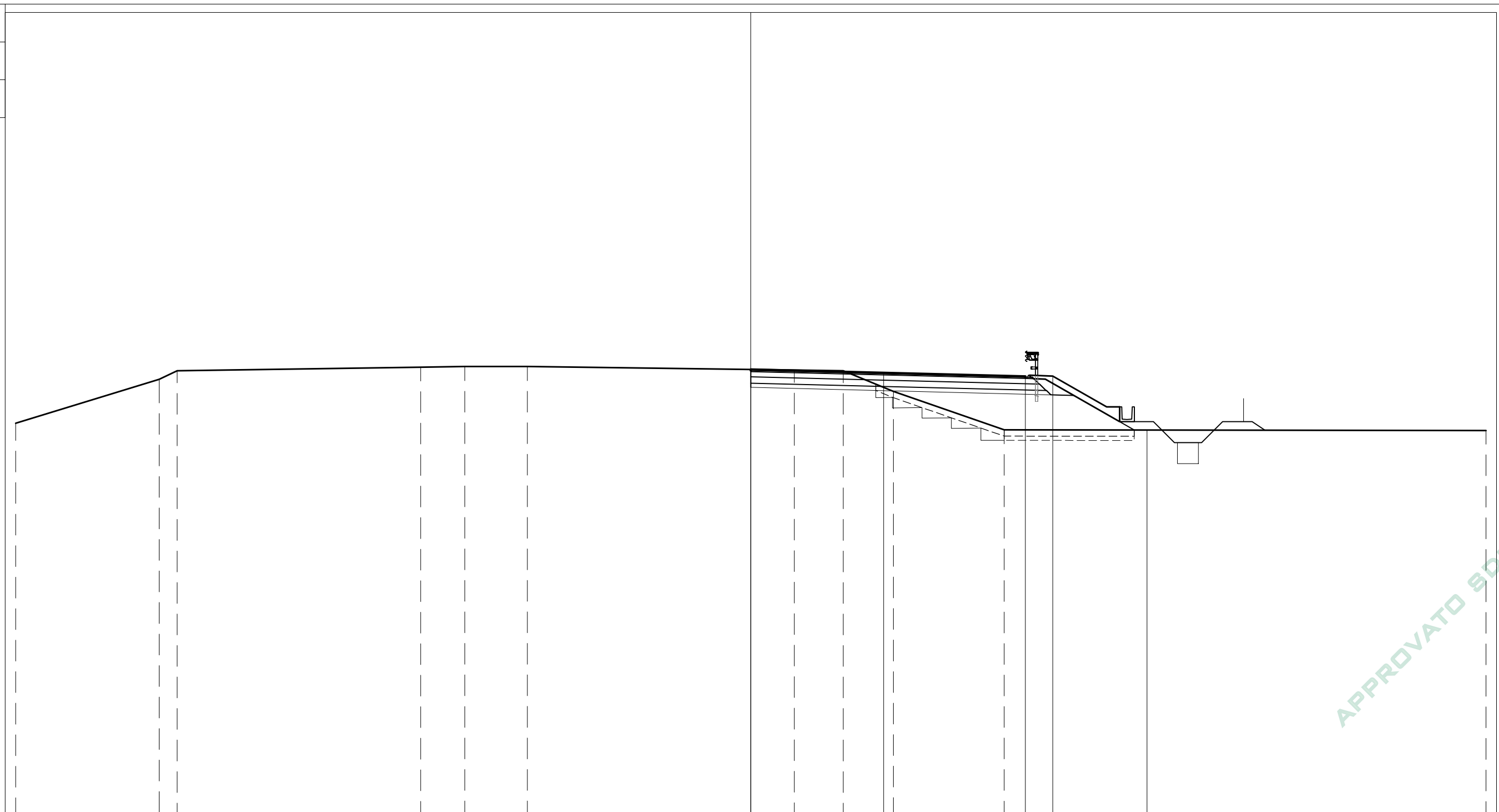
Società di Progetto
Brebemi SpA

PROFILO A4_BB

SEZIONE A4_BB-9

PROGR. 152.55

BASE	
BA1	3.41 m ²
BINDER	
BI1	0.82 m ²
BONIFICA	
BO1	1.24 m ²
MISTO CEMENTATO	
CE1	4.16 m ²
DRENAGGIO FOSSI	
DF1	1.00 m ²
MISTO GRANULARE	
GR1	2.83 m ²
RILEVATO ARGINELLI	
RA1	0.62 m ²
RILEVATO	
RI1	12.48 m ²
SCAVO	
SC1	4.89 m ²
SCAVO FOSSI	
SF1	1.13 m ²
USURA	
US1	0.52 m ²
VEGETALE SCARPATE	
VE1	1.40 m ²
VEGETALE FOSSI	
VF1	0.58 m ²
VF2	0.79 m ²
Totale:	1.37 m ²
DEMOLIZIONE PAVIMENTAZIONE	
d1	3.10 m
GRADONATURA	
gr1	6.49 m
IDROSEMINA	
id1	3.55 m
id2	2.31 m
id3	4.68 m
Totale:	10.54 m
SCOTICO	
sc1	12.31 m



PARZIALI TERRENO	6.84	0.85	11.59	2.11	2.97	12.71	2.33	2.39	5.27	22.94		
QUOTE TERRENO	123.65	125.74	126.15	126.32	126.35	126.35	126.18	126.15	125.17	123.34	123.30	
PROGRESSIVE PROGETTO						0.00		6.32		13.07	14.37	18.86
PARZIALI PROGETTO							6.32		6.75	1.30	4.49	
QUOTE PROGETTO						126.21		126.05		125.88	125.89	123.33

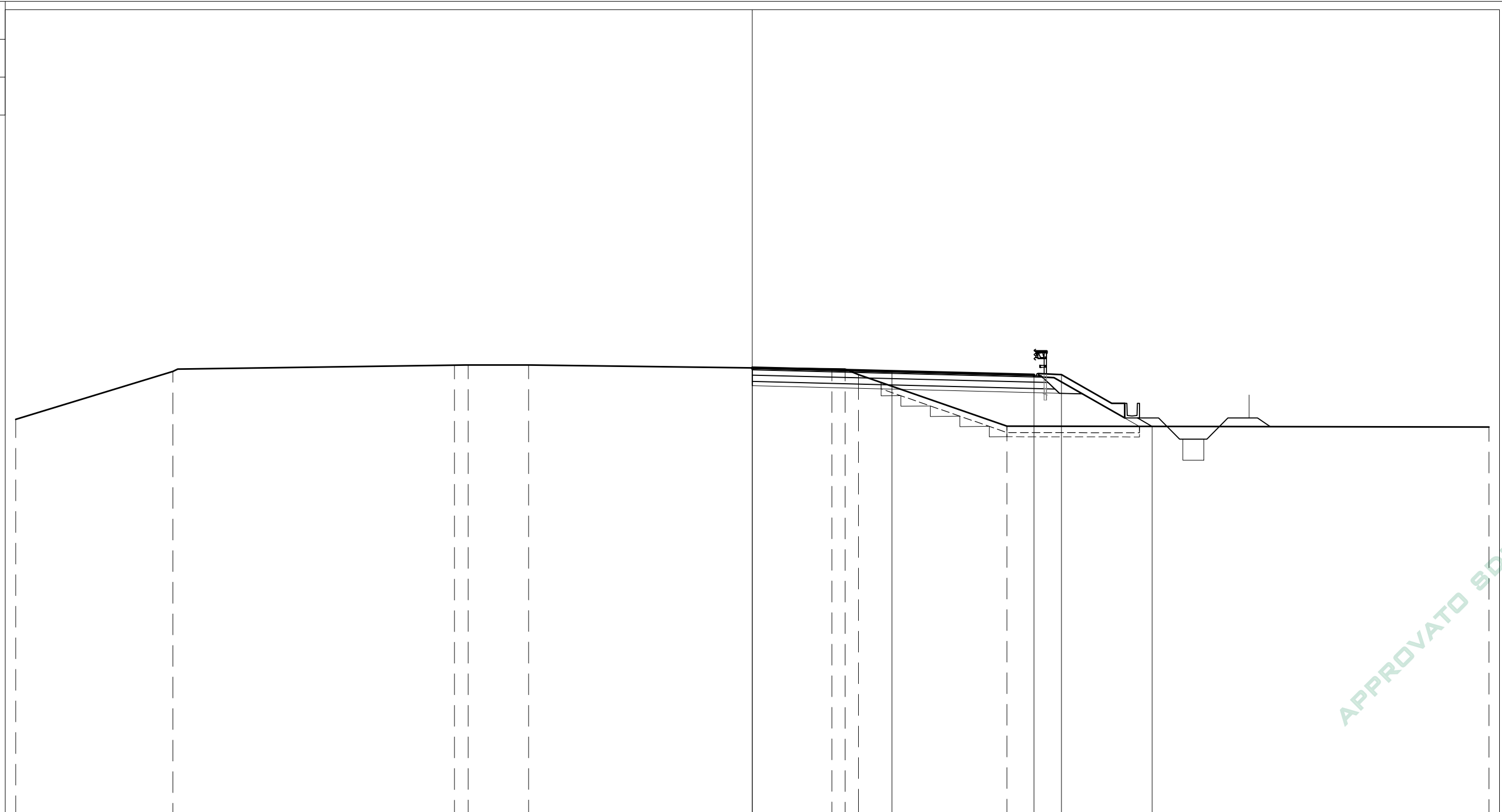
Società di Progetto
Brebemi SpA

PROFILO A4_BB

SEZIONE A4_BB-10

PROGR. 160.00

BASE	
BA1	3.41 m ²
BINDER	
BI1	0.82 m ²
BONIFICA	
BO1	1.25 m ²
MISTO CEMENTATO	
CE1	4.26 m ²
DRENAGGIO FOSSI	
DF1	1.00 m ²
MISTO GRANULARE	
GR1	2.90 m ²
RILEVATO ARGINELLI	
RA1	0.61 m ²
RILEVATO	
RI1	11.84 m ²
SCAVO	
SC1	4.97 m ²
SCAVO FOSSI	
SF1	1.13 m ²
USURA	
US1	0.53 m ²
VEGETALE SCARPATE	
VE1	1.34 m ²
VEGETALE FOSSI	
VF1	0.33 m ²
VF2	0.78 m ²
Totale:	1.11 m ²
DEMOLIZIONE PAVIMENTAZIONE	
d1	3.11 m
GRADONATURA	
gr1	6.34 m
IDROSEMINA	
id1	3.54 m
id2	2.32 m
id3	4.47 m
Totale:	10.33 m
SCOTICO	
sc1	12.28 m



PARZIALI TERRENO	7.47	13.38	0.65	2.87	14.41	0.63	0.63	7.06	22.90		
QUOTE TERRENO	123.74	126.02	126.32	126.33	126.33	126.14	126.13	125.87	123.42	123.38	
PROGRESSIVE PROGETTO					0.00		6.64		13.38	14.68	19.00
PARZIALI PROGETTO						6.64		6.74	1.30	4.32	
QUOTE PROGETTO					126.19		126.03		125.86	125.87	123.41

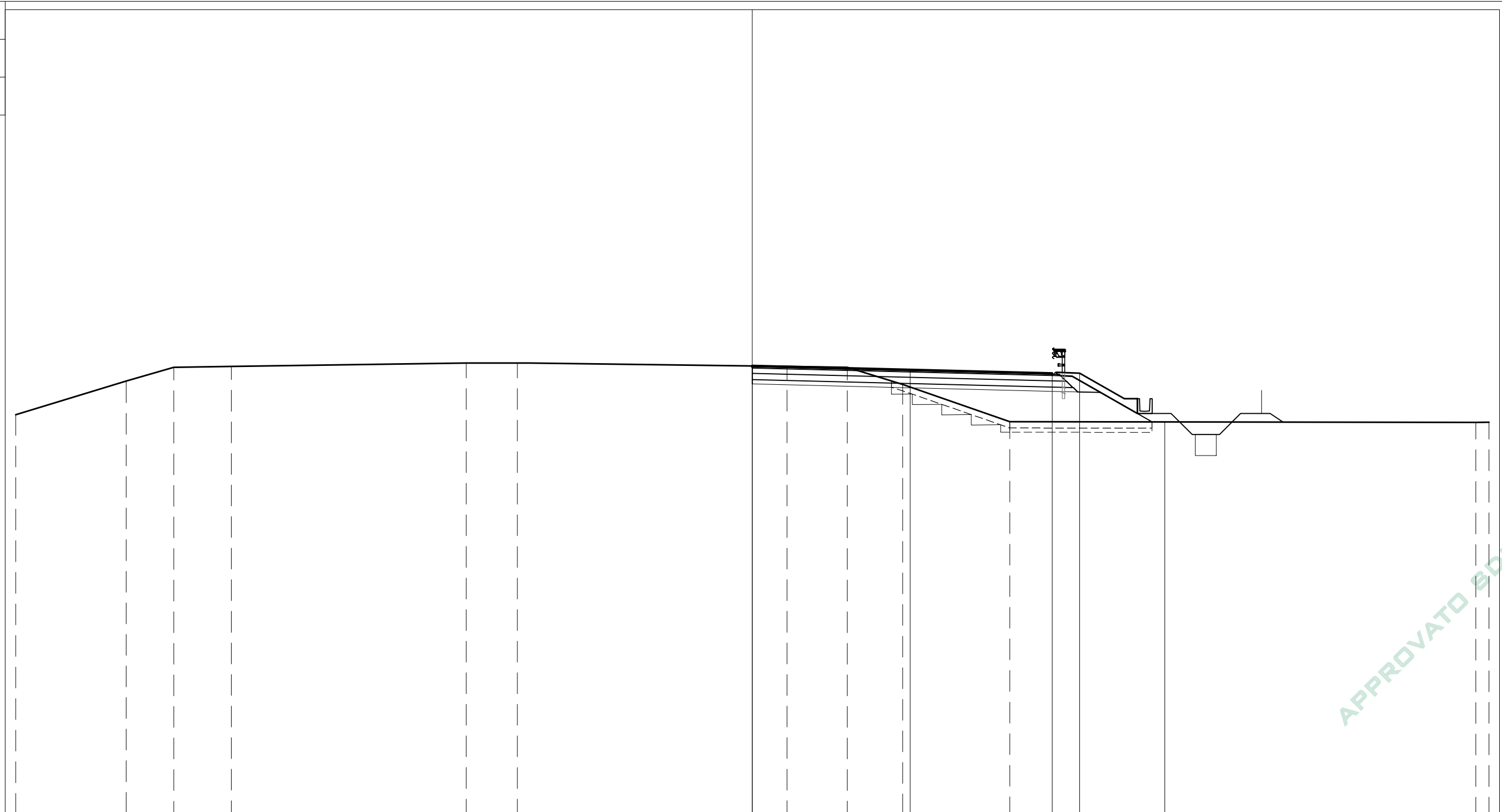
Società di Progetto
Brebemi SpA

PROFILO A4_BB

SEZIONE A4_BB-11

PROGR. 180.00

BASE	
BA1	3.70 m ²
BINDER	
BI1	0.88 m ²
BONIFICA	
BO1	1.35 m ²
MISTO CEMENTATO	
CE1	4.46 m ²
DRENAGGIO FOSSI	
DF1	1.00 m ²
MISTO GRANULARE	
GR1	3.07 m ²
RILEVATO ARGINELLI	
RA1	0.60 m ²
RILEVATO	
RI1	11.37 m ²
SCAVO	
SC1	5.38 m ²
SCAVO FOSSI	
SF1	1.13 m ²
USURA	
US1	0.57 m ²
VEGETALE SCARPATE	
VE1	1.26 m ²
VEGETALE FOSSI	
VF1	0.59 m ²
VF2	0.78 m ²
Totale:	1.37 m ²
DEMOLIZIONE PAVIMENTAZIONE	
d1	3.21 m
GRADONATURA	
gr1	5.95 m
IDROSEMINA	
id1	3.54 m
id2	2.32 m
id3	4.17 m
Totale:	10.03 m
SCOTICO	
sc1	12.38 m



PARZIALI TERRENO	5.25	2.26	2.74	11.16	2.43	12.81	2.86	2.63	5.09	22.15	0.62	
QUOTE TERRENO	123.96	125.56	126.22	126.26	126.42	126.42	126.26	126.22	125.40	123.64	123.60	123.61
PROGRESSIVE PROGETTO						0.00		7.50		14.25	15.55	19.60
PARZIALI PROGETTO							7.50		6.75	1.30	4.05	
QUOTE PROGETTO						126.28		126.09		125.92	125.94	123.62

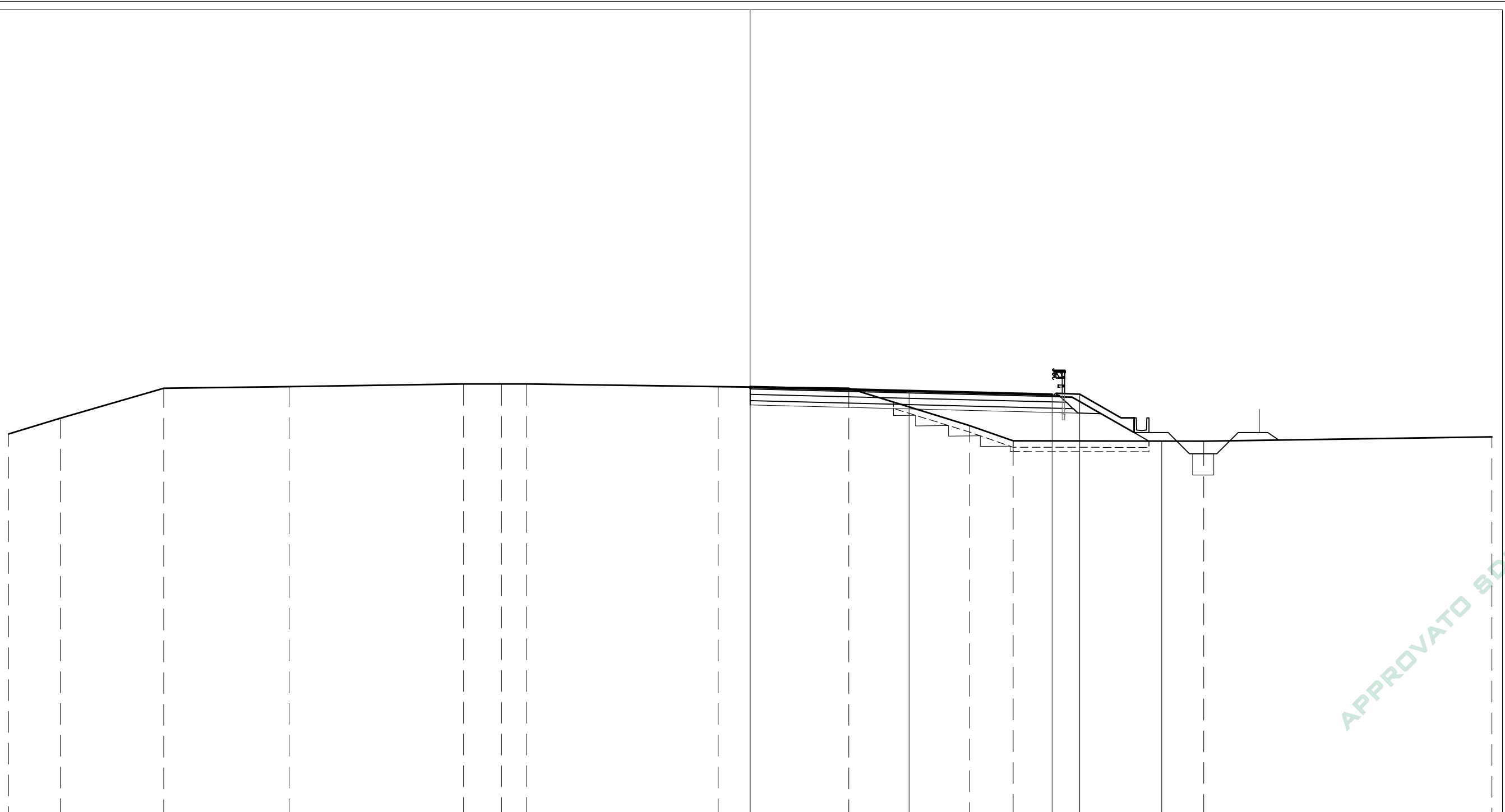
Società di Progetto
Brebemi SpA

PROFILO A4_BB

SEZIONE A4_BB-12

PROGR. 200.00

BASE	
BA1	3.69 m ²
BINDER	
BI1	0.89 m ²
BONIFICA	
BO1	1.28 m ²
MISTO CEMENTATO	
CE1	4.53 m ²
DRENAGGIO FOSSI	
DF1	1.00 m ²
MISTO GRANULARE	
GR1	3.08 m ²
RILEVATO ARGINELLI	
RA1	0.61 m ²
RILEVATO	
RI1	10.10 m ²
SCAVO	
SC1	5.53 m ²
SCAVO FOSSI	
SF1	1.16 m ²
USURA	
US1	0.57 m ²
VEGETALE SCARPATE	
VE1	1.18 m ²
VEGETALE FOSSI	
VF1	0.58 m ²
VF2	0.68 m ²
Totale:	1.26 m ²
DEMOLIZIONE PAVIMENTAZIONE	
d1	3.36 m
GRADONATURA	
gr1	5.94 m
IDROSEMINA	
id1	3.45 m
id2	2.31 m
id3	3.96 m
Totale:	9.72 m
SCOTICO	
sc1	12.06 m



PARZIALI TERRENO	2.45	4.88	5.91	8.23	1.79	1.19	9.04	6.17	5.68	2.07	8.99	13.60	
QUOTE TERRENO	124.17	124.92	126.34	126.42	126.54	126.54	126.54	126.42	126.34	124.57	123.85	123.84	124.04
PROGRESSIVE PROGETTO								0.00	7.50	7.50	14.25	15.55	19.42
PARZIALI PROGETTO									7.50	6.75	1.30	3.87	
QUOTE PROGETTO								126.40	126.21	126.04	126.05	123.84	

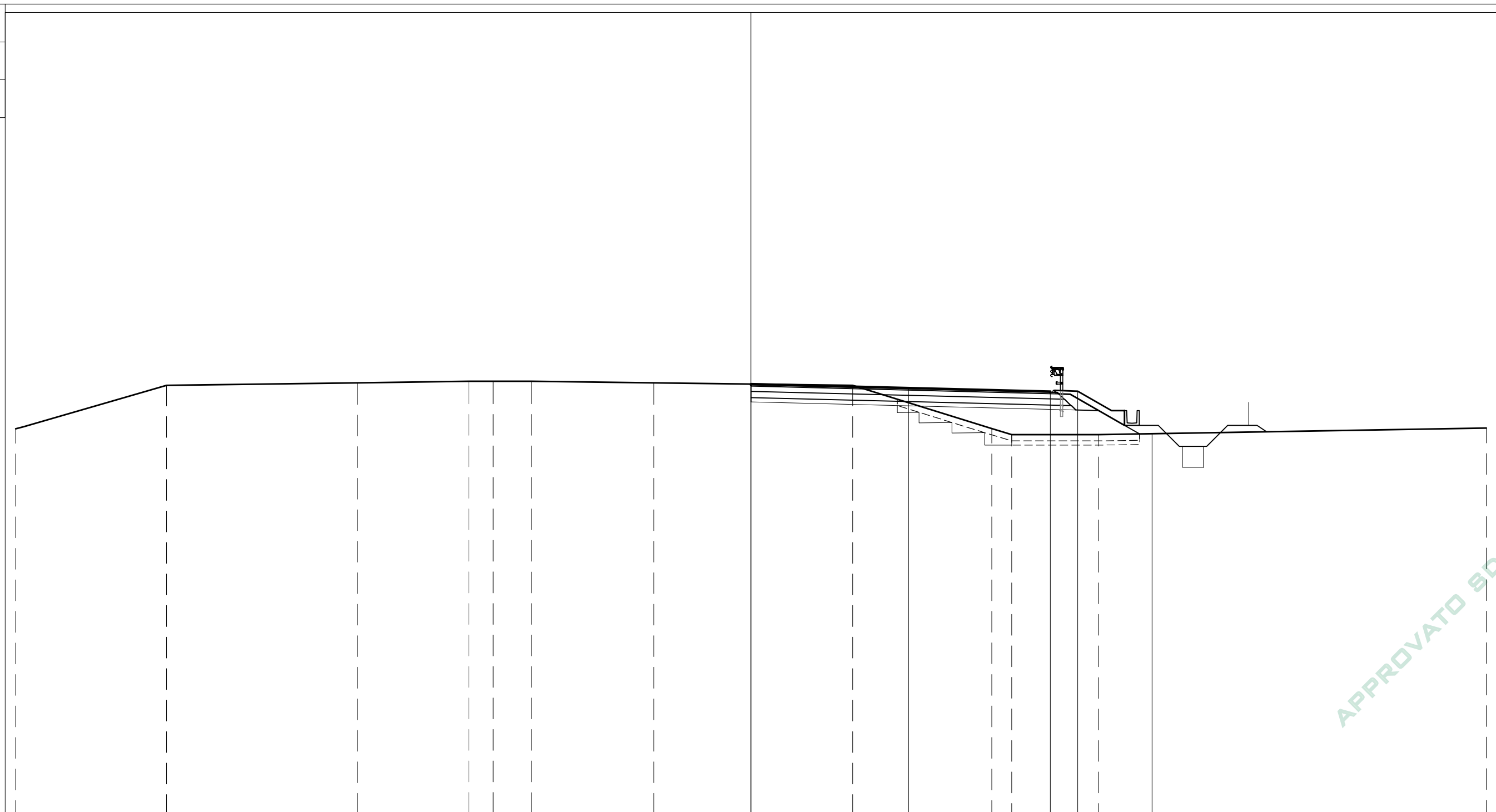
Società di Progetto
Brebemi SpA

PROFILO A4_BB

SEZIONE A4_BB-13

PROGR. 220.00

BASE	
BA1	3.69 m ²
BINDER	
BI1	0.88 m ²
BONIFICA	
BO1	1.23 m ²
MISTO CEMENTATO	
CE1	4.53 m ²
DRENAGGIO FOSSI	
DF1	1.00 m ²
MISTO GRANULARE	
GR1	3.07 m ²
RILEVATO ARGINELLI	
RA1	0.60 m ²
RILEVATO	
RI1	8.80 m ²
SCAVO	
SC1	5.63 m ²
SCAVO FOSSI	
SF1	1.23 m ²
USURA	
US1	0.57 m ²
VEGETALE SCARPATE	
VE1	1.08 m ²
VEGETALE FOSSI	
VF1	0.58 m ²
VF2	0.58 m ²
Totale:	1.16 m ²
DEMOLIZIONE PAVIMENTAZIONE	
d1	3.54 m
GRADONATURA	
gr1	5.70 m
IDROSEMINA	
id1	3.36 m
id2	2.32 m
id3	3.57 m
Totale:	9.25 m
SCOTICO	
sc1	11.54 m



PARZIALI TERRENO	7.19	9.09	5.29	1.15	1.83	5.82	9.47	6.62	0.95	4.12	18.47	
QUOTE TERRENO	124.39	126.45	126.57	126.65	126.65	126.65	126.57	126.45	124.40	124.11	124.11	124.42
PROGRESSIVE PROGETTO							0.00	7.50		14.25	15.55	19.09
PARZIALI PROGETTO								7.50	6.75	1.30	3.54	
QUOTE PROGETTO							126.52	126.33		126.16	126.17	124.15


Società di Progetto
Brebemi SpA

PROFILO A4_BB

SEZIONE A4_BB-14

PROGR. 240.00

BASE	
BA1	3.69 m ²
BINDER	
BI1	0.87 m ²
BONIFICA	
BO1	1.24 m ²
MISTO CEMENTATO	
CE1	4.53 m ²
DRENAGGIO FOSSI	
DF1	1.00 m ²
MISTO GRANULARE	
GR1	3.00 m ²
RILEVATO ARGINELLI	
RA1	0.62 m ²
RILEVATO	
RI1	7.02 m ²
SCAVO	
SC1	5.87 m ²
SCAVO FOSSI	
SF1	1.13 m ²
USURA	
US1	0.57 m ²
VEGETALE SCARPATE	
VE1	0.95 m ²
VEGETALE FOSSI	
VF1	0.58 m ²
VF2	0.76 m ²
Totale:	1.34 m ²
DEMOLIZIONE PAVIMENTAZIONE	
d1	3.77 m
GRADONATURA	
gr1	4.97 m
IDROSEMINA	
id1	3.54 m
id2	2.31 m
id3	3.19 m
Totale:	9.04 m
SCOTICO	
sc1	10.94 m



PARZIALI TERRENO	4.05	3.03	12.28	2.36	2.98	2.60	12.77	2.95	3.94	17.25	5.79	
QUOTE TERRENO	124.76	125.69	126.57	126.73	126.77	126.77	126.73	126.57	125.65	124.47	124.45	124.55
PROGRESSIVE PROGETTO							0.00	7.50	7.50	14.25	15.55	18.75
PARZIALI PROGETTO								7.50	6.75	1.30	3.20	
QUOTE PROGETTO							126.63	126.45		126.28	126.29	124.46


Società di Progetto
Brebemi SpA

PROFILO A4_BB

SEZIONE A4_BB-15

PROGR. 260.00

BASE	
BA1	3.61 m ²
BINDER	
BI1	0.88 m ²
BONIFICA	
BO1	1.24 m ²
MISTO CEMENTATO	
CE1	4.53 m ²
DRENAGGIO FOSSI	
DF1	1.00 m ²
MISTO GRANULARE	
GR1	3.07 m ²
RILEVATO ARGINELLI	
RA1	0.61 m ²
RILEVATO	
RI1	5.21 m ²
SCAVO	
SC1	6.24 m ²
SCAVO FOSSI	
SF1	1.12 m ²
USURA	
US1	0.57 m ²
VEGETALE SCARPATE	
VE1	0.83 m ²
VEGETALE FOSSI	
VF1	0.59 m ²
VF2	0.79 m ²
Totale:	1.38 m ²
DEMOLIZIONE PAVIMENTAZIONE	
d1	3.97 m
GRADONATURA	
gr1	4.14 m
IDROSEMINA	
id1	3.54 m
id2	2.31 m
id3	2.71 m
Totale:	8.56 m
SCOTICO	
sc1	10.14 m



PARZIALI TERRENO	6.17	0.85	14.78	2.86	0.78	14.83	6.29	23.44		
QUOTE TERRENO	125.13	126.52	126.69	126.89	126.89	126.88	126.69	124.82	124.80	
PROGRESSIVE PROGETTO						0.00	7.50	14.25	15.55	18.33
PARZIALI PROGETTO						7.50	6.75	1.30	2.78	
QUOTE PROGETTO						126.75	126.56	126.39	126.41	124.82

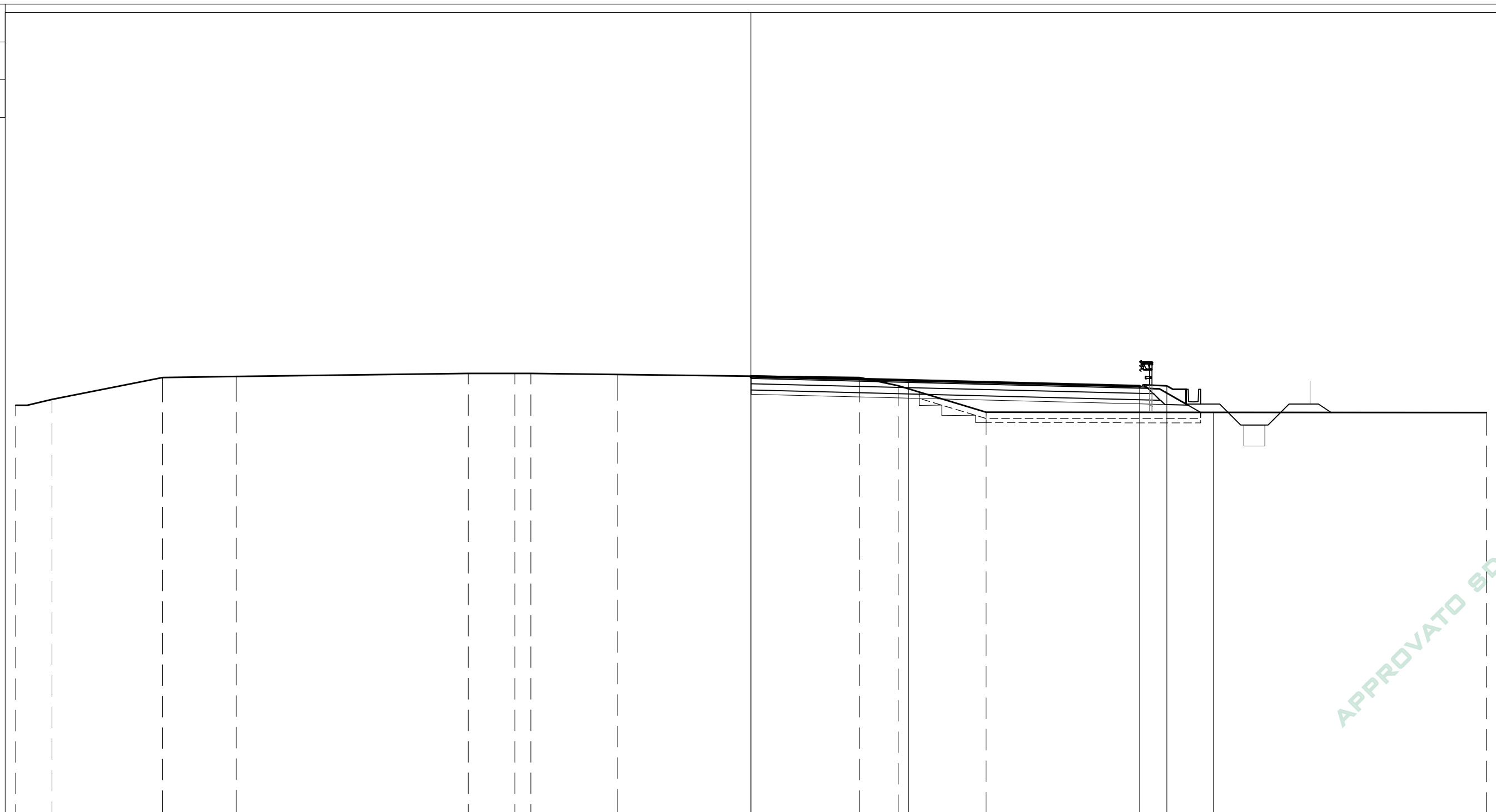
Società di Progetto
Brebemi SpA

PROFILO A4_BB

SEZIONE A4_BB-16

PROGR. 280.00

BASE	
BA1	4.76 m ²
BINDER	
BI1	1.13 m ²
BONIFICA	
BO1	2.04 m ²
MISTO CEMENTATO	
CE1	5.79 m ²
DRENAGGIO FOSSI	
DF1	1.00 m ²
MISTO GRANULARE	
GR1	3.92 m ²
RILEVATO ARGINELLI	
RA1	0.60 m ²
RILEVATO	
RI1	5.11 m ²
SCAVO	
SC1	6.57 m ²
SCAVO FOSSI	
SF1	1.13 m ²
USURA	
US1	0.75 m ²
VEGETALE SCARPATE	
VE1	0.63 m ²
VEGETALE FOSSI	
VF1	0.59 m ²
VF2	0.78 m ²
Totale:	1.37 m ²
DEMOLIZIONE PAVIMENTAZIONE	
d1	3.88 m
GRADONATURA	
gr1	3.32 m
IDROSEMINA	
id1	2.32 m
id2	3.54 m
id3	2.04 m
Totale:	7.90 m
SCOTICO	
sc1	13.39 m



PARZIALI TERRENO	1.73	5.27	3.50	11.04	2.22	0.76	4.14	11.52	1.82	4.19	23.81		
QUOTE TERRENO	125.50	125.78	126.82	126.87	127.02	127.02	127.02	126.97	126.82	126.44	125.18	125.15	
PROGRESSIVE PROGETTO								0.00	7.50		18.50	19.80	22.01
PARZIALI PROGETTO									7.50	11.00	1.30	2.21	
QUOTE PROGETTO								126.88	126.69		126.42	126.43	125.17


Società di Progetto
Brebemi SpA

PROFILO A4_BB

SEZIONE A4_BB-17

PROGR. 300.00

BASE	
BA1	4.94 m ²
BINDER	
BI1	1.18 m ²
BONIFICA	
BO1	2.18 m ²
MISTO CEMENTATO	
CE1	6.02 m ²
DRENAGGIO FOSSI	
DF1	2.20 m ²
MISTO GRANULARE	
GR1	4.07 m ²
RILEVATO ARGINELLI	
RA1	0.61 m ²
RILEVATO	
RI1	2.82 m ²
SCAVO	
SC1	6.75 m ²
SCAVO FOSSI	
SF1	13.36 m ²
USURA	
US1	0.77 m ²
VEGETALE SCARPATE	
VE1	0.65 m ²
VEGETALE FOSSI	
VF1	0.11 m ²
VF2	0.18 m ²
Totale:	0.29 m ²
DEMOLIZIONE PAVIMENTAZIONE	
d1	3.84 m
GRADONATURA	
gr1	2.55 m
IDROSEMINA	
id1	3.99 m
id2	5.75 m
id3	2.18 m
Totale:	11.92 m
SCOTICO	
sc1	13.32 m



PARZIALI TERRENO	2.11	4.90	6.44	7.87	1.58	1.40	7.61	8.23	3.35	2.37	24.14		
QUOTE TERRENO	125.67	125.99	126.96	127.05	127.16	127.16	127.16	127.07	126.96	126.25	125.53	125.51	
PROGRESSIVE PROGETTO								0.00	7.50	7.50	19.24	20.54	22.34
PARZIALI PROGETTO									7.50		11.74	1.30	1.80
QUOTE PROGETTO								127.02	126.83		126.54	126.55	125.52

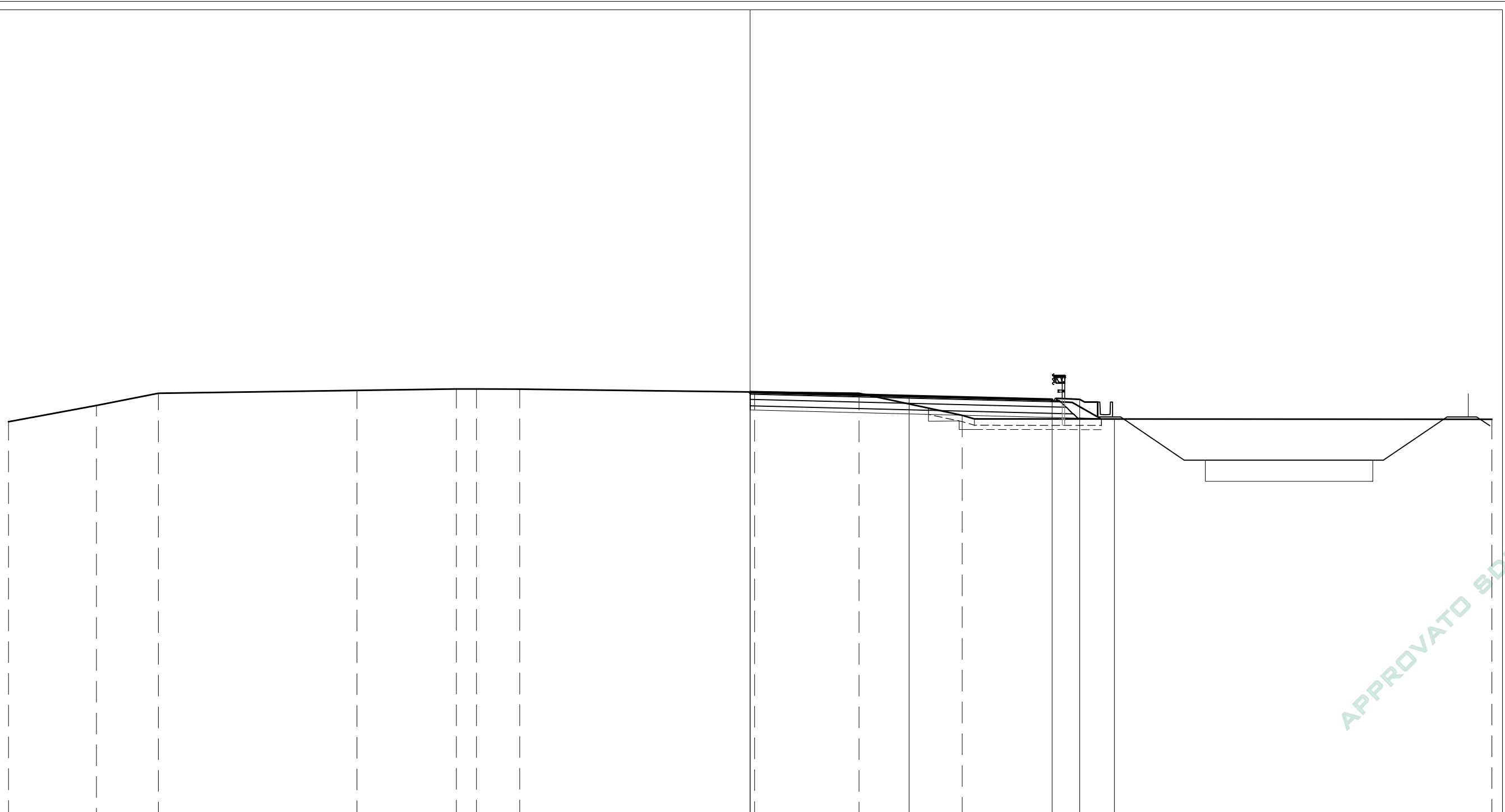
Società di Progetto
Brebemi SpA

PROFILO A4_BB

SEZIONE A4_BB-18

PROGR. 320.00

BASE	
BA1	3.70 m ²
BINDER	
BI1	0.88 m ²
BONIFICA	
BO1	1.20 m ²
MISTO CEMENTATO	
CE1	4.53 m ²
DRENAGGIO FOSSI	
DF1	7.90 m ²
MISTO GRANULARE	
GR1	3.08 m ²
RILEVATO ARGINELLI	
RA1	0.60 m ²
RILEVATO	
RI1	0.55 m ²
SCAVO	
SC1	6.78 m ²
SCAVO FOSSI	
SF1	23.69 m ²
USURA	
US1	0.56 m ²
VEGETALE SCARPATE	
VE1	0.60 m ²
VEGETALE FOSSI	
VF1	0.11 m ²
VF2	0.18 m ²
Totale:	0.29 m ²
DEMOLIZIONE PAVIMENTAZIONE	
d1	3.83 m
GRADONATURA	
gr1	2.23 m
IDROSEMINA	
id1	5.77 m
id2	4.10 m
id3	1.98 m
Totale:	11.85 m
SCOTICO	
sc1	8.17 m



PARZIALI TERRENO	4.15	2.92	9.38	4.69	0.94	2.04	11.09	4.92	4.88	24.99		
QUOTE TERRENO	125.76	126.52	127.10	127.23	127.30	127.30	127.30	127.16	127.10	126.06	125.87	
PROGRESSIVE PROGETTO							0.00	7.50	7.50	14.25	15.55	17.18
PARZIALI PROGETTO								7.50	6.75	1.30	1.63	
QUOTE PROGETTO							127.16	126.97	126.80	126.81	125.88	

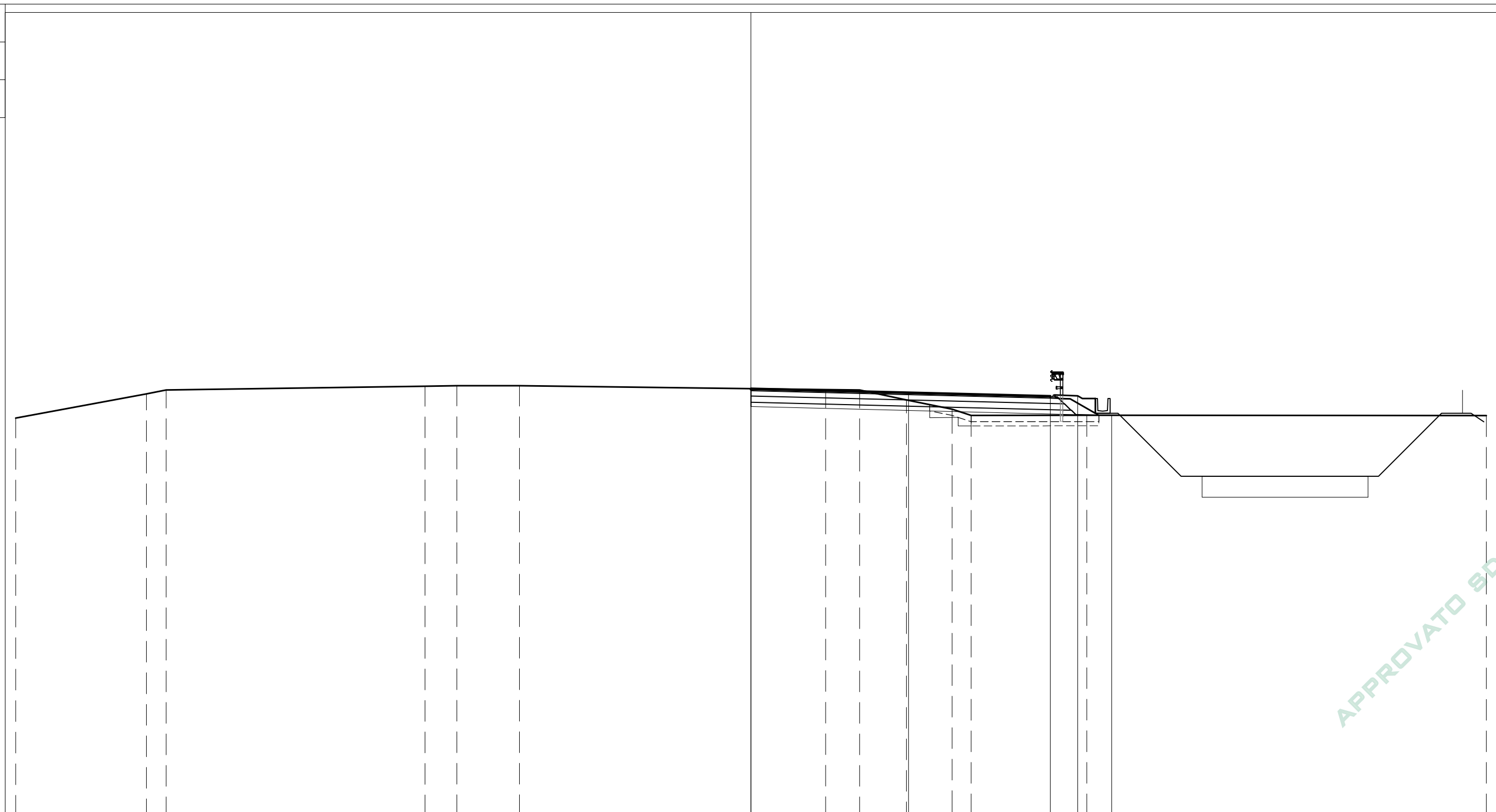
Società di Progetto
Brebemi SpA

PROFILO A4_BB

SEZIONE A4_BB-19

PROGR. 340.00

BASE	
BA1	3.70 m ²
BINDER	
BI1	0.87 m ²
BONIFICA	
BO1	1.21 m ²
MISTO CEMENTATO	
CE1	4.52 m ²
DRENAGGIO FOSSI	
DF1	7.90 m ²
MISTO GRANULARE	
GR1	3.07 m ²
RILEVATO ARGINELLI	
RA1	0.61 m ²
RILEVATO	
RI1	0.52 m ²
SCAVO	
SC1	6.80 m ²
SCAVO FOSSI	
SF1	35.60 m ²
USURA	
US1	0.57 m ²
VEGETALE SCARPATE	
VE1	0.59 m ²
VEGETALE FOSSI	
VF1	0.11 m ²
VF2	0.17 m ²
Totale:	0.28 m ²
DEMOLIZIONE PAVIMENTAZIONE	
d1	3.87 m
GRADONATURA	
gr1	2.04 m
IDROSEMINA	
id1	6.37 m
id2	4.62 m
id3	1.97 m
Totale:	12.96 m
SCOTICO	
sc1	8.05 m



PARZIALI TERRENO	6.22	0.95	12.31	1.52	2.98	14.57	1.62	2.23	2.17	0.91	5.50	19.02	
QUOTE TERRENO	125.89	127.05	127.23	127.41	127.43	127.43	127.25	127.23	126.76	126.32	126.03	126.03	126.02
PROGRESSIVE PROGETTO						0.00			7.50		14.25	15.55	17.17
PARZIALI PROGETTO							7.50			6.75	1.30	1.62	
QUOTE PROGETTO						127.30			127.11		126.94	126.95	126.03

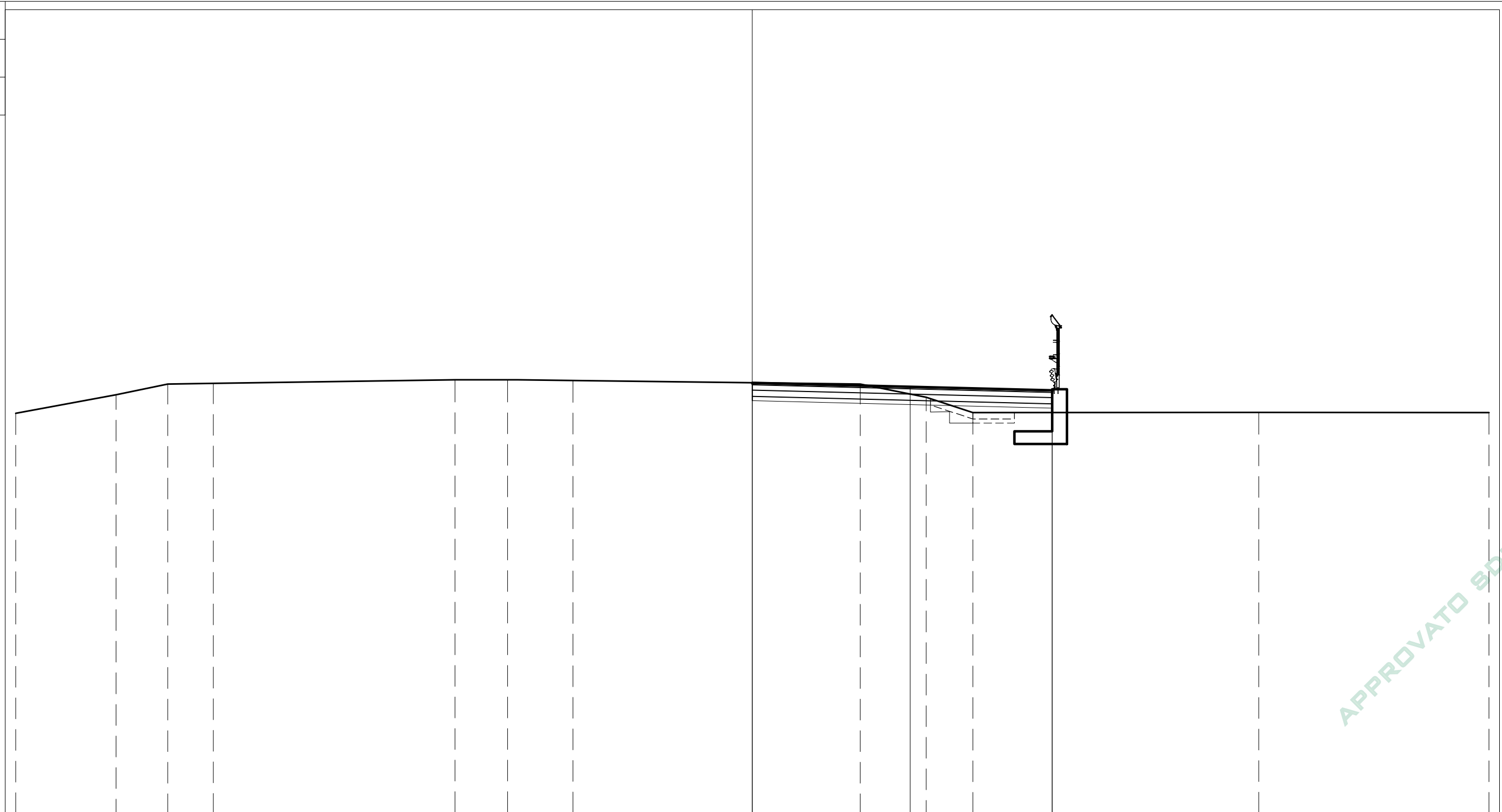
Società di Progetto
Brebemi SpA

PROFILO A4_BB

SEZIONE A4_BB-20

PROGR. 360.00

BASE	
BA1	3.56 m ²
BINDER	
BI1	0.86 m ²
BONIFICA	
BO1	0.40 m ²
MISTO CEMENTATO	
CE1	4.28 m ²
MISTO GRANULARE	
GR1	2.85 m ²
RILEVATO	
RI1	1.17 m ²
SCAVO	
SC1	6.74 m ²
USURA	
US1	0.57 m ²
DEMOLIZIONE PAVIMENTAZIONE	
d1	3.83 m
GRADONATURA	
gr1	2.12 m
SCOTICO	
sc1	3.98 m



PARZIALI TERRENO	4.77	2.46	2.17	11.47	2.50	3.11	13.65	3.13	2.22	13.58	10.94	
QUOTE TERRENO	126.03	126.91	127.42	127.46	127.62	127.62	127.59	127.42	126.79	126.06	126.07	126.06
PROGRESSIVE PROGETTO							0.00	7.50	7.50	14.25	14.25	
PARZIALI PROGETTO								7.50	6.75			
QUOTE PROGETTO							127.48	127.29	126.06	127.13		

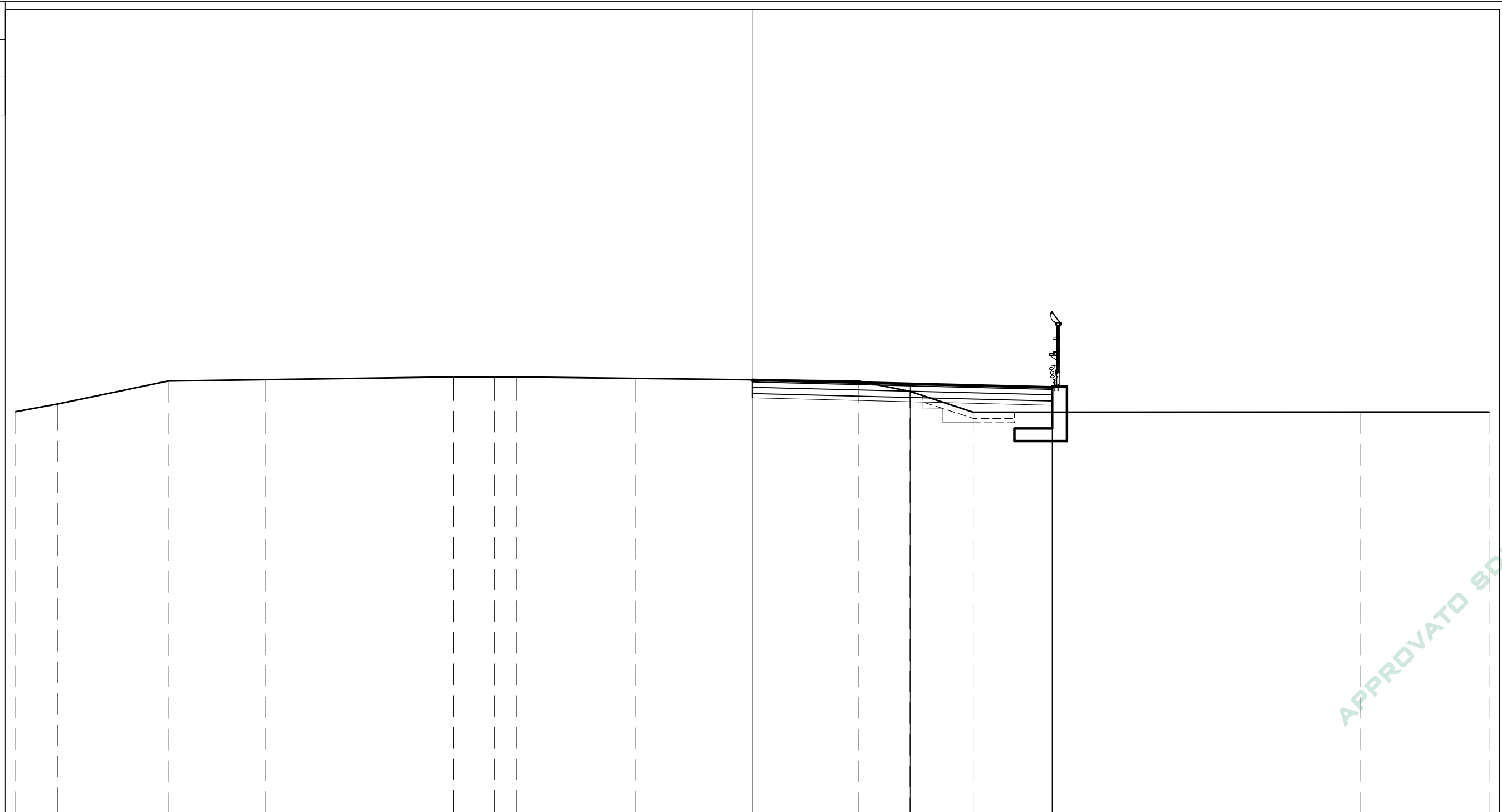
Società di Progetto
Brebemi SpA

PROFILO A4_BB

SEZIONE A4_BB-21

PROGR. 371.93

BASE	
BA1	3.57 m ²
BINDER	
BI1	0.85 m ²
BONIFICA	
BO1	0.39 m ²
MISTO CEMENTATO	
CE1	4.20 m ²
MISTO GRANULARE	
GR1	2.85 m ²
RILEVATO	
RI1	1.72 m ²
SCAVO	
SC1	6.59 m ²
USURA	
US1	0.57 m ²
DEMOLIZIONE PAVIMENTAZIONE	
d1	3.76 m
GRADONATURA	
gr1	2.52 m
SCOTICO	
sc1	4.34 m



PARZIALI TERRENO	1.99	5.25	4.64	8.92	1.95	1.04	5.65	10.62	2.43	3.01	18.40	6.10	
QUOTE TERRENO	126.11	126.48	127.56	127.63	127.76	127.76	127.76	127.69	127.56	127.07	126.08	126.09	126.09
PROGRESSIVE PROGETTO								0.00		7.50		14.25	14.25
PARZIALI PROGETTO									7.50		6.75		
QUOTE PROGETTO								127.62		127.43		126.09	127.26

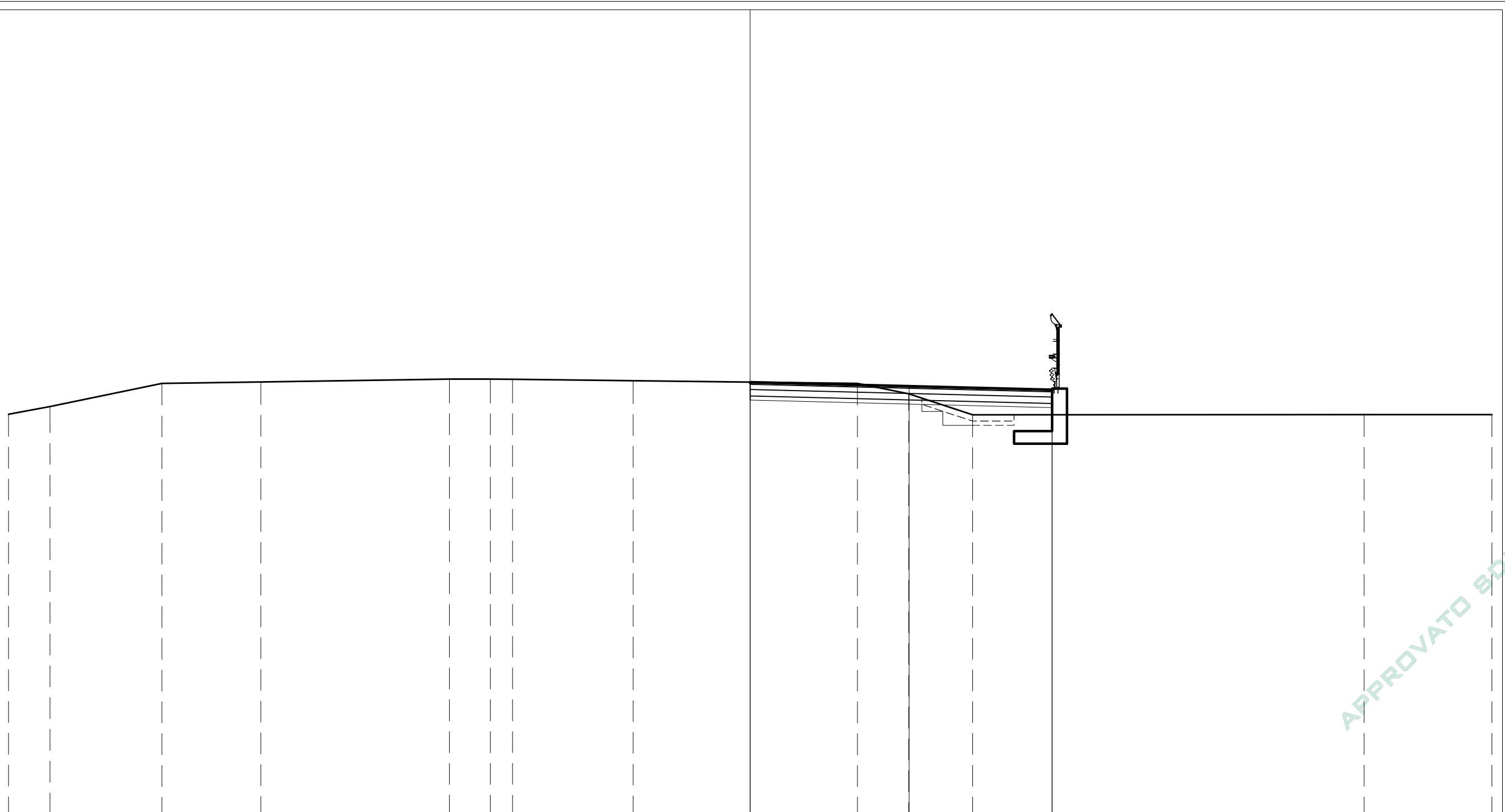
Società di Progetto
Brebemi SpA

PROFILO A4_BB

SEZIONE A4_BB-22

PROGR. 372.09

- BASE 3.57 m²
- BA1
- BINDER 0.85 m²
- BI1
- BONIFICA 0.39 m²
- BO1
- MISTO CEMENTATO 4.27 m²
- CE1
- MISTO GRANULARE 2.85 m²
- GR1
- RILEVATO 1.71 m²
- RI1
- SCAVO 6.53 m²
- SC1
- USURA 0.57 m²
- US1
- DEMOLIZIONE PAVIMENTAZIONE 3.76 m
- d1
- GRADONATURA 2.52 m
- gr1
- SCOTICO 4.35 m
- sc1



APPROVATO SDP

PARZIALI TERRENO	1.96	5.28	4.67	8.89	1.94	1.05	5.69	10.58	2.42	3.02	18.47	6.03	
QUOTE TERRENO	126.11	126.47	127.56	127.63	127.76	127.76	127.76	127.69	127.56	127.07	126.09	126.09	126.09
PROGRESSIVE PROGETTO								0.00		7.50		14.25	14.25
PARZIALI PROGETTO									7.50		6.75		
QUOTE PROGETTO								127.62		127.43		126.09	127.27

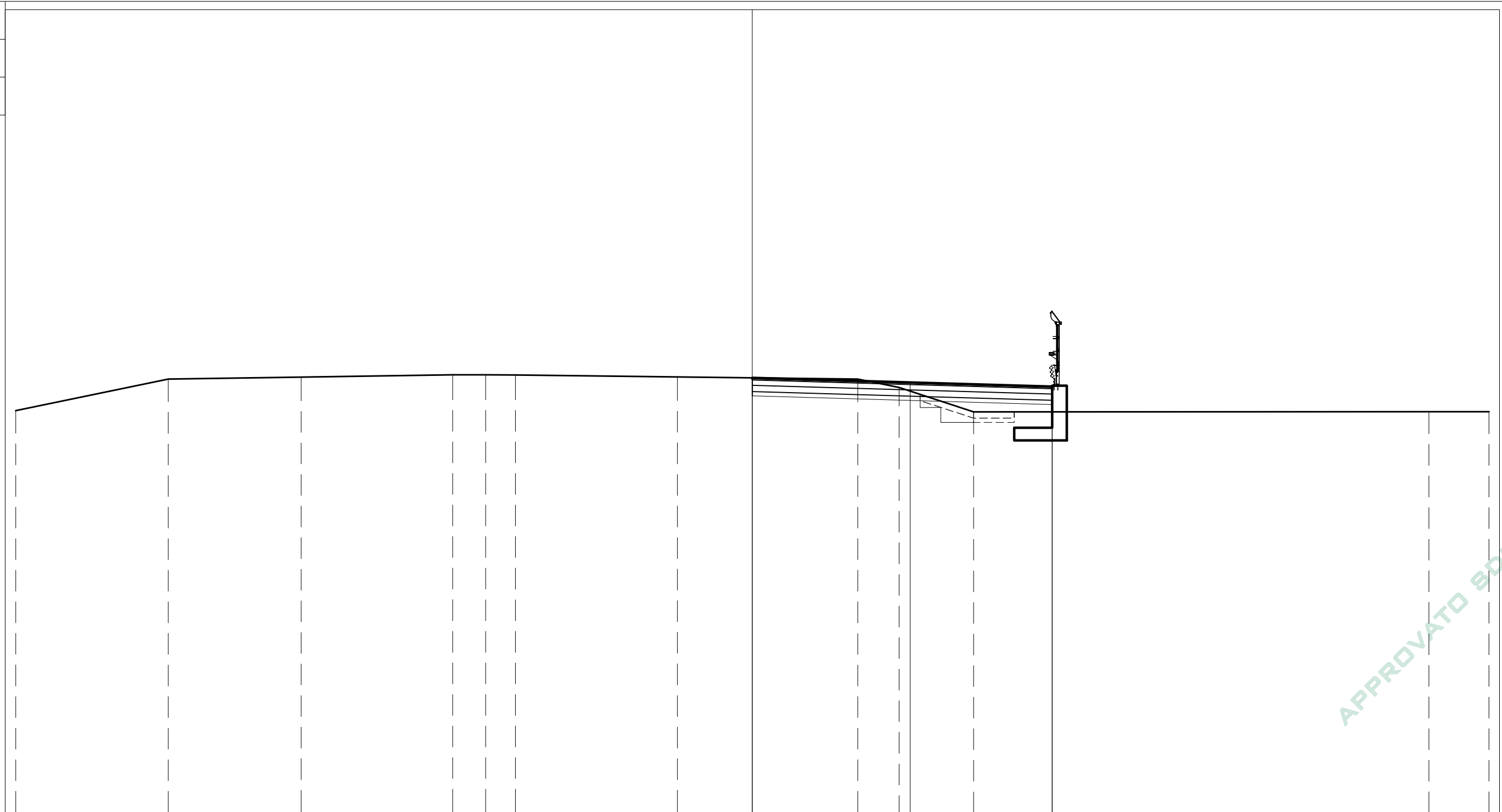
Società di Progetto
Brebemi SpA

PROFILO A4_BB

SEZIONE A4_BB-23

PROGR. 380.00

BASE	
BA1	3.56 m ²
BINDER	
BI1	0.85 m ²
BONIFICA	
BO1	0.38 m ²
MISTO CEMENTATO	
CE1	4.27 m ²
MISTO GRANULARE	
GR1	2.78 m ²
RILEVATO	
RI1	1.85 m ²
SCAVO	
SC1	6.57 m ²
USURA	
US1	0.57 m ²
DEMOLIZIONE PAVIMENTAZIONE	
d1	3.71 m
GRADONATURA	
gr1	2.67 m
SCOTICO	
sc1	4.47 m



APPROVATO SOP

PARZIALI TERRENO	7.25	6.32	7.19	1.57	1.41	7.70	8.57	1.97	3.53	21.64	2.85	
QUOTE TERRENO	126.16	127.66	127.75	127.86	127.86	127.86	127.76	127.65	127.26	126.10	126.11	126.11
PROGRESSIVE PROGETTO							0.00		7.50		14.24	14.24
PARZIALI PROGETTO								7.50		6.74	Società di Progetto Brebemi SpA	
QUOTE PROGETTO							127.71		127.49		126.10	127.30

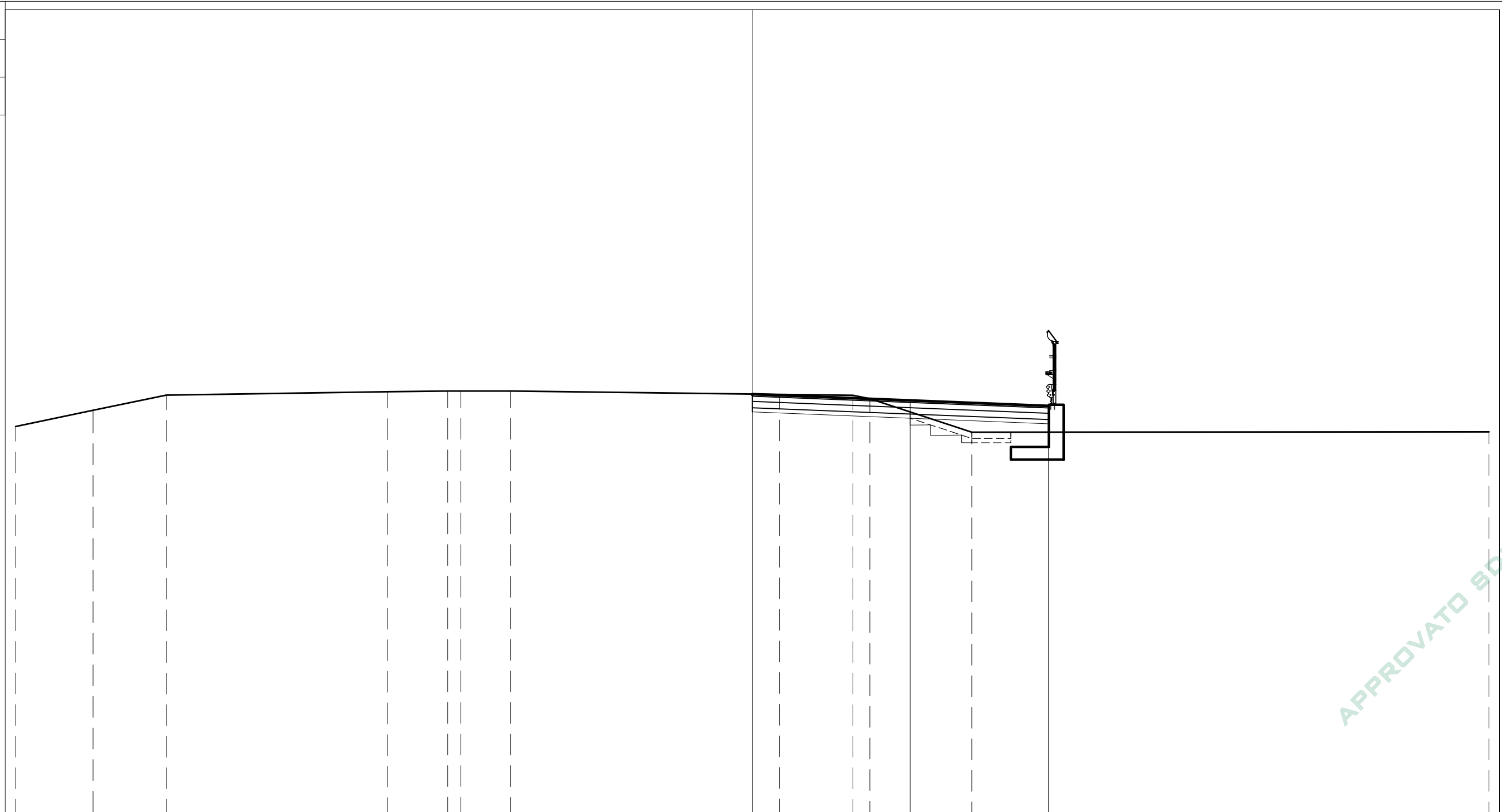
[Handwritten signature]

PROFILO A4_BB

SEZIONE A4_BB-24

PROGR. 400.00

BASE	
BA1	3.52 m ²
BINDER	
BI1	0.84 m ²
BONIFICA	
BO1	0.37 m ²
MISTO CEMENTATO	
CE1	4.23 m ²
MISTO GRANULARE	
GR1	2.81 m ²
RILEVATO	
RI1	2.21 m ²
SCAVO	
SC1	6.37 m ²
USURA	
US1	0.56 m ²
DEMOLIZIONE PAVIMENTAZIONE	
d1	3.48 m
GRADONATURA	
gr1	3.08 m
SCOTICO	
sc1	4.78 m



PARZIALI TERRENO	3.68	3.48	10.51	2.86	0.63	2.35	12.78	3.49	0.81	4.84	24.57	
QUOTE TERRENO	126.40	127.17	127.89	128.05	128.09	128.09	128.09	127.93	127.89	127.73	126.14	126.15
PROGRESSIVE PROGETTO							0.00			7.50	14.08	14.08
PARZIALI PROGETTO								7.50		6.58		
QUOTE PROGETTO							127.95			127.65	126.14	127.38

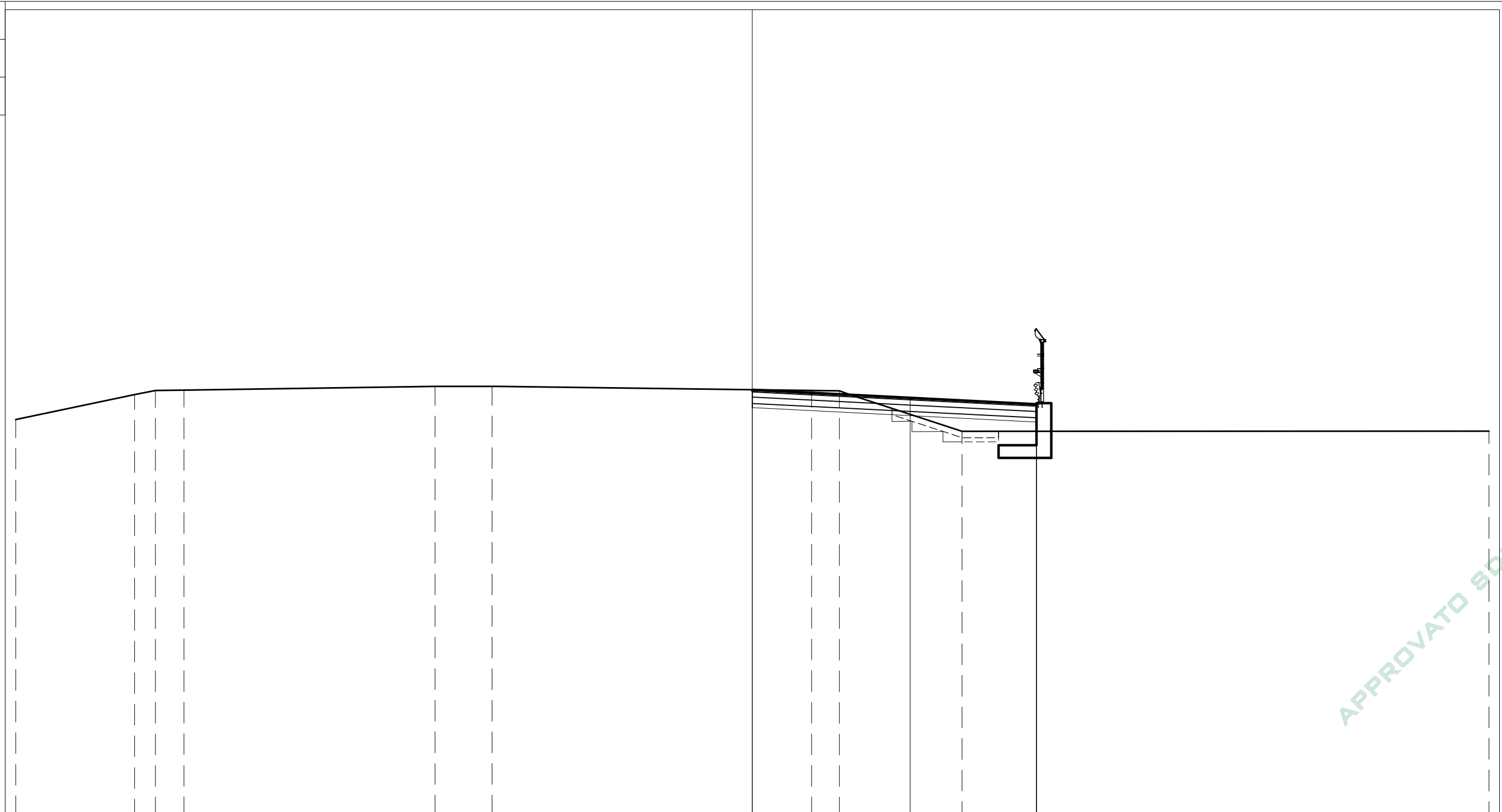
Società di Progetto
Brebemi SpA

PROFILO A4_BB

SEZIONE A4_BB-25

PROGR. 420.00

BASE	
BA1	3.38 m ²
BINDER	
BI1	0.81 m ²
BONIFICA	
BO1	0.34 m ²
MISTO CEMENTATO	
CE1	4.05 m ²
MISTO GRANULARE	
GR1	2.70 m ²
RILEVATO	
RI1	2.59 m ²
SCAVO	
SC1	5.65 m ²
USURA	
US1	0.53 m ²
DEMOLIZIONE PAVIMENTAZIONE	
d1	2.84 m
GRADONATURA	
gr1	3.49 m
SCOTICO	
sc1	5.06 m



APPROVATO SOP

PARZIALI TERRENO	5.65	0.99	1.36	11.93	2.70	15.18	1.33	5.82	25.04		
QUOTE TERRENO	126.74	127.92	128.11	128.13	128.31	128.31	128.12	128.10	126.17	126.18	
PROGRESSIVE PROGETTO						0.00		7.50		13.50	13.50
PARZIALI PROGETTO							7.50		6.00		
QUOTE PROGETTO						128.15		127.77		126.18	127.47

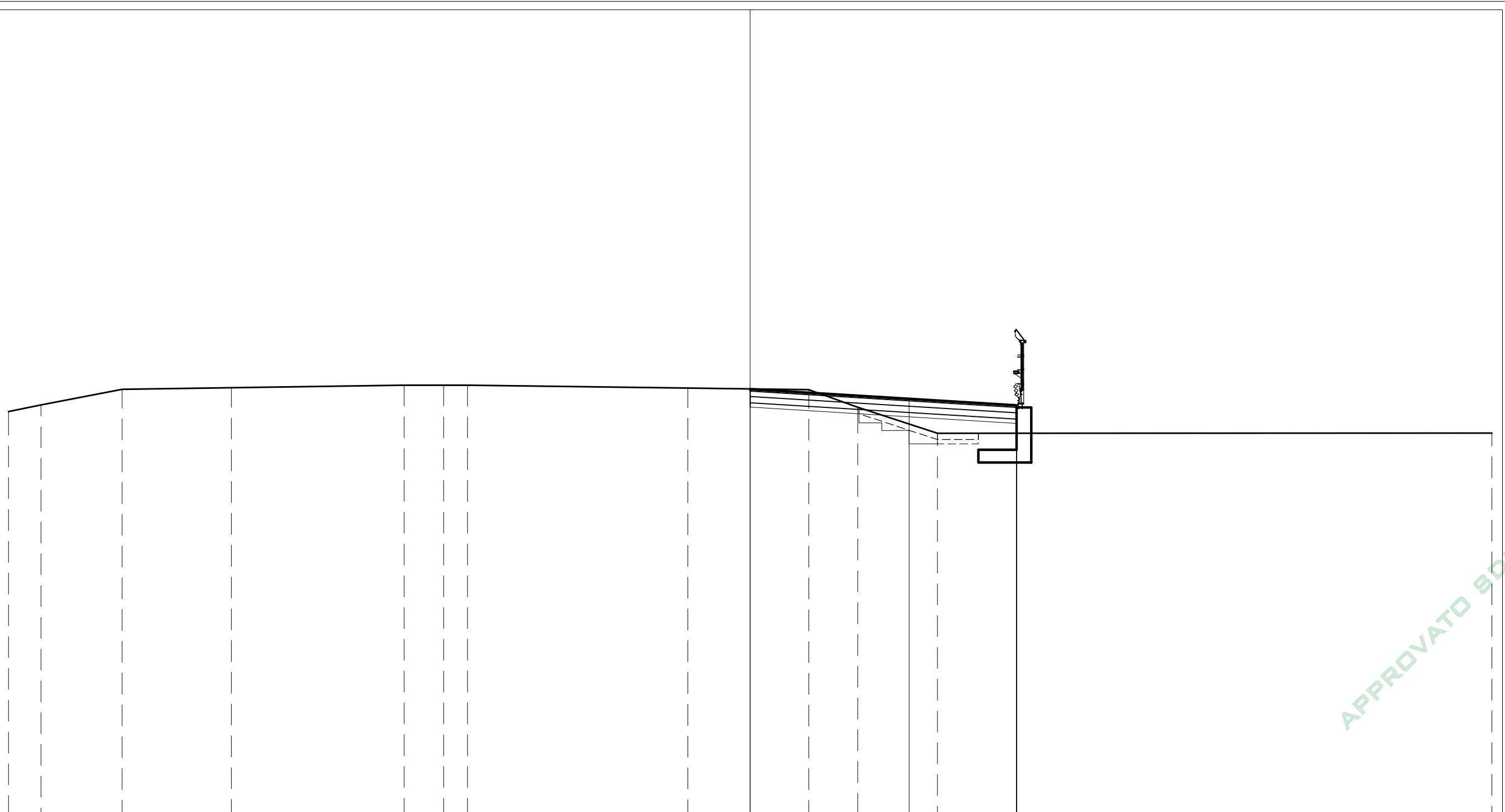
Società di Progetto
Brebemi SpA

PROFILO A4_BB

SEZIONE A4_BB-26

PROGR. 440.00

- BASE 3.14 m²
- BA1
- BINDER 0.76 m²
- BI1
- BONIFICA 0.39 m²
- BO1
- MISTO CEMENTATO 3.77 m²
- CE1
- MISTO GRANULARE 2.51 m²
- GR1
- RILEVATO 3.10 m²
- RI1
- SCAVO 4.18 m²
- SC1
- USURA 0.50 m²
- US1
- DEMOLIZIONE PAVIMENTAZIONE 1.46 m
- d1
- GRADONATURA 3.90 m
- gr1
- SCOTICO 5.64 m
- sc1

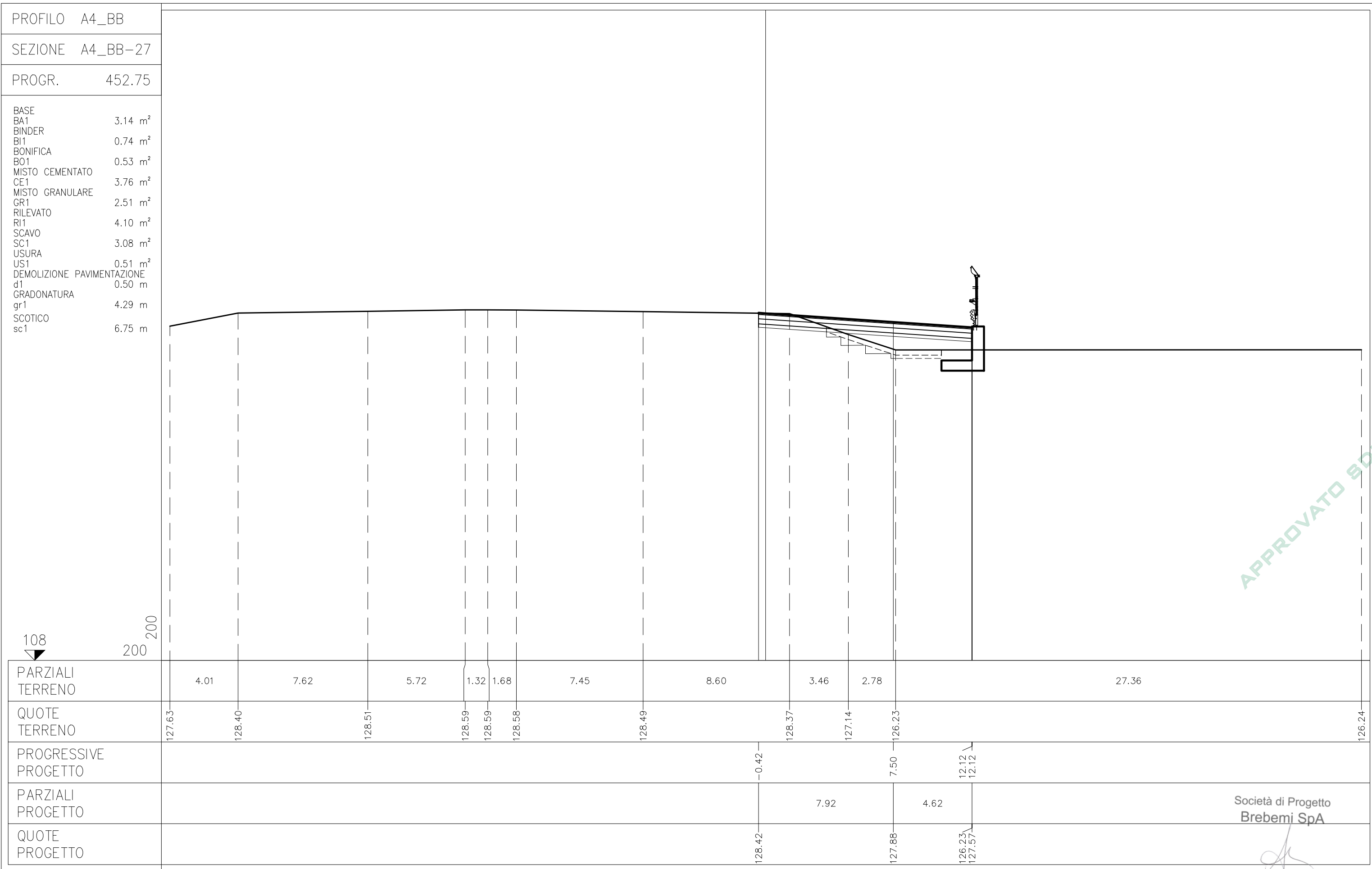


108
200
200

PARZIALI TERRENO	1.53	3.83	5.16	8.15	1.86	1.13	10.40	5.70	2.32	3.75	26.17	
QUOTE TERRENO	127.23	127.55	128.29	128.36	128.48	128.48	128.47	128.34	128.26	127.44	126.21	126.22
PROGRESSIVE PROGETTO								0.00		7.50	12.57	12.57
PARZIALI PROGETTO									7.50		5.07	
QUOTE PROGETTO								128.30		127.84	126.21	127.53

APPROVATO SOP

Società di Progetto
Brebemi SpA



APPROVATO SOP

PROFILO A4_BB

SEZIONE A4_BB-28

PROGR. 460.00

BASE	
BA1	3.16 m ²
BINDER	
BI1	0.75 m ²
BONIFICA	
BO1	1.00 m ²
MISTO CEMENTATO	
CE1	3.78 m ²
MISTO GRANULARE	
GR1	2.52 m ²
RILEVATO	
RI1	5.13 m ²
SCAVO	
SC1	2.25 m ²
USURA	
US1	0.51 m ²
GRADONATURA	
gr1	4.61 m
SCOTICO	
sc1	7.71 m



APPROVATO SOP

PARZIALI TERRENO	3.01	9.04	4.33	1.01	2.00	5.74	10.30	4.10	2.23	28.24		
QUOTE TERRENO	127.89	128.47	128.59	128.65	128.65	128.65	128.57	128.43	126.97	126.25	126.25	
PROGRESSIVE PROGETTO							-0.70	0.00		7.50	11.90	11.90
PARZIALI PROGETTO							0.70	7.50		4.40		
QUOTE PROGETTO							128.49	128.44	127.93	126.25	127.63	

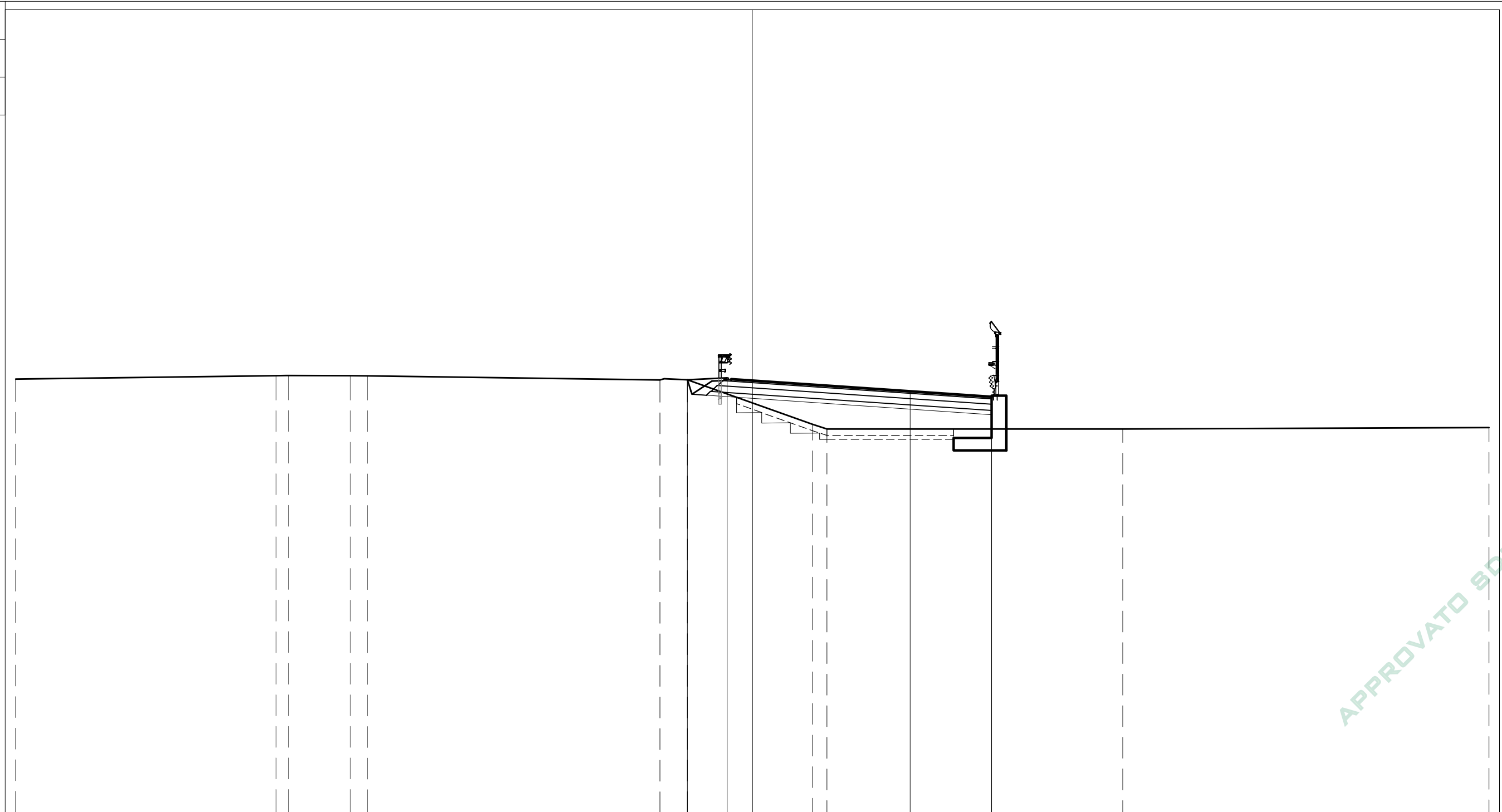
Società di Progetto
Brebemi SpA

PROFILO A4_BB

SEZIONE A4_BB-29

PROGR. 480.00

BASE	
BA1	3.22 m ²
BINDER	
BI1	0.78 m ²
BONIFICA	
BO1	1.21 m ²
MISTO CEMENTATO	
CE1	3.96 m ²
MISTO GRANULARE	
GR1	2.68 m ²
RILEVATO ARGINELLI	
RA1	0.41 m ²
RILEVATO	
RI1	10.14 m ²
SCAVO	
SC1	0.72 m ²
USURA	
US1	0.49 m ²
VEGETALE SCARPATE	
VE1	0.54 m ²
GRADONATURA	
gr1	4.54 m
IDROSEMINA	
id1	1.89 m
SCOTICO	
sc1	10.32 m



APPROVATO SDP

PARZIALI TERRENO	12.37	0.60	2.93	0.81	13.90	1.30	5.95	0.68	14.06	17.40	
QUOTE TERRENO	128.66	128.82 128.83	128.82 128.81		128.61 128.63			126.50 126.28		126.29	126.35
PROGRESSIVE PROGETTO					-3.09	-1.20	0.00		7.50	11.37 11.37	
PARZIALI PROGETTO					1.89	1.20		7.50	3.87		
QUOTE PROGETTO					128.63	128.71 128.59		128.08		126.28 127.82	

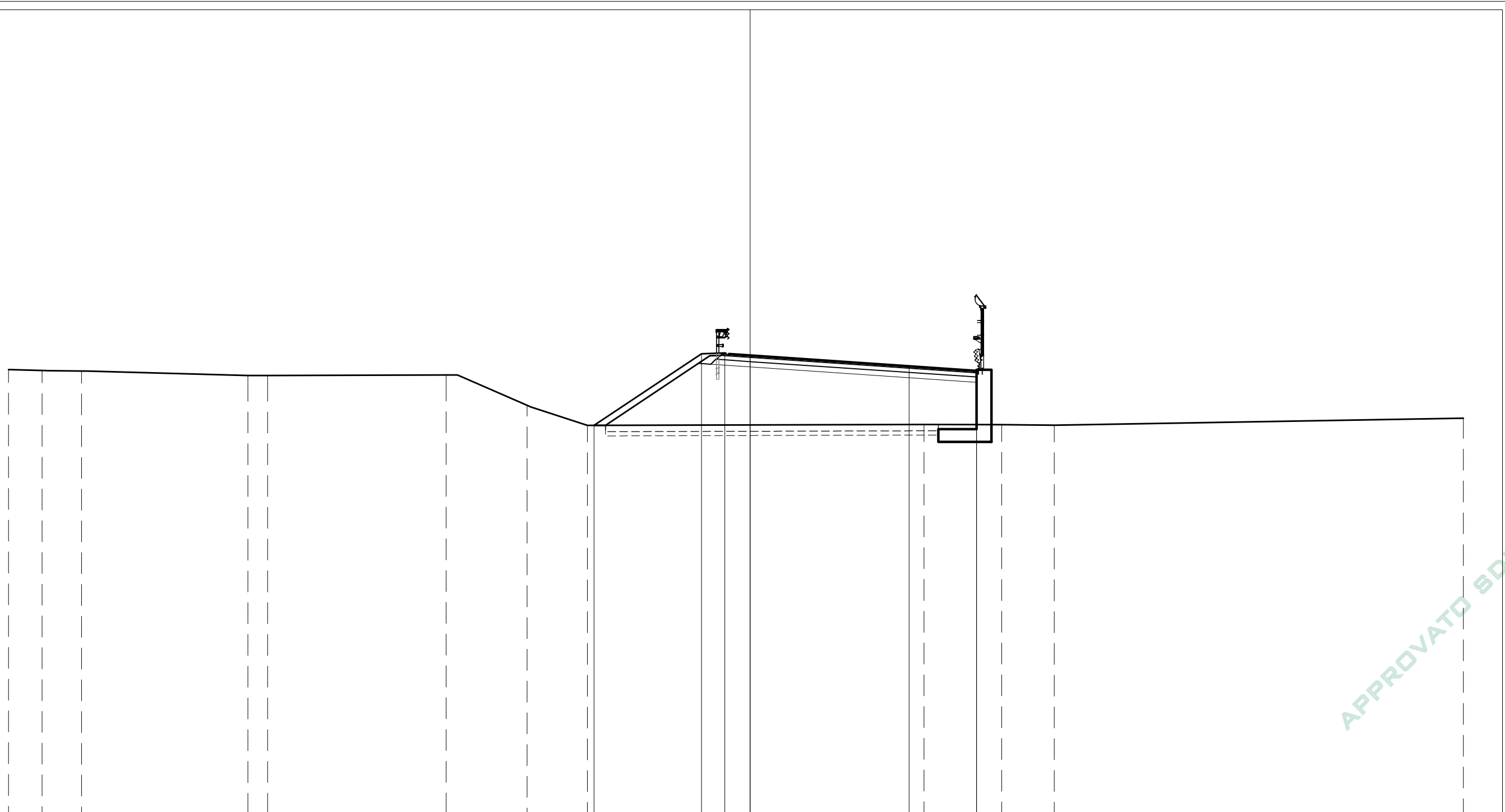
Società di Progetto
Brebemi SpA

PROFILO A4_BB

SEZIONE A4_BB-31

PROGR. 520.00

- BASE 2.42 m²
- BA1 0.72 m²
- BINDER 0.72 m²
- BI1 0.72 m²
- BONIFICA 3.14 m²
- BO1 3.14 m²
- MISTO CEMENTATO 3.10 m²
- CE1 0.22 m²
- RILEVATO ARGINELLI 0.22 m²
- RA1 0.22 m²
- RILEVATO 38.47 m²
- RI1 0.35 m²
- USURA 0.35 m²
- VEGETALE SCARPATE 1.86 m²
- VE1 1.86 m²
- IDROSEMINA 7.19 m
- id1 7.19 m
- SCOTICO 15.71 m
- sc1 15.71 m



APPROVATO SDP

PARZIALI TERRENO	1.59	1.86	7.85	0.93	8.42	3.82	2.85	15.88	3.66	2.48	19.32		
QUOTE TERRENO	128.22	128.17	128.15	127.94	127.94	127.96	126.53	125.58	125.63	125.62	125.59	125.92	
PROGRESSIVE PROGETTO								-7.37	7.50	10.68	10.68		
PARZIALI PROGETTO							5.07	1.10	1.20	7.50	3.18		
QUOTE PROGETTO							125.58	128.96	129.01	128.88	128.37	125.62	128.16

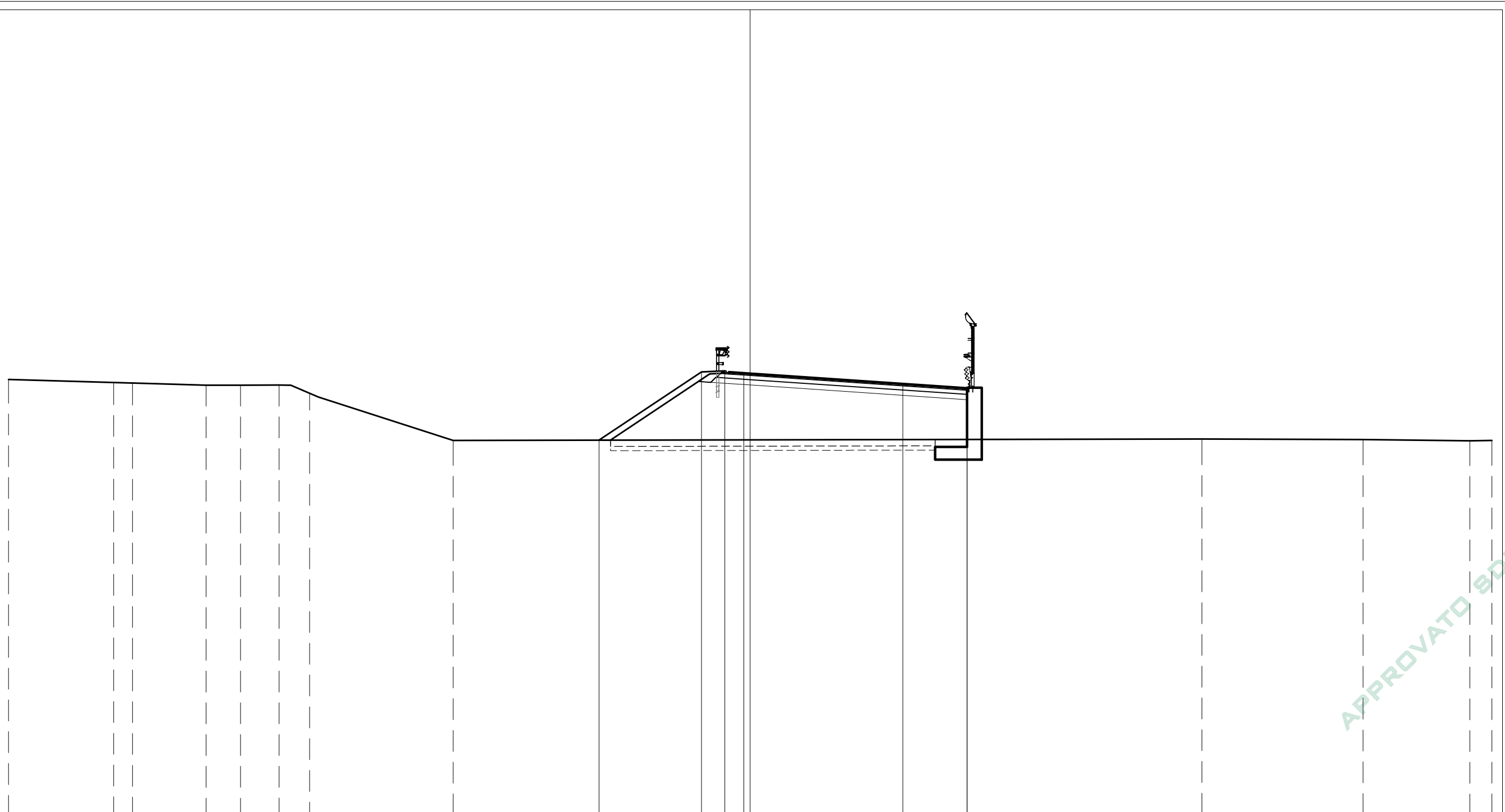
Società di Progetto
Brebemi SpA

PROFILO A4_BB

SEZIONE A4_BB-32

PROGR. 540.00

BASE	
BA1	2.35 m ²
BINDER	
BI1	0.69 m ²
BONIFICA	
BO1	3.07 m ²
MISTO CEMENTATO	
CE1	2.99 m ²
RILEVATO ARGINELLI	
RA1	0.21 m ²
RILEVATO	
RI1	35.03 m ²
USURA	
US1	0.34 m ²
VEGETALE SCARPATE	
VE1	1.83 m ²
IDROSEMINA	
id1	6.90 m
SCOTICO	
sc1	15.32 m



APPROVATO SOP

PARZIALI TERRENO	4.97	0.89	3.46	1.63	1.82	1.44	6.77		35.34		7.60	5.04	1.04			
QUOTE TERRENO	128.75	128.61	128.58	128.48	128.48	128.48	128.10	125.87			125.94	125.92	125.86	125.87		
PROGRESSIVE PROGETTO								-7.13		-2.30	-1.20	-0.30		7.20	10.23	10.23
PARZIALI PROGETTO								4.83	1.10	0.90	7.50	3.03				
QUOTE PROGETTO								125.89	129.11	129.15	129.05		128.54	125.94	128.33	

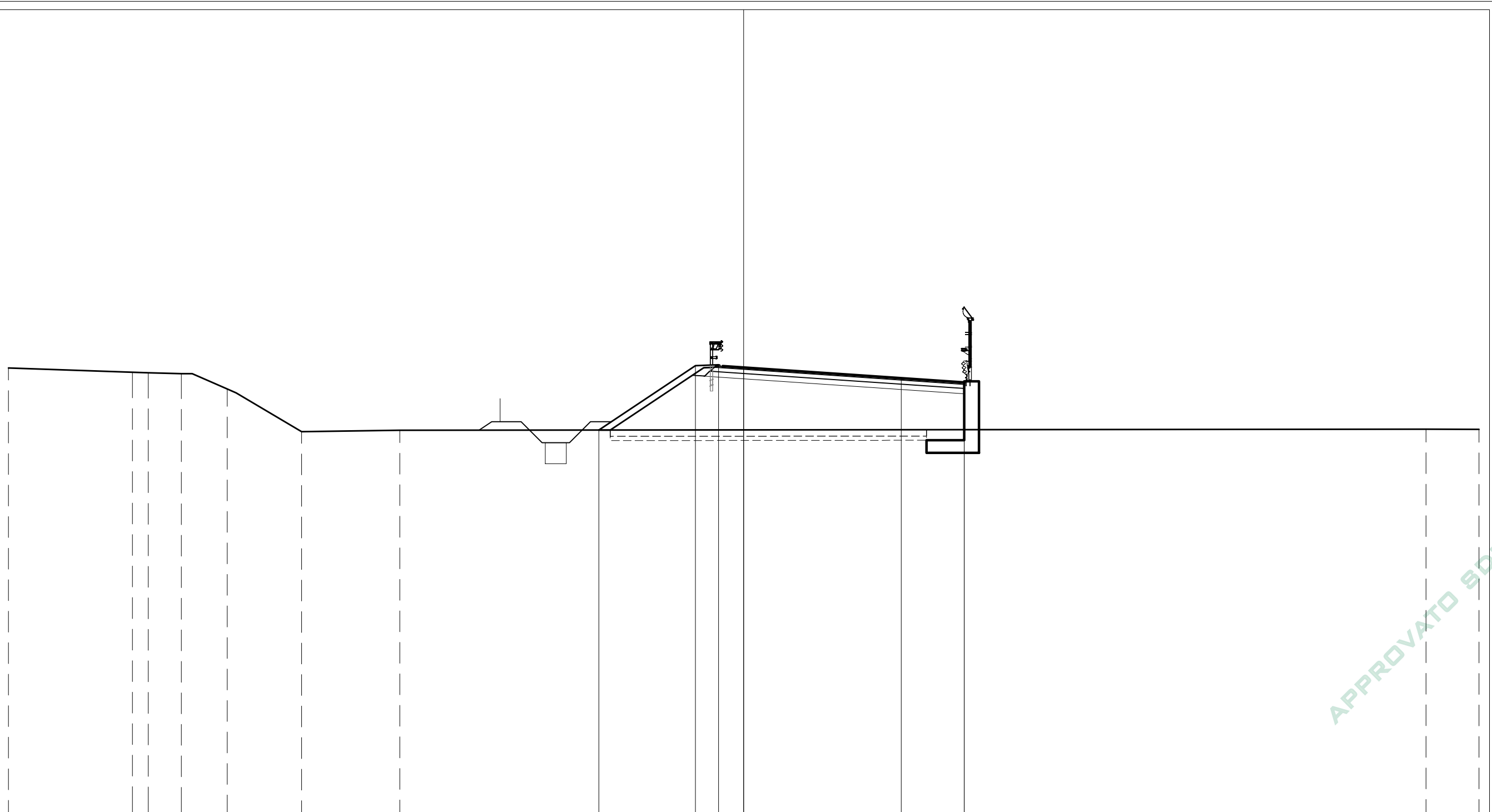
Società di Progetto
Brebemi SpA

PROFILO A4_BB

SEZIONE A4_BB-33

PROGR. 560.00

BASE	
BA1	2.42 m ²
BINDER	
BI1	0.71 m ²
BONIFICA	
BO1	3.01 m ²
MISTO CEMENTATO	
CE1	3.05 m ²
DRENAGGIO FOSSI	
DF1	1.00 m ²
RILEVATO ARGINELLI	
RA1	0.22 m ²
RILEVATO	
RI1	33.05 m ²
SCAVO FOSSI	
SF1	1.13 m ²
USURA	
US1	0.34 m ²
VEGETALE SCARPATE	
VE1	1.75 m ²
VEGETALE FOSSI	
VF1	0.76 m ²
VF2	0.37 m ²
Totale:	1.13 m ²
IDROSEMINA	
id1	5.91 m
id2	2.41 m
id3	3.53 m
Totale:	11.85 m
SCOTICO	
sc1	15.05 m



PARZIALI TERRENO	5.90	0.76	1.57	2.19	3.53	4.68				48.84		2.53			
QUOTE TERRENO	129.15	128.94	128.92	128.87	128.15	126.11	126.18					126.23	126.22		
PROGRESSIVE PROGETTO							-6.90		-2.30	-1.20	0.00		7.50	10.50	10.50
PARZIALI PROGETTO							4.60		1.10	1.20	7.50		3.00		
QUOTE PROGETTO							126.19		129.26	129.30	129.18		128.67	126.21	128.46

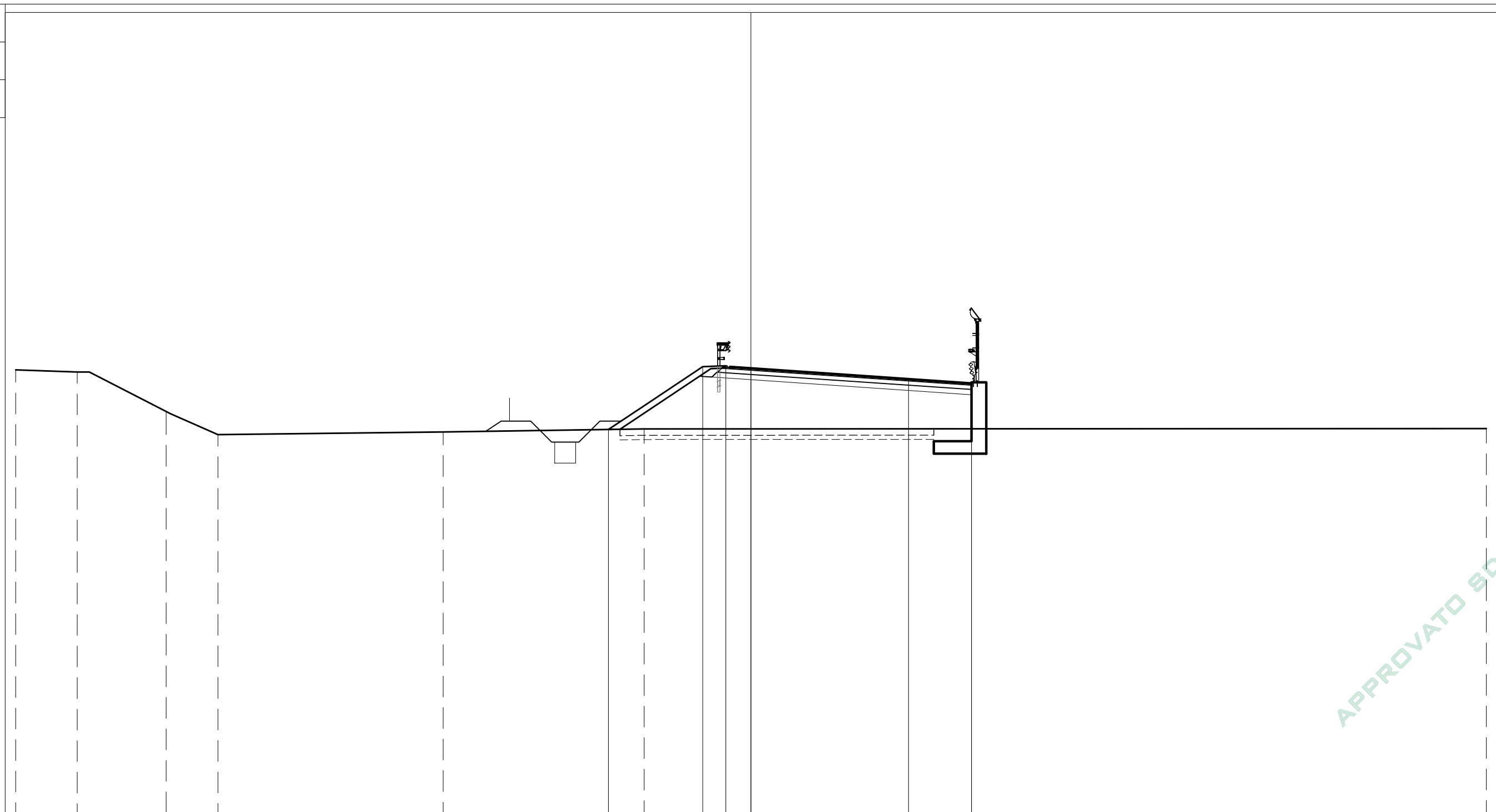
Società di Progetto
Brebemi SpA

PROFILO A4_BB

SEZIONE A4_BB-34

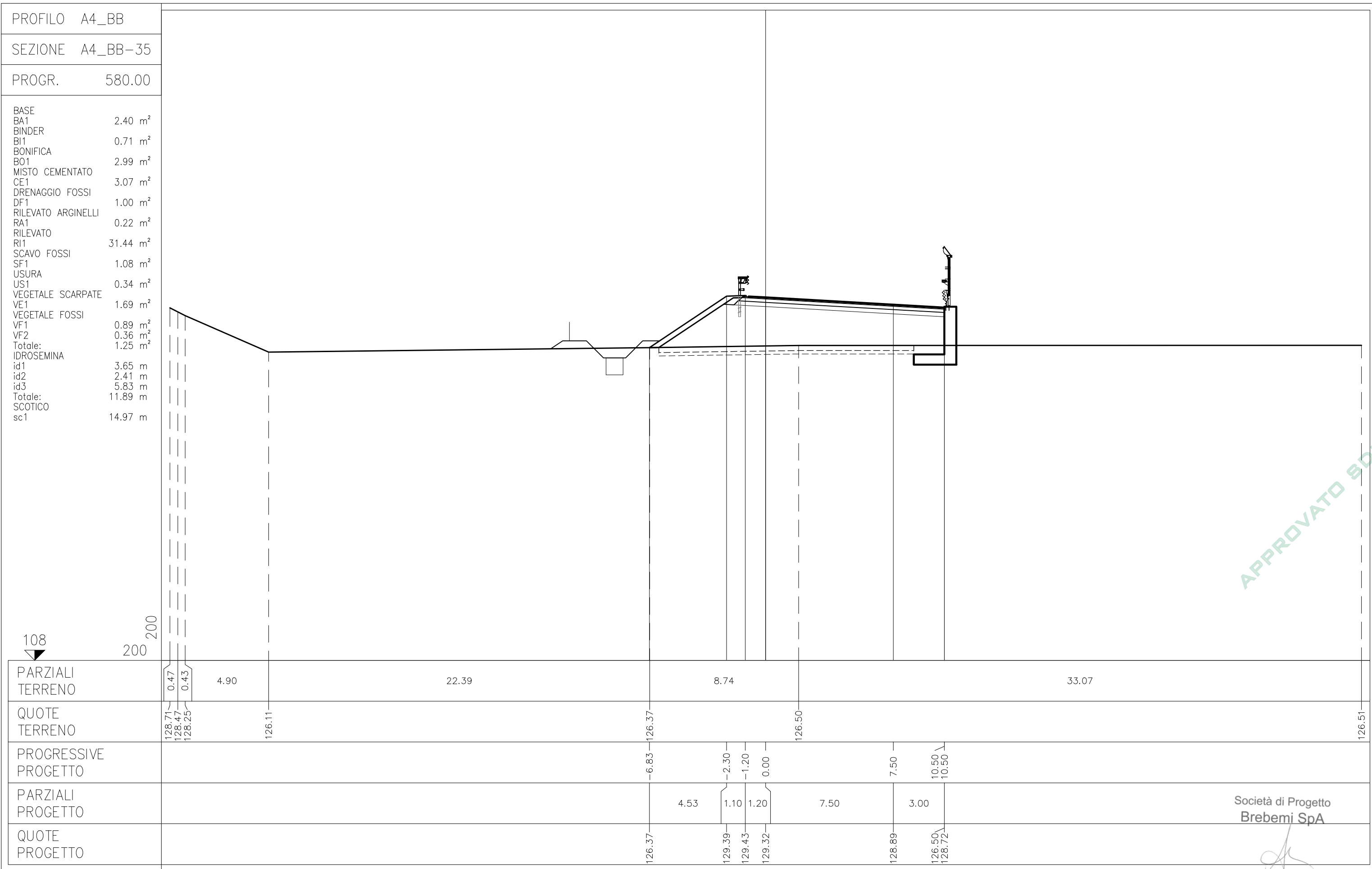
PROGR. 571.95

BASE	
BA1	2.38 m ²
BINDER	
BI1	0.71 m ²
BONIFICA	
BO1	2.98 m ²
MISTO CEMENTATO	
CE1	3.06 m ²
DRENAGGIO FOSSI	
DF1	1.00 m ²
RILEVATO ARGINELLI	
RA1	0.23 m ²
RILEVATO	
RI1	31.51 m ²
SCAVO FOSSI	
SF1	1.06 m ²
USURA	
US1	0.35 m ²
VEGETALE SCARPATE	
VE1	1.68 m ²
VEGETALE FOSSI	
VF1	0.92 m ²
VF2	0.36 m ²
Totale:	1.28 m ²
IDROSEMINA	
id1	3.68 m
id2	2.41 m
id3	5.77 m
Totale:	11.86 m
SCOTICO	
sc1	14.94 m



PARZIALI TERRENO	2.93	4.23	2.47	10.72	9.57	40.08					
QUOTE TERRENO	129.19	129.09	127.21	126.11	126.24	126.38	126.40				
PROGRESSIVE PROGETTO					-6.79	-2.30	-1.20	0.00	7.50	10.50	10.50
PARZIALI PROGETTO					4.49	1.10	1.20	7.50	3.00		
QUOTE PROGETTO					126.35	129.34	129.39	129.26	128.75	126.38	128.55

Società di Progetto
Brebemi SpA



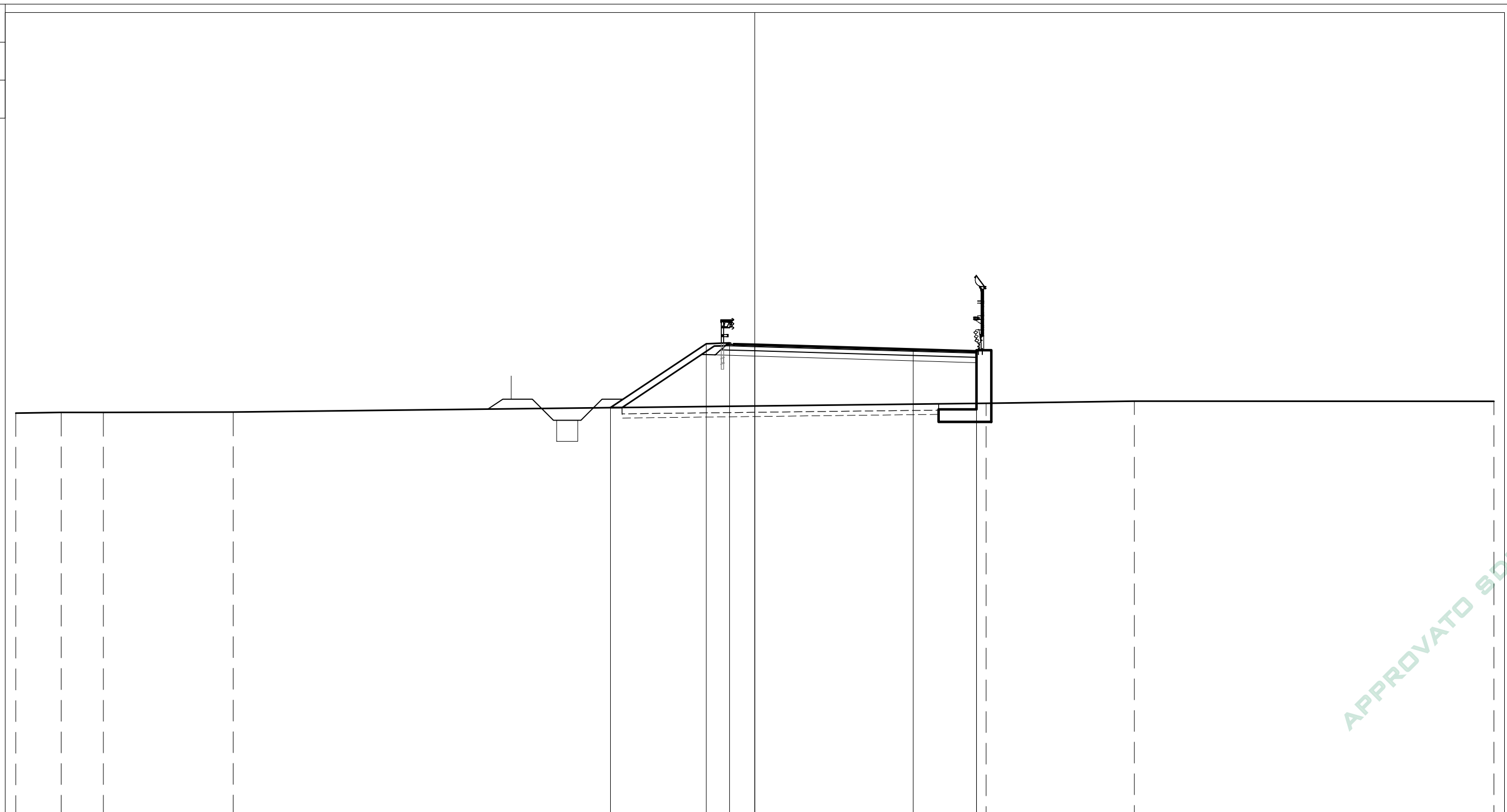
APPROVATO SDP

PROFILO A4_BB

SEZIONE A4_BB-36

PROGR. 600.00

BASE	
BA1	2.40 m ²
BINDER	
BI1	0.72 m ²
BONIFICA	
BO1	3.00 m ²
MISTO CEMENTATO	
CE1	3.07 m ²
DRENAGGIO FOSSI	
DF1	1.00 m ²
RILEVATO ARGINELLI	
RA1	0.25 m ²
RILEVATO	
RI1	33.28 m ²
SCAVO FOSSI	
SF1	1.07 m ²
USURA	
US1	0.36 m ²
VEGETALE SCARPATE	
VE1	1.70 m ²
VEGETALE FOSSI	
VF1	0.90 m ²
VF2	0.36 m ²
Totale:	1.26 m ²
IDROSEMINA	
id1	3.65 m
id2	2.41 m
id3	5.83 m
Totale:	11.89 m
SCOTICO	
sc1	14.99 m



APPROVATO SDP

107
200
200

PARZIALI TERRENO	2.15	2.00	6.15		35.65		7.02	17.03			
QUOTE TERRENO	126.23	126.26	126.26	126.28			126.69	126.79	126.79		
PROGRESSIVE PROGETTO					-6.84	-2.30	-1.20	0.00	7.50	10.50	10.50
PARZIALI PROGETTO					4.54	1.10	1.20	7.50	3.00		
QUOTE PROGETTO					126.49	129.51	129.55	129.47	129.25	126.69	129.16

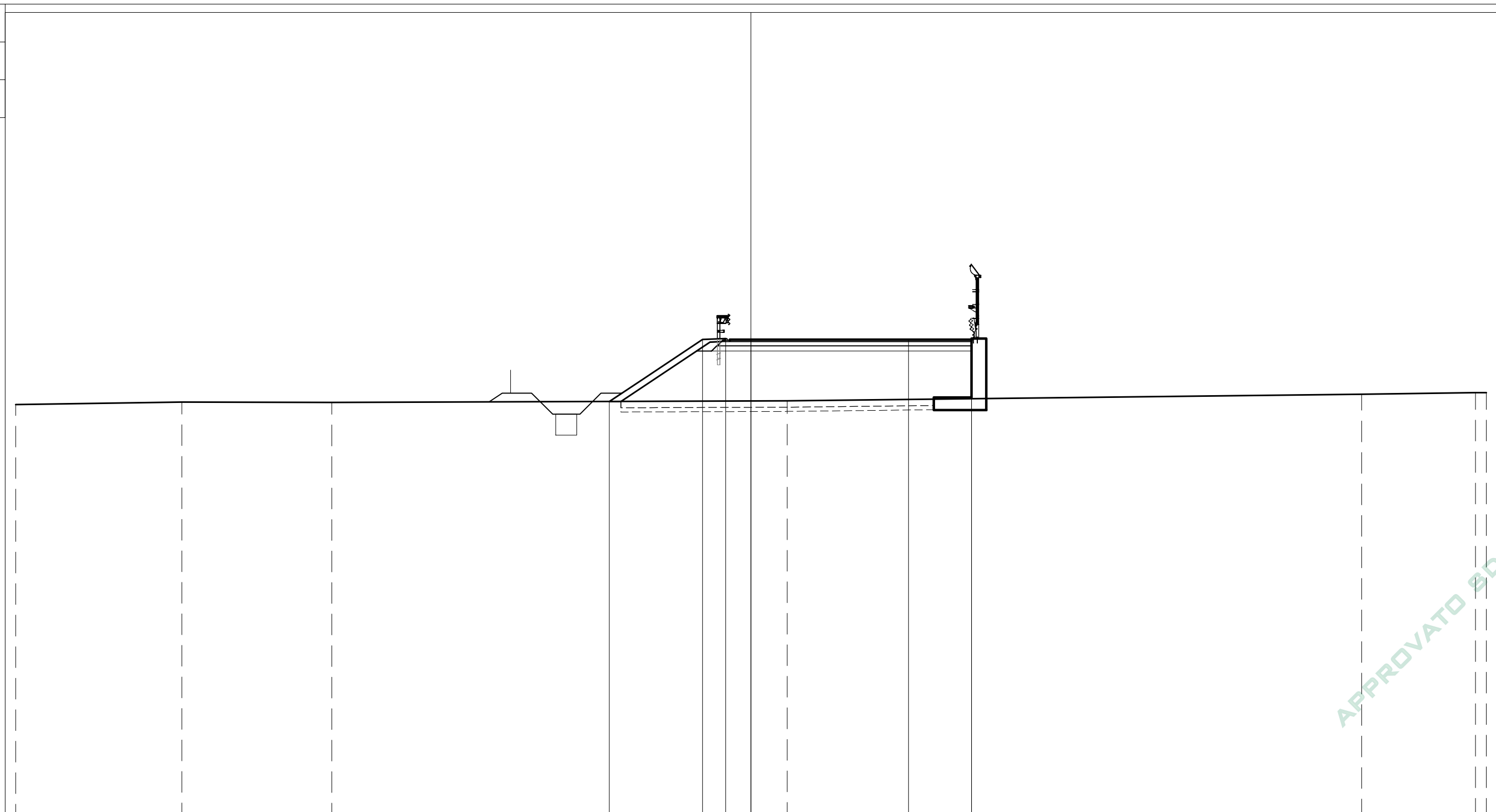
Società di Progetto
Brebemi SpA

PROFILO A4_BB

SEZIONE A4_BB-37

PROGR. 621.65

BASE	
BA1	2.42 m ²
BINDER	
BI1	0.71 m ²
BONIFICA	
BO1	2.99 m ²
MISTO CEMENTATO	
CE1	3.05 m ²
DRENAGGIO FOSSI	
DF1	1.00 m ²
RILEVATO ARGINELLI	
RA1	0.26 m ²
RILEVATO	
RI1	35.04 m ²
SCAVO FOSSI	
SF1	1.13 m ²
USURA	
US1	0.34 m ²
VEGETALE SCARPATE	
VE1	1.72 m ²
VEGETALE FOSSI	
VF1	0.80 m ²
VF2	0.36 m ²
Totale:	1.16 m ²
IDROSEMINA	
id1	3.57 m
id2	2.41 m
id3	5.71 m
Totale:	11.69 m
SCOTICO	
sc1	14.89 m



APPROVATO SDP

PARZIALI TERRENO	7.91	7.14	21.68	27.34	5.41	0.52
QUOTE TERRENO	126.54	126.66	126.64	126.71	127.03	127.11
PROGRESSIVE PROGETTO			-6.74	-2.31	-1.21	-0.01
PARZIALI PROGETTO			4.43	1.10	1.20	7.51
QUOTE PROGETTO			129.68	129.64	129.68	129.63

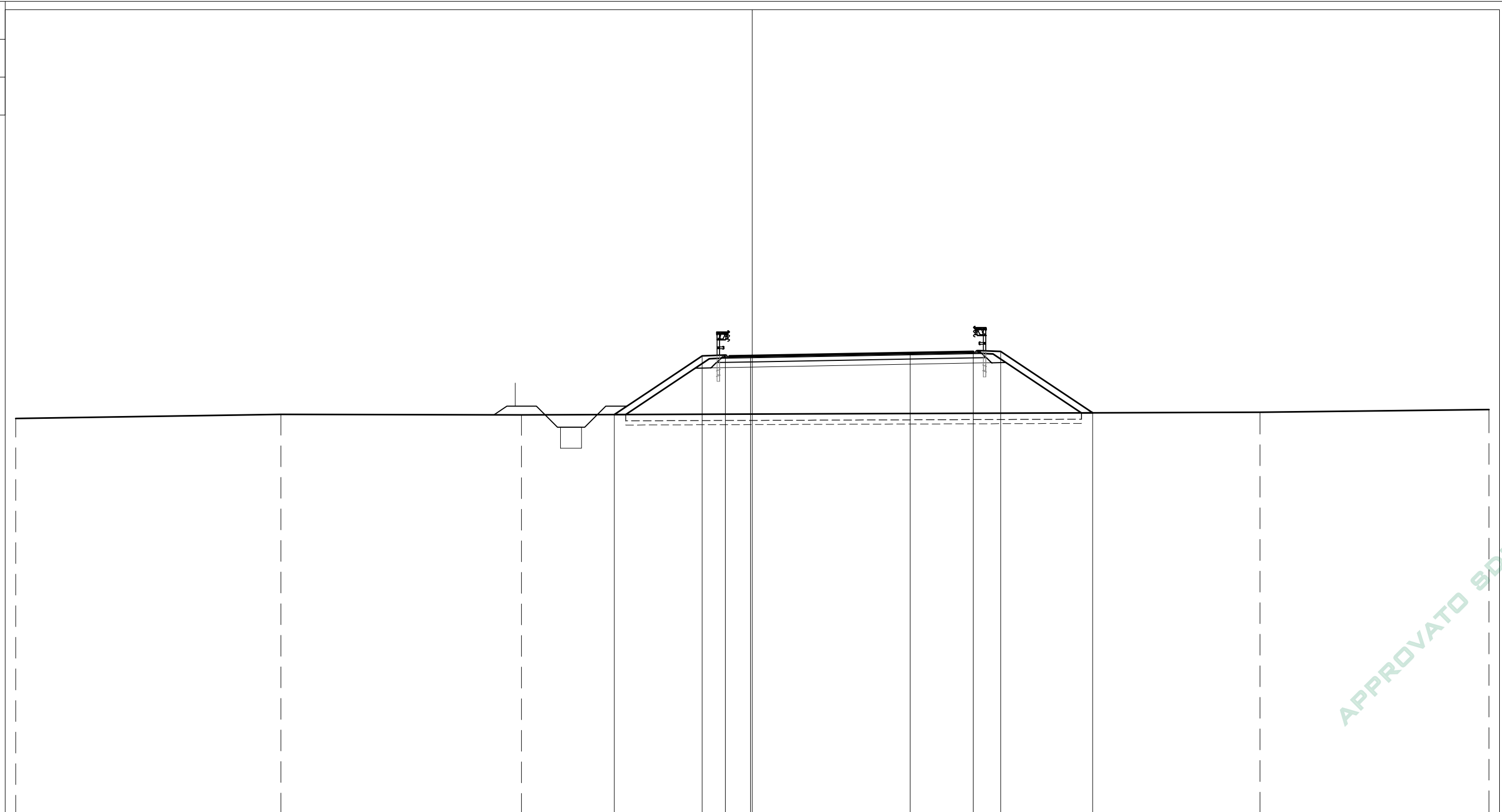
Società di Progetto
Brebemi SpA

PROFILO A4_BB

SEZIONE A4_BB-38

PROGR. 640.00

BASE	
BA1	2.52 m ²
BINDER	
BI1	0.73 m ²
BONIFICA	
BO1	4.33 m ²
MISTO CEMENTATO	
CE1	3.27 m ²
DRENAGGIO FOSSI	
DF1	1.00 m ²
RILEVATO ARGINELLI	
RA1	0.30 m ²
RA2	0.25 m ²
Totale:	0.55 m ²
RILEVATO	
RI1	41.90 m ²
SCAVO FOSSI	
SF1	1.13 m ²
USURA	
US1	0.35 m ²
VEGETALE SCARPATE	
VE1	1.62 m ²
VE2	1.66 m ²
Totale:	3.28 m ²
VEGETALE FOSSI	
VF1	0.78 m ²
VF2	0.36 m ²
Totale:	1.14 m ²
IDROSEMINA	
id1	5.40 m
id2	6.36 m
id3	3.55 m
id4	2.41 m
Totale:	17.72 m
SCOTICO	
sc1	21.65 m



APPROVATO SDP

PARZIALI TERRENO	12.61	11.42	35.09	10.88						
QUOTE TERRENO	126.79	126.98	126.96	127.08	127.21					
PROGRESSIVE PROGETTO			-6.56	-2.38	-1.28	-0.08	7.50	10.50	11.80	16.17
PARZIALI PROGETTO			4.18	1.10	1.20	7.58	3.00	1.30	4.37	
QUOTE PROGETTO			126.97	129.76	129.80	129.76	129.90	129.96	129.97	127.05

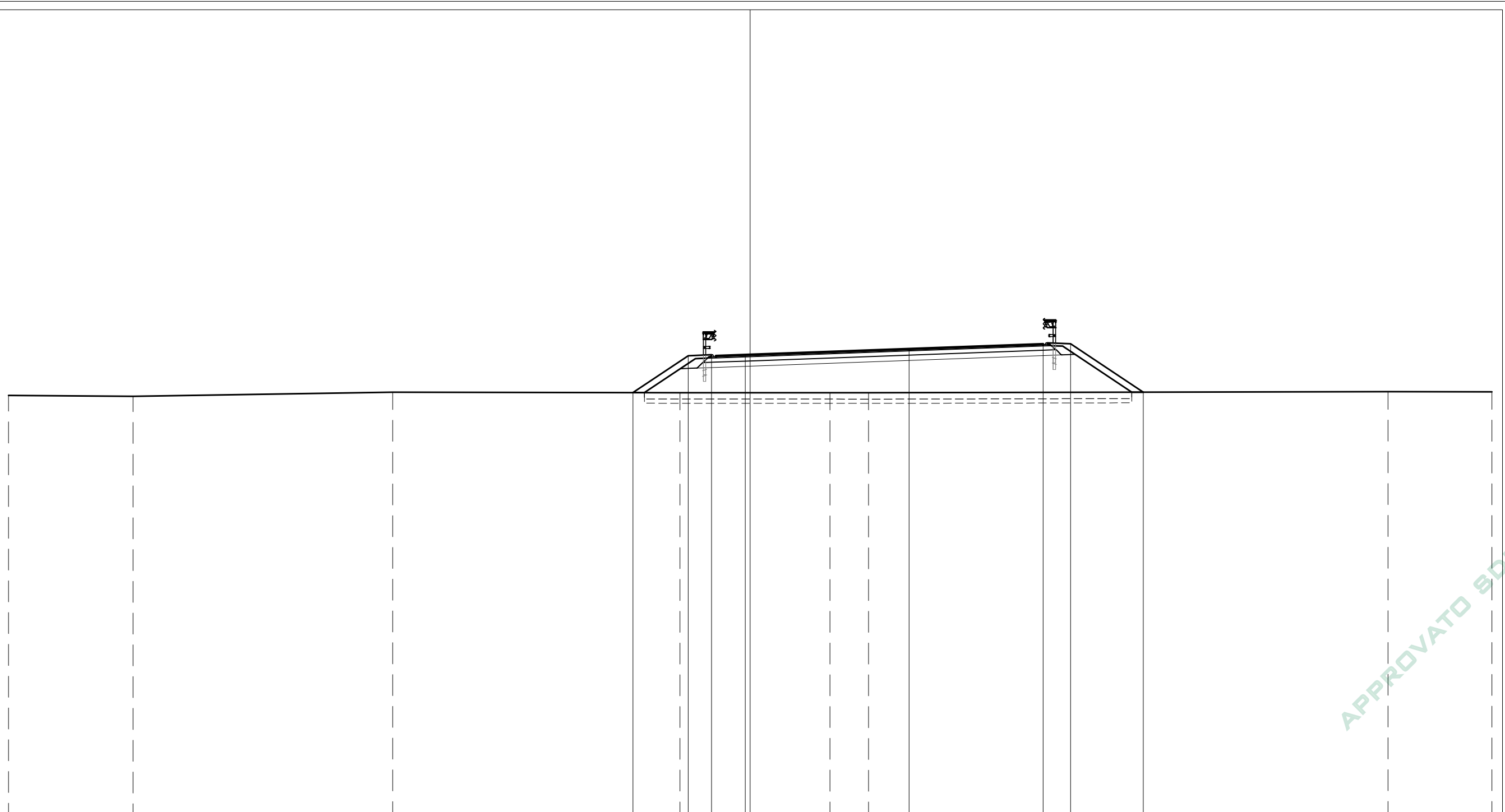
Società di Progetto
Brebemi SpA

PROFILO A4_BB

SEZIONE A4_BB-39

PROGR. 660.00

BASE	
BA1	3.30 m ²
BINDER	
BI1	0.97 m ²
BONIFICA	
BO1	4.58 m ²
MISTO CEMENTATO	
CE1	4.24 m ²
RILEVATO ARGINELLI	
RA1	0.29 m ²
RA2	0.23 m ²
Totale:	0.52 m ²
RILEVATO	
RI1	30.69 m ²
USURA	
US1	0.46 m ²
VEGETALE SCARPATE	
VE1	1.03 m ²
VE2	1.31 m ²
Totale:	2.34 m ²
IDROSEMINA	
id1	4.24 m
id2	5.21 m
Totale:	9.45 m
SCOTICO	
sc1	23.00 m



APPROVATO SDP

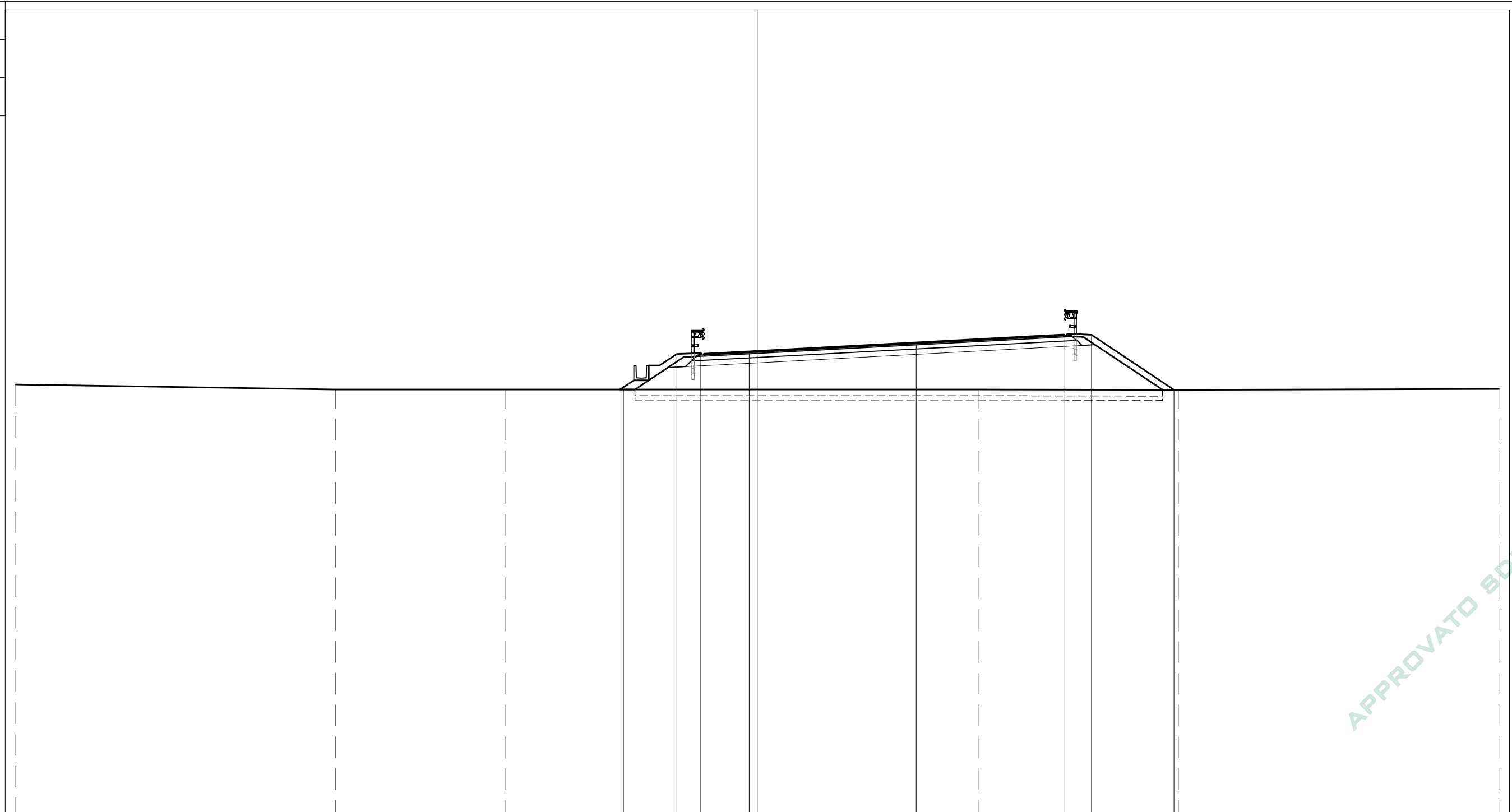
PARZIALI TERRENO	5.88	12.25	13.56	7.08	1.82	24.51	4.90						
QUOTE TERRENO	128.00	127.95	128.15	128.13	128.12	128.12	128.17	128.16					
PROGRESSIVE PROGETTO				-5.53	-2.92	-1.82	-0.23		7.50		13.82	15.12	18.54
PARZIALI PROGETTO				2.61	1.10	1.59	7.73	6.32	1.30	3.42	Società di Progetto Brebemi SpA		
QUOTE PROGETTO				128.13	129.87	129.92	129.91	130.19	130.42	130.43	128.15		

PROFILO A4_BB

SEZIONE A4_BB-40

PROGR. 680.00

BASE	
BA1	3.59 m ²
BINDER	
BI1	1.06 m ²
BONIFICA	
BO1	4.98 m ²
MISTO CEMENTATO	
CE1	4.63 m ²
RILEVATO ARGINELLI	
RA1	0.32 m ²
RA2	0.22 m ²
Totale:	0.54 m ²
RILEVATO	
RI1	35.79 m ²
USURA	
US1	0.51 m ²
VEGETALE SCARPATE	
VE1	0.75 m ²
VE2	1.48 m ²
VE3	0.31 m ²
Totale:	2.54 m ²
IDROSEMINA	
id1	0.78 m
id2	2.59 m
id3	5.79 m
Totale:	9.16 m
SCOTICO	
sc1	24.90 m



APPROVATO SDP

PARZIALI TERRENO	15.08	8.02	22.36	9.41	15.13					
QUOTE TERRENO	128.51	128.28	128.27	128.28	128.26	128.30				
PROGRESSIVE PROGETTO			-6.32	-3.80	-2.70	-0.39	7.50	14.47	15.77	19.67
PARZIALI PROGETTO			2.52	1.10	2.31	7.89	6.97	1.30	3.90	
QUOTE PROGETTO			128.28	129.95	130.00	130.05	130.48	130.85	130.86	128.26

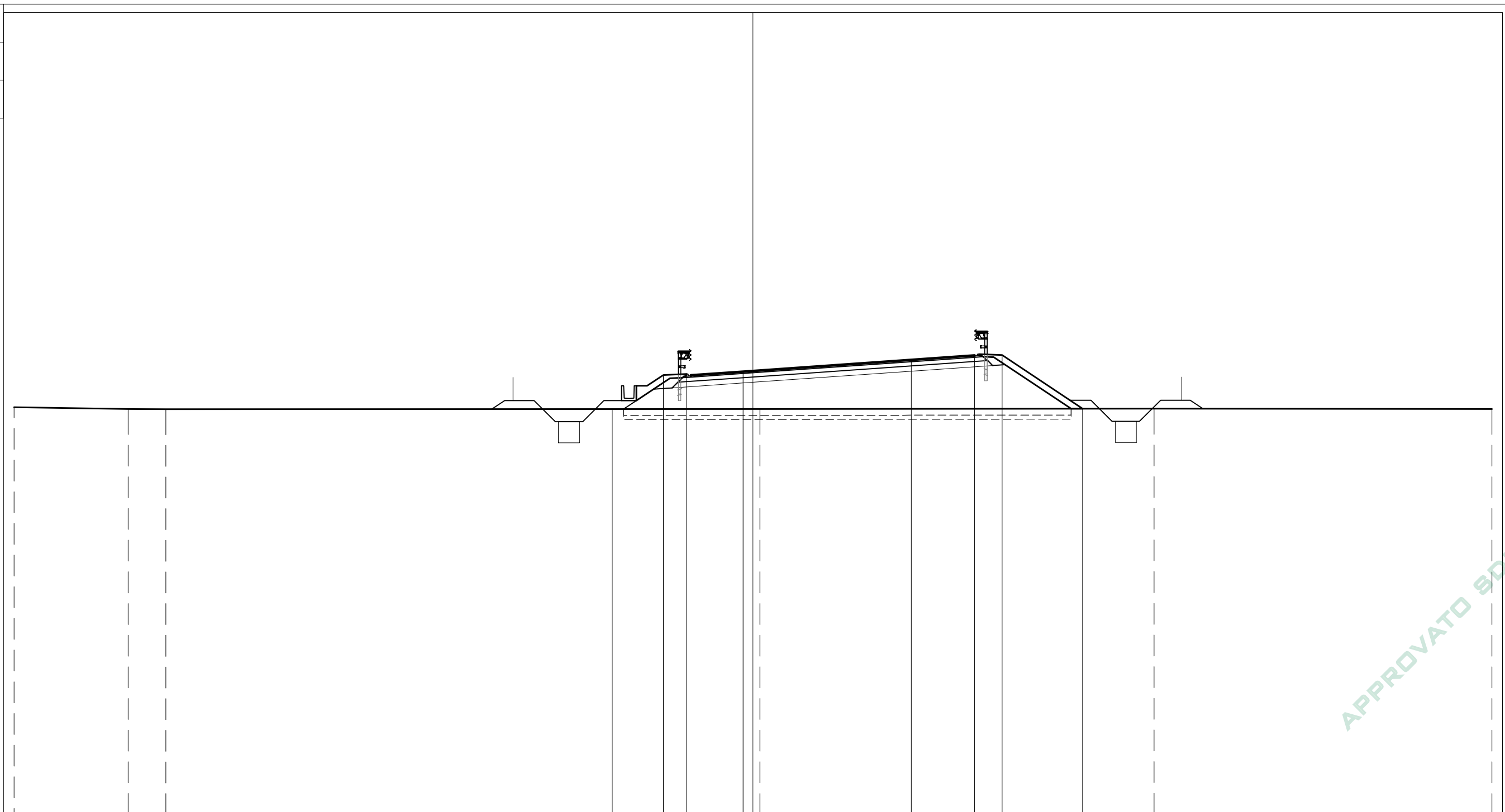
Società di Progetto
Brebemi SpA

PROFILO A4_BB

SEZIONE A4_BB-41

PROGR. 699.14

BASE	
BA1	2.88 m ²
BINDER	
BI1	0.85 m ²
BONIFICA	
BO1	4.24 m ²
MISTO CEMENTATO	
CE1	3.74 m ²
DRENAGGIO FOSSI	
DF1	1.00 m ²
DF2	1.00 m ²
Totale:	2.00 m ²
RILEVATO ARGINELLI	
RA1	0.35 m ²
RA2	0.22 m ²
Totale:	0.57 m ²
RILEVATO	
RI1	29.11 m ²
SCAVO FOSSI	
SF1	1.14 m ²
SF2	1.15 m ²
Totale:	2.29 m ²
USURA	
US1	0.40 m ²
VEGETALE SCARPATE	
VE1	0.74 m ²
VE2	1.43 m ²
Totale:	2.17 m ²
VEGETALE FOSSI	
VF1	0.77 m ²
VF2	0.58 m ²
VF3	0.37 m ²
VF4	0.77 m ²
Totale:	2.49 m ²
IDROSEMINA	
id1	3.54 m
id2	2.25 m
id3	3.52 m
id4	2.41 m
id5	2.53 m
id6	4.95 m
Totale:	19.20 m
SCOTICO	
sc1	21.19 m



APPROVATO SDP

PARZIALI TERRENO	5.40	1.79	28.14	18.67	16.00					
QUOTE TERRENO	128.51	128.42	128.41	128.42	128.44	128.42				
PROGRESSIVE PROGETTO			-6.66	-4.24	-3.14	-0.47	7.50	10.50	11.80	15.61
PARZIALI PROGETTO			2.42	1.10	2.67	7.97	3.00	1.30	3.81	
QUOTE PROGETTO			128.42	130.03	130.08	130.19	130.75	130.96	130.97	128.44

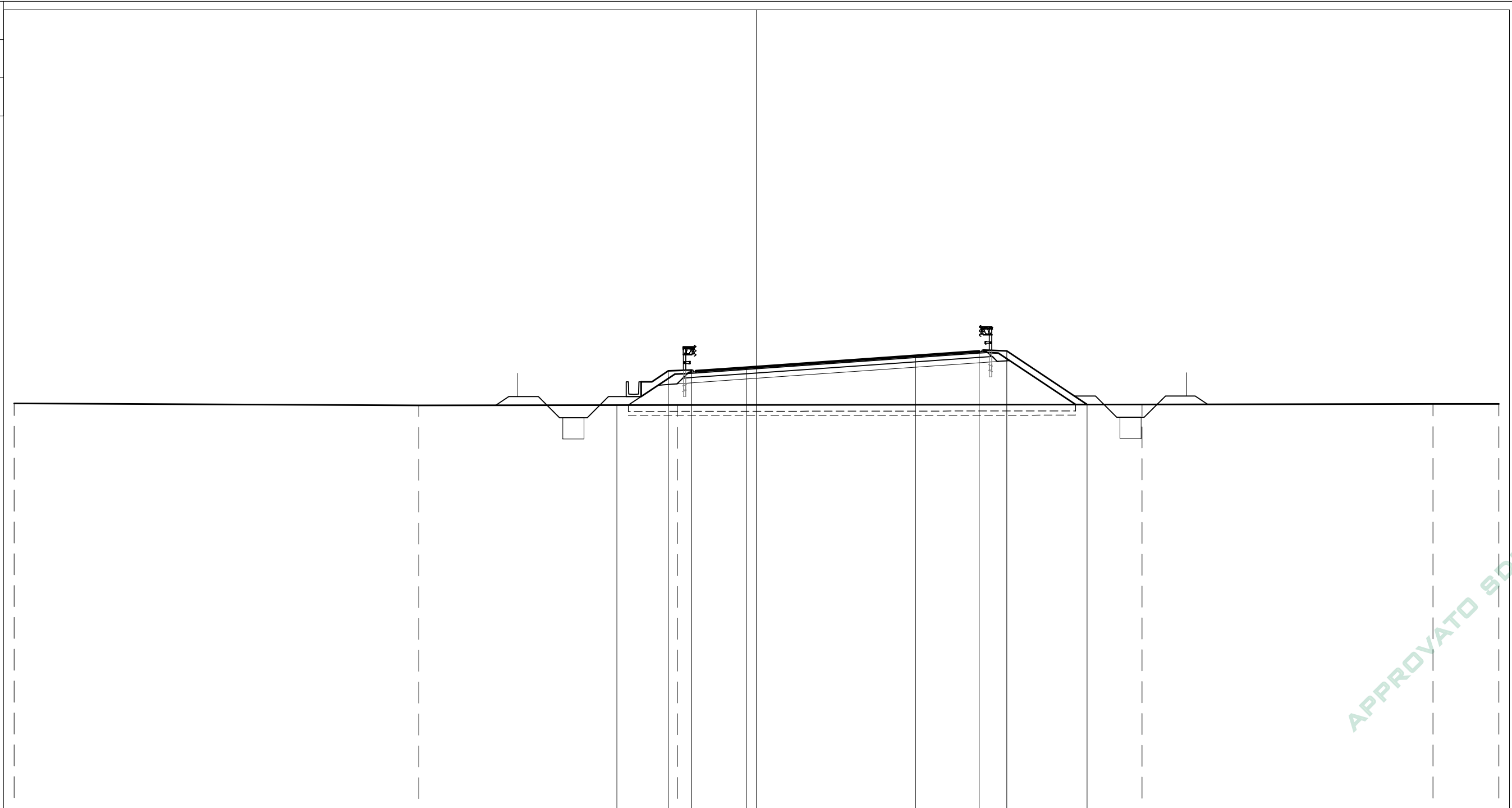
Società di Progetto
Brebemi SpA

PROFILO A4_BB

SEZIONE A4_BB-42

PROGR. 720.00

BASE	
BA1	2.86 m ²
BINDER	
BI1	0.85 m ²
BONIFICA	
BO1	4.23 m ²
MISTO CEMENTATO	
CE1	3.72 m ²
DRENAGGIO FOSSI	
DF1	1.00 m ²
DF2	1.00 m ²
Totale:	2.00 m ²
RILEVATO ARGINELLI	
RA1	0.35 m ²
RA2	0.21 m ²
Totale:	0.56 m ²
RILEVATO	
RI1	28.79 m ²
SCAVO FOSSI	
SF1	1.13 m ²
SF2	1.14 m ²
Totale:	2.27 m ²
USURA	
US1	0.40 m ²
VEGETALE SCARPATE	
VE1	0.75 m ²
VE2	1.46 m ²
Totale:	2.21 m ²
VEGETALE FOSSI	
VF1	0.78 m ²
VF2	0.57 m ²
VF3	0.35 m ²
VF4	0.75 m ²
Totale:	2.45 m ²
IDROSEMINA	
id1	3.54 m
id2	2.25 m
id3	3.52 m
id4	2.41 m
id5	2.53 m
id6	4.92 m
Totale:	19.17 m
SCOTICO	
sc1	21.08 m



PARZIALI TERRENO	19.08	12.19	21.91	13.71	3.11					
QUOTE TERRENO	128.66	128.56	128.58	128.61	128.63	128.63				
PROGRESSIVE PROGETTO			-6.58	-4.16	-3.06	-0.47	7.50	10.50	11.80	15.58
PARZIALI PROGETTO			2.42	1.10	2.59	7.97	3.00	1.30	3.78	
QUOTE PROGETTO			128.58	130.19	130.24	130.35	130.90	131.11	131.13	128.61

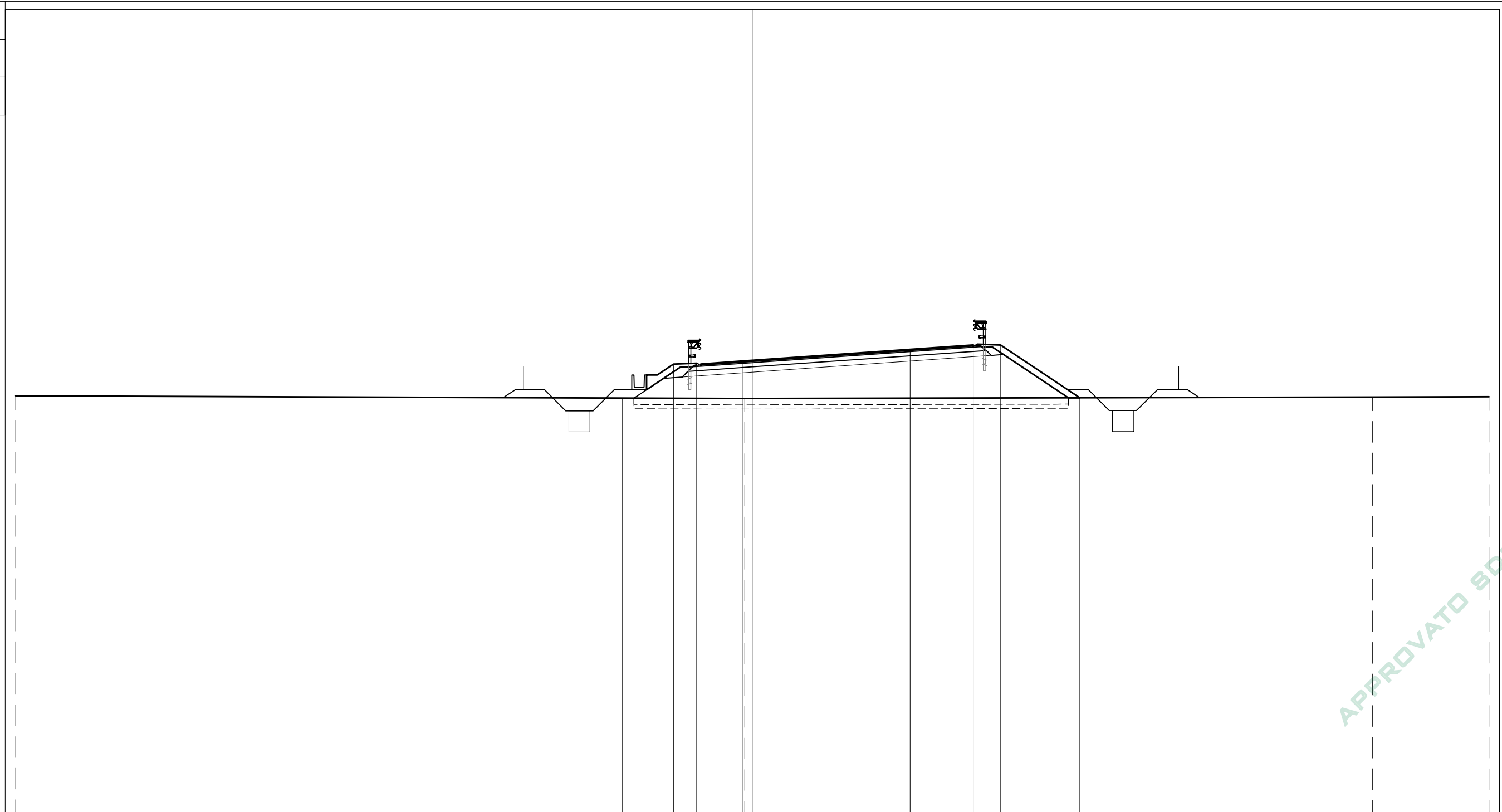
Società di Progetto
Brebemi SpA

PROFILO A4_BB

SEZIONE A4_BB-43

PROGR. 740.00

BASE	
BA1	2.78 m ²
BINDER	
BI1	0.82 m ²
BONIFICA	
BO1	4.14 m ²
MISTO CEMENTATO	
CE1	3.62 m ²
DRENAGGIO FOSSI	
DF1	1.00 m ²
DF2	1.00 m ²
Totale:	2.00 m ²
RILEVATO ARGINELLI	
RA1	0.34 m ²
RA2	0.21 m ²
Totale:	0.55 m ²
RILEVATO	
RI1	28.25 m ²
SCAVO FOSSI	
SF1	1.18 m ²
SF2	1.16 m ²
Totale:	2.34 m ²
USURA	
US1	0.39 m ²
VEGETALE SCARPATE	
VE1	0.75 m ²
VE2	1.42 m ²
Totale:	2.17 m ²
VEGETALE FOSSI	
VF1	0.71 m ²
VF2	0.57 m ²
VF3	0.36 m ²
VF4	0.74 m ²
Totale:	2.38 m ²
IDROSEMINA	
id1	3.49 m
id2	2.25 m
id3	3.50 m
id4	2.41 m
id5	2.54 m
id6	4.89 m
Totale:	19.08 m
SCOTICO	
sc1	20.65 m



PARZIALI TERRENO	34.64	29.83	5.53					
QUOTE TERRENO	128.86	128.73	128.80	128.82				
PROGRESSIVE PROGETTO	-6.17	-3.75	-2.65	-0.47	7.50	10.50	11.80	15.56
PARZIALI PROGETTO	2.42	1.10	2.18	7.97	3.00	1.30	3.76	
QUOTE PROGETTO	128.75	130.37	130.41	130.49	131.05	131.26	131.27	128.77

APPROVATO SDP

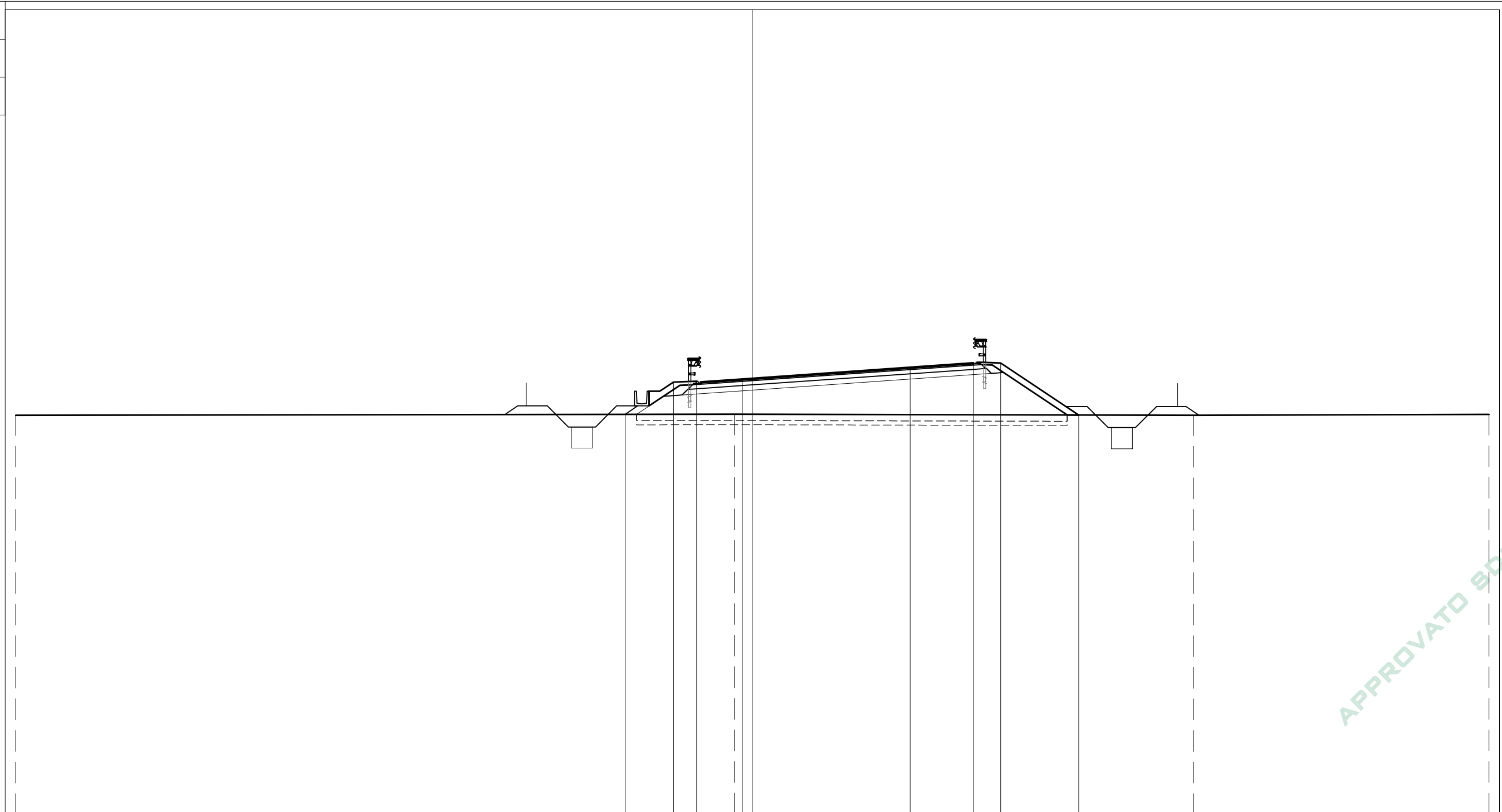
Società di Progetto
Brebemi SpA

PROFILO A4_BB

SEZIONE A4_BB-44

PROGR. 760.00

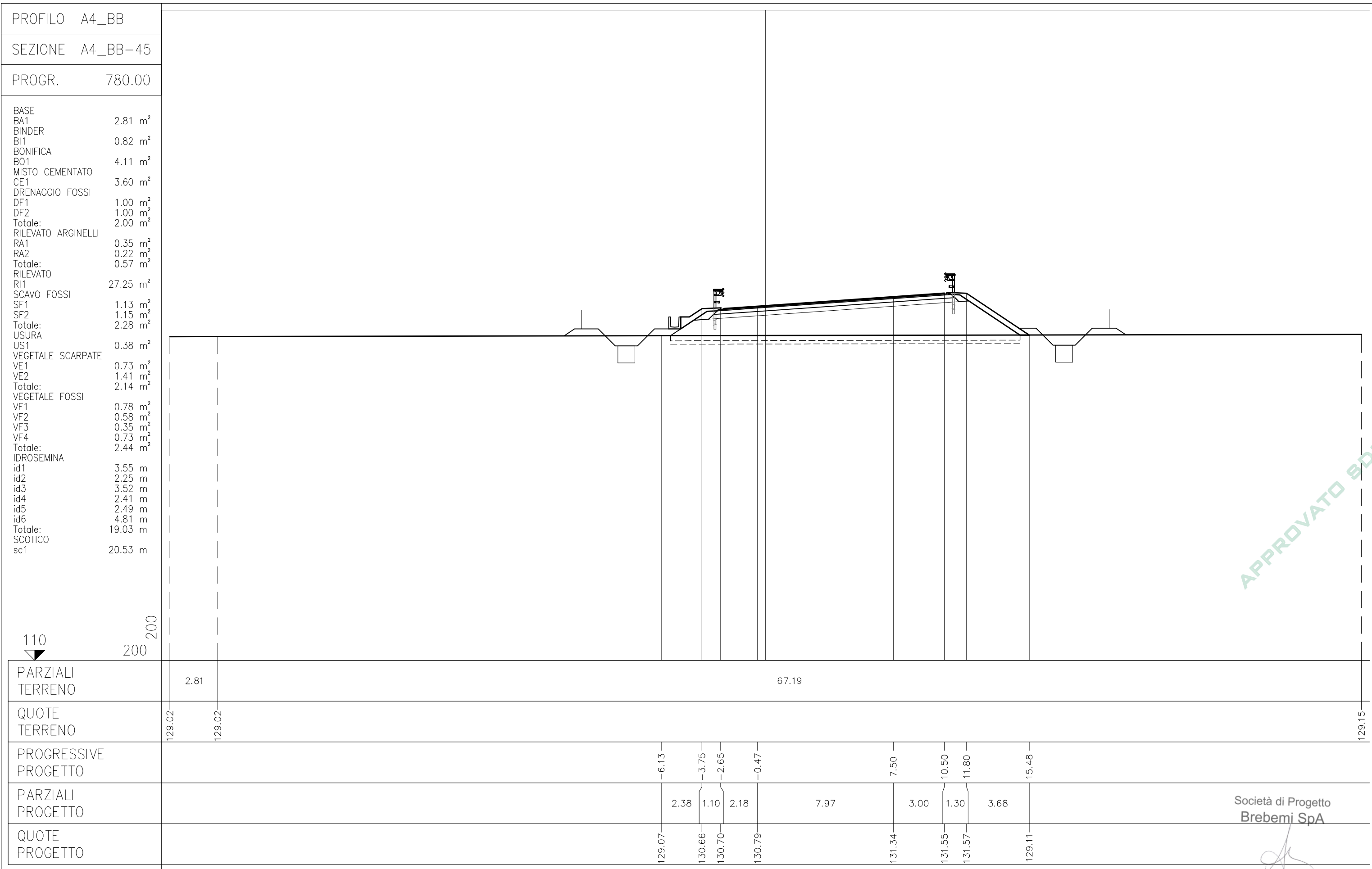
BASE	
BA1	2.80 m ²
BINDER	
BI1	0.82 m ²
BONIFICA	
BO1	4.09 m ²
MISTO CEMENTATO	
CE1	3.61 m ²
DRENAGGIO FOSSI	
DF1	1.00 m ²
DF2	1.00 m ²
Totale:	2.00 m ²
RILEVATO ARGINELLI	
RA1	0.34 m ²
RA2	0.22 m ²
Totale:	0.56 m ²
RILEVATO	
RI1	26.64 m ²
SCAVO FOSSI	
SF1	1.14 m ²
SF2	1.12 m ²
Totale:	2.26 m ²
USURA	
US1	0.38 m ²
VEGETALE SCARPATE	
VE1	0.70 m ²
VE2	1.41 m ²
Totale:	2.11 m ²
VEGETALE FOSSI	
VF1	0.77 m ²
VF2	0.36 m ²
VF3	0.36 m ²
VF4	0.79 m ²
Totale:	2.28 m ²
IDROSEMINA	
id1	3.55 m
id2	2.25 m
id3	3.55 m
id4	2.41 m
id5	2.38 m
id6	4.83 m
Totale:	18.97 m
SCOTICO	
sc1	20.46 m



APPROVATO SDP

PARZIALI TERRENO	34.15		21.81				14.04		
QUOTE TERRENO	128.94		128.99			128.94	128.98		
PROGRESSIVE PROGETTO		-6.04	-3.75	-2.65	-0.47	7.50	10.50	11.80	15.50
PARZIALI PROGETTO		2.29	1.10	2.18	7.97	3.00	1.30	3.70	
QUOTE PROGETTO		128.98	130.51	130.56	130.64	131.20	131.41	131.42	128.95

Società di Progetto
Brebemi SpA



APPROVATO SDP

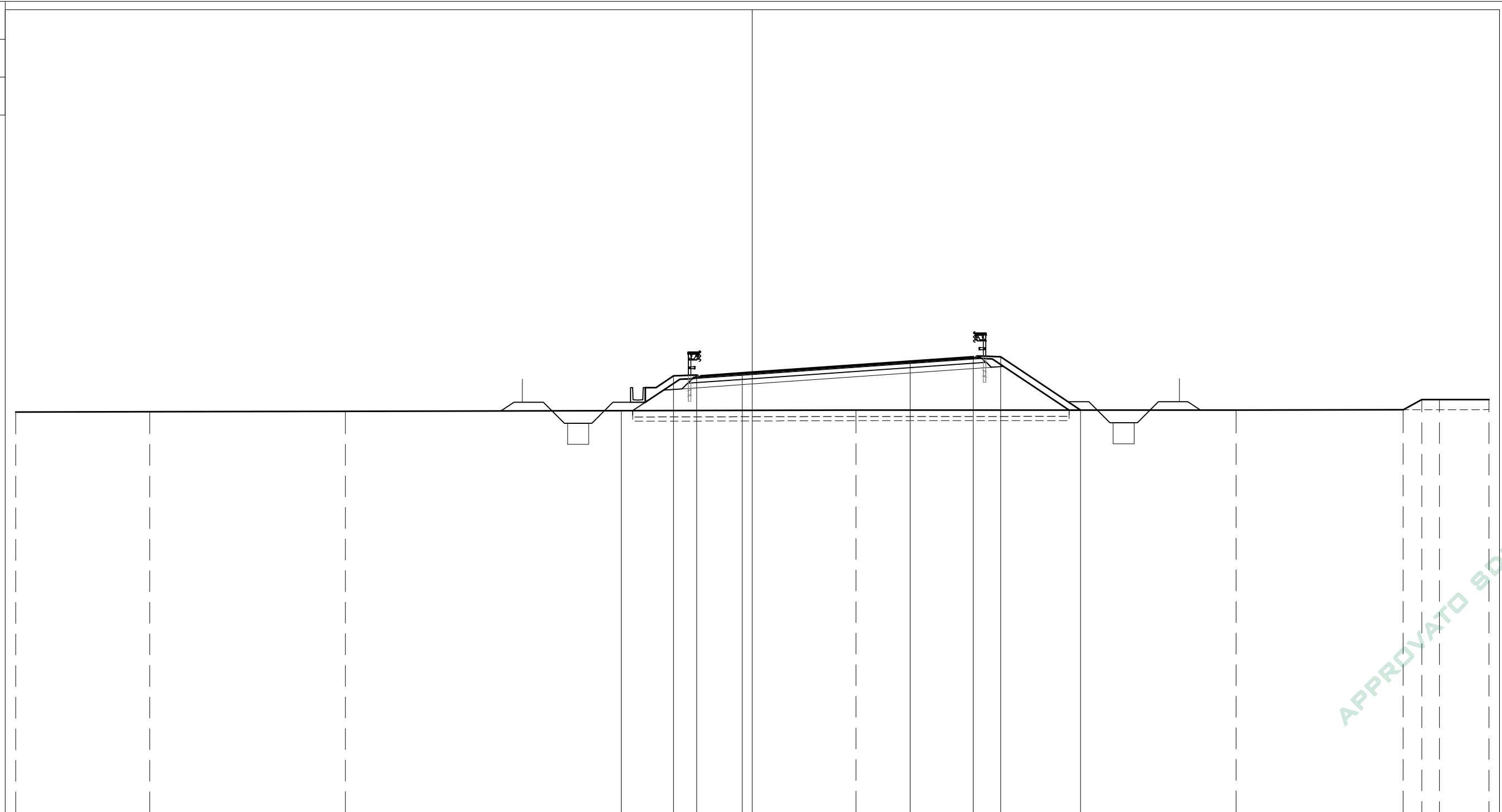
Società di Progetto
Brebemi SpA

PROFILO A4_BB

SEZIONE A4_BB-46

PROGR. 800.00

BASE	
BA1	2.80 m ²
BINDER	
BI1	0.82 m ²
BONIFICA	
BO1	4.15 m ²
MISTO CEMENTATO	
CE1	3.62 m ²
DRENAGGIO FOSSI	
DF1	1.00 m ²
DF2	1.00 m ²
Totale:	2.00 m ²
RILEVATO ARGINELLI	
RA1	0.34 m ²
RA2	0.22 m ²
Totale:	0.56 m ²
RILEVATO	
RI1	28.52 m ²
SCAVO FOSSI	
SF1	1.14 m ²
SF2	1.15 m ²
Totale:	2.29 m ²
USURA	
US1	0.39 m ²
VEGETALE SCARPATE	
VE1	0.79 m ²
VE2	1.43 m ²
Totale:	2.22 m ²
VEGETALE FOSSI	
VF1	0.77 m ²
VF2	0.58 m ²
VF3	0.36 m ²
VF4	0.73 m ²
Totale:	2.44 m ²
IDROSEMINA	
id1	3.55 m
id2	2.26 m
id3	3.53 m
id4	2.41 m
id5	2.60 m
id6	4.94 m
Totale:	19.29 m
SCOTICO	
sc1	20.73 m



APPROVATO SOP

PARZIALI TERRENO	6.37	9.29	24.27	18.06	7.93	0.88	0.85	2.35		
QUOTE TERRENO	129.09	129.11	129.12	129.18	129.19	129.20	129.69	129.68		
PROGRESSIVE PROGETTO			-6.23	-3.75	-2.65	-0.47	7.50	10.50	11.80	15.59
PARZIALI PROGETTO			2.48	1.10	2.18	7.97	3.00	1.30	3.79	
QUOTE PROGETTO			129.15	130.81	130.85	130.93	131.49	131.70	131.71	129.18

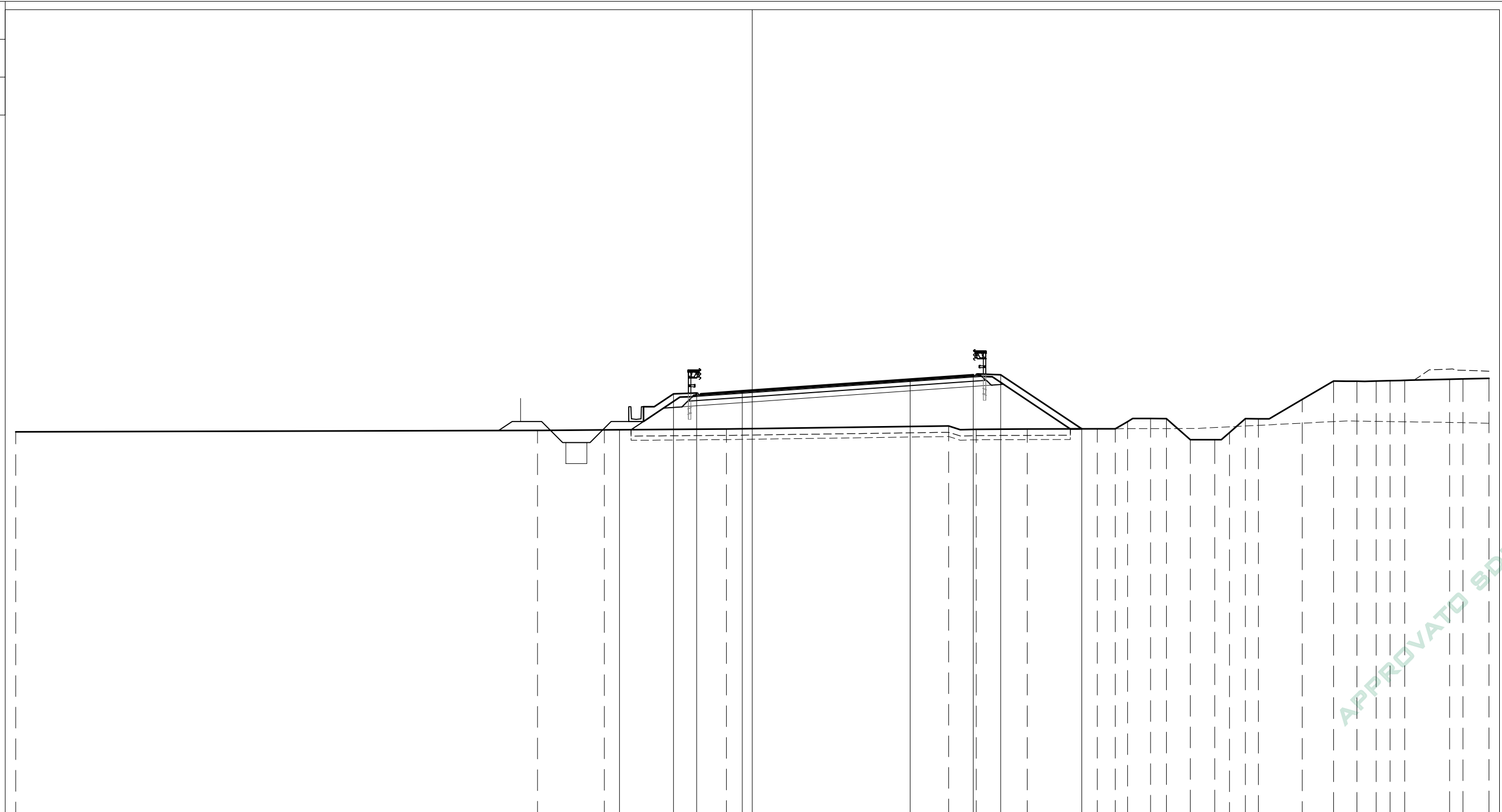
Società di Progetto
Brebemi SpA

PROFILO A4_BB

SEZIONE A4_BB-47

PROGR. 820.00

BASE	
BA1	2.78 m ²
BINDER	
BI1	0.82 m ²
BONIFICA	
BO1	4.16 m ²
MISTO CEMENTATO	
CE1	3.61 m ²
DRENAGGIO FOSSI	
DF1	1.00 m ²
RILEVATO ARGINELLI	
RA1	0.34 m ²
RA2	0.23 m ²
Totale:	0.57 m ²
RILEVATO	
RI1	28.67 m ²
SCAVO FOSSI	
SF1	1.10 m ²
USURA	
US1	0.39 m ²
VEGETALE SCARPATE	
VE1	0.79 m ²
VE2	1.45 m ²
Totale:	2.24 m ²
VEGETALE FOSSI	
VF1	0.84 m ²
VF2	0.58 m ²
Totale:	1.42 m ²
IDROSEMINA	
id1	3.59 m
id2	2.25 m
id3	2.70 m
id4	5.73 m
Totale:	14.27 m
SCOTICO	
sc1	20.87 m



PARZIALI TERRENO	24.79	3.18	5.80	10.56	1.31	2.42	3.33	0.86	1.10	0.75	1.14	1.16	0.70	0.75	0.62	2.09	1.49	1.11	0.91	0.66	0.70	2.12	0.64	1.24		
QUOTE TERRENO	129.15	129.22	129.24	129.28	129.43	129.27	129.28	129.29	129.30	129.63	129.78	129.78	128.78	128.78	129.11	129.77	129.77	130.69	131.56	131.55	131.56	131.58	131.60	131.65	131.66	131.69
PROGRESSIVE PROGETTO			-6.31	-3.75	-2.65	-0.47		7.50	10.50	11.80	15.65															
PARZIALI PROGETTO			2.56	1.10	2.18	7.97	3.00	1.30	3.85																	
QUOTE PROGETTO			129.25	130.95	131.00	131.08	131.64	131.85	131.86	129.29																

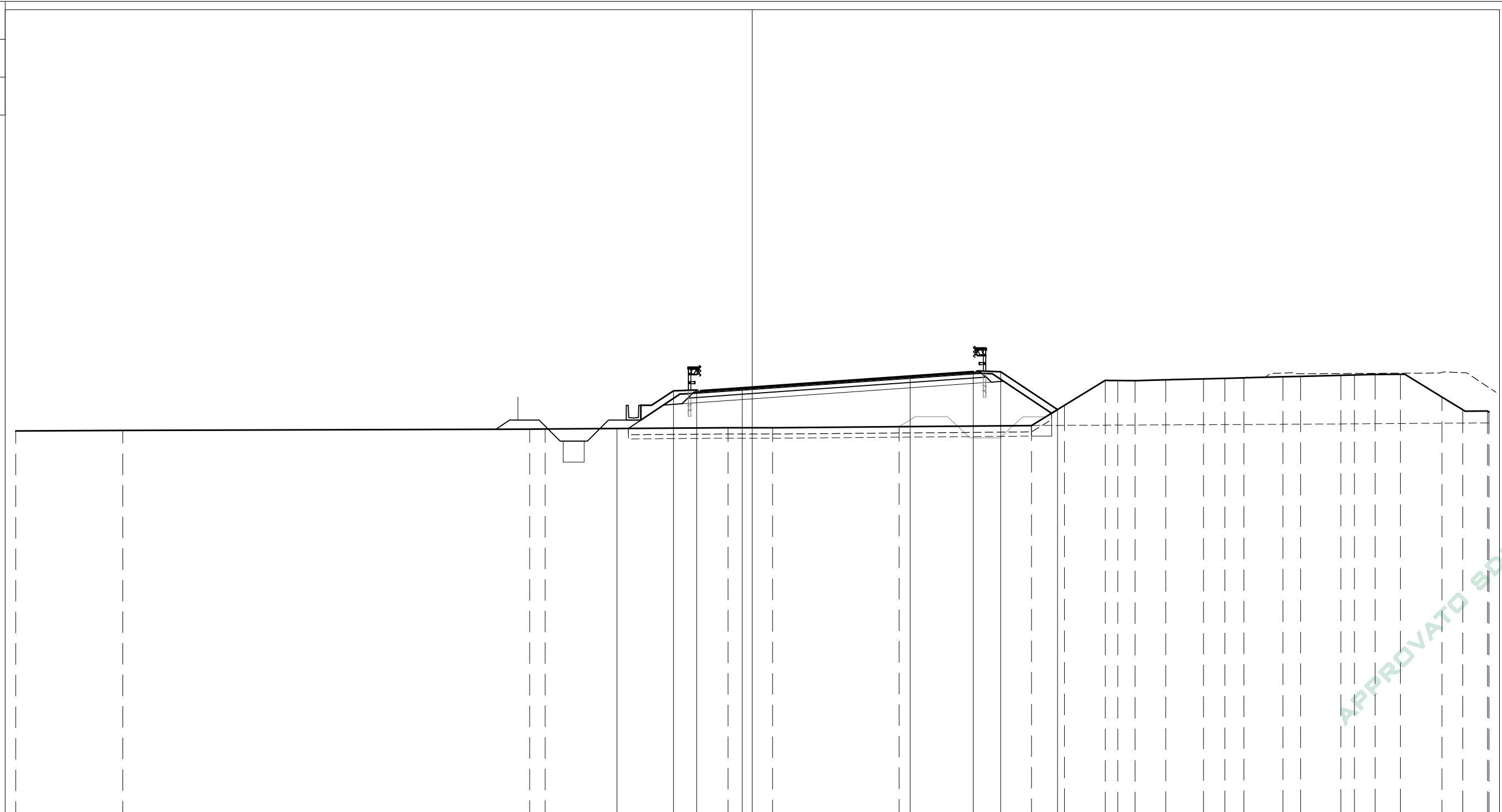
Società di Progetto
Brebemi SpA

PROFILO A4_BB

SEZIONE A4_BB-48

PROGR. 840.00

BASE	
BA1	2.80 m ²
BINDER	
BI1	0.82 m ²
BONIFICA	
BO1	3.82 m ²
MISTO CEMENTATO	
CE1	3.60 m ²
DRENAGGIO FOSSI	
DF1	1.00 m ²
RILEVATO ARGINELLI	
RA1	0.22 m ²
RA2	0.34 m ²
Totale:	0.56 m ²
RILEVATO	
RI1	29.74 m ²
SCAVO FOSSI	
SF1	1.10 m ²
USURA	
US1	0.39 m ²
VEGETALE SCARPATE	
VE1	1.10 m ²
VE2	0.84 m ²
Totale:	1.94 m ²
VEGETALE FOSSI	
VF1	0.83 m ²
VF2	0.58 m ²
Totale:	1.41 m ²
GRADONATURA	
gr1	1.11 m
IDROSEMINA	
id1	2.25 m
id2	3.60 m
id3	4.34 m
id4	2.85 m
Totale:	13.04 m
SCOTICO	
sc1	20.11 m



PARZIALI TERRENO	5.09	19.33	0.74	8.68	2.12	6.01	6.30	1.56	1.94	0.60	0.81	1.46	1.79	1.02	0.91	1.85	0.84	1.91	0.65	0.98	1.20	1.97	0.99	1.18	0.07	
QUOTE TERRENO	129.20	129.22	129.28	129.28	129.35	129.35	129.40	129.45	130.41	131.59	131.59	131.58	131.62	131.67	131.69	131.72	131.77	131.79	131.84	131.85	131.88	131.88	130.80	130.20	130.14	130.09
PROGRESSIVE PROGETTO				-6.43	-3.75	-2.65	-0.47	7.50	10.50	11.80	14.50															
PARZIALI PROGETTO				2.68	1.10	2.18	7.97	3.00	1.30	2.70																
QUOTE PROGETTO				129.31	131.10	131.14	131.23	131.78	131.99	132.01	130.21															

APPROVATO SUP

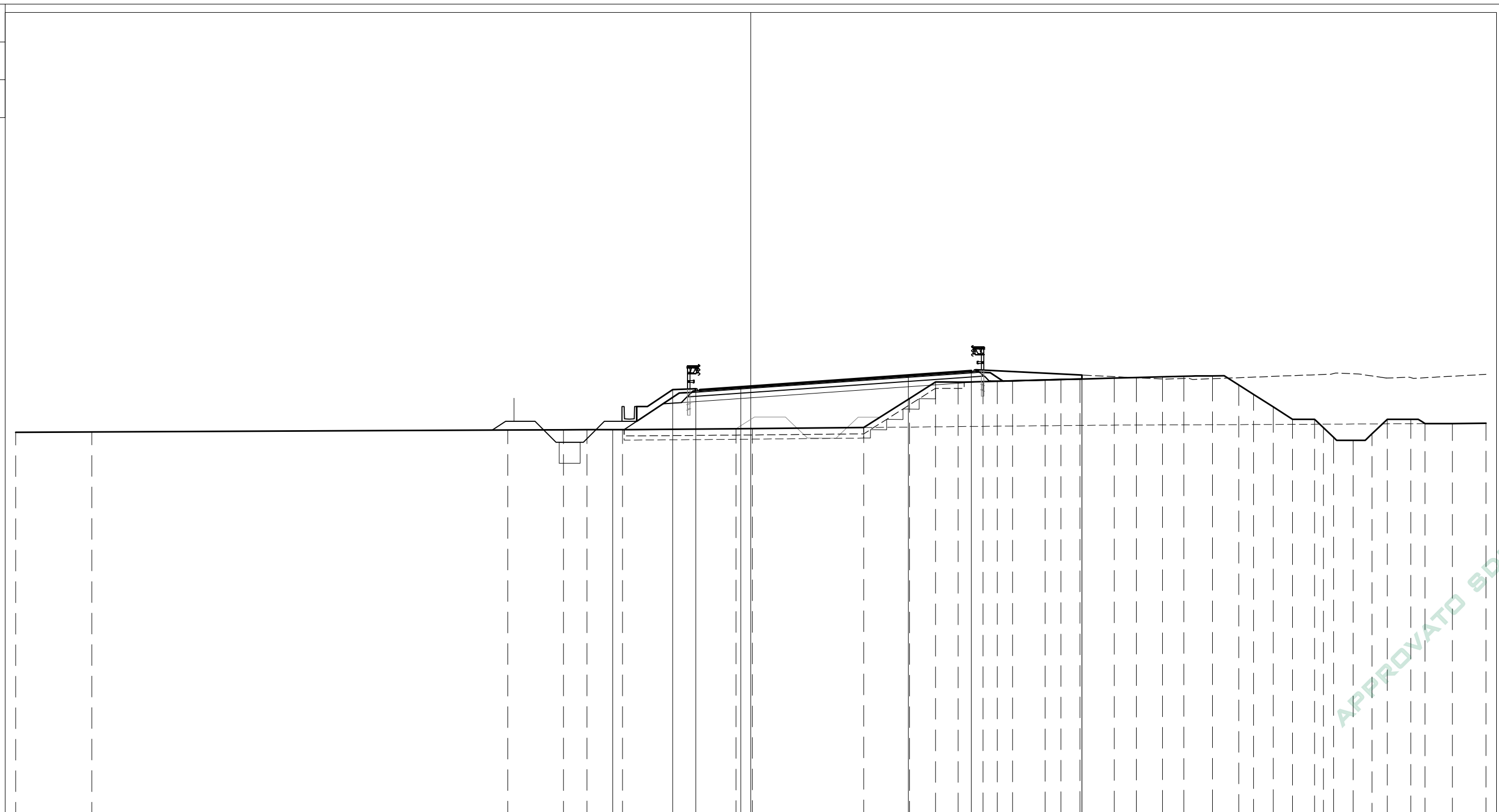
Società di Progetto
Brebemi SpA

PROFILO A4_BB

SEZIONE A4_BB-49

PROGR. 860.00

BASE	
BA1	2.80 m ²
BINDER	
BI1	0.81 m ²
BONIFICA	
BO1	2.28 m ²
MISTO CEMENTATO	
CE1	3.60 m ²
DRENAGGIO FOSSI	
DF1	1.00 m ²
RILEVATO ARGINELLI	
RA1	0.34 m ²
RA2	0.21 m ²
Totale:	0.55 m ²
RILEVATO	
RI1	18.33 m ²
RI2	0.00 m ²
Totale:	18.33 m ²
SCAVO	
SC1	0.15 m ²
SCAVO FOSSI	
SF1	1.13 m ²
USURA	
US1	0.39 m ²
VEGETALE SCARPATE	
VE1	0.91 m ²
VE2	1.48 m ²
Totale:	2.39 m ²
VEGETALE FOSSI	
VF1	0.81 m ²
VF2	0.58 m ²
Totale:	1.39 m ²
DEMOLIZIONE PAVIMENTAZIONE	
d1	11.31 m
GRADONATURA	
gr1	4.04 m
IDROSEMINA	
id1	3.57 m
id2	2.25 m
id3	3.05 m
id4	5.07 m
Totale:	13.94 m
SCOTICO	
sc1	16.19 m



PARZIALI TERRENO	3.63	19.80	2.65	1.12	1.69	5.41	0.78	5.30	2.18	1.23	1.08	1.19	0.67	0.73	1.55	0.75	0.91	1.64	1.04	1.25	1.01	1.37	1.25	0.70	0.94	0.92	1.05	0.42	0.48	0.94	0.90	0.72	1.12	0.68	1.29	1.61		
QUOTE TERRENO	129.22	129.24	129.33	129.34	129.35	129.35	129.39	129.39	129.45	130.83	131.61	131.61	131.63	131.65	131.67	131.71	131.73	131.75	131.80	131.83	131.86	131.89	131.91	131.47	131.02	130.42	129.84	129.84	129.44	128.98	128.84	129.15	129.84	129.84	129.63	129.64	129.65	
PROGRESSIVE PROGETTO						-6.57	-3.72	-2.62	-0.47		7.50		10.50			15.76	15.76																					
PARZIALI PROGETTO						2.85	1.10	2.15		7.97	3.00		5.26																									
QUOTE PROGETTO						129.35	131.25	131.29	131.37		131.93		132.14			131.94	131.76																					

APPROVATO SDP


Società di Progetto
Brebemi SpA

PROFILO A4_BB

SEZIONE A4_BB-50

PROGR. 882.13

BASE	
BA1	2.72 m ²
BINDER	
BI1	0.79 m ²
BONIFICA	
BO1	1.09 m ²
MISTO CEMENTATO	
CE1	3.54 m ²
DRENAGGIO FOSSI	
DF1	1.00 m ²
RILEVATO ARGINELLI	
RA1	0.22 m ²
RA2	0.33 m ²
Totale:	0.55 m ²
RILEVATO	
RI1	7.94 m ²
SCAVO	
SC1	1.95 m ²
SCAVO FOSSI	
SF1	1.08 m ²
USURA	
US1	0.38 m ²
VEGETALE SCARPATE	
VE1	0.69 m ²
VE2	0.97 m ²
Totale:	1.66 m ²
VEGETALE FOSSI	
VF1	0.88 m ²
VF2	0.58 m ²
Totale:	1.46 m ²
DEMOLIZIONE PAVIMENTAZIONE	
d1	10.72 m
GRADONATURA	
gr1	3.34 m
IDROSEMINA	
id1	3.64 m
id2	2.25 m
id3	3.24 m
id4	3.22 m
Totale:	12.35 m
SCOTICO	
sc1	10.01 m



PARZIALI TERRENO	14.33	7.25	1.06	2.19	3.76	4.19	1.73	1.61	1.68	1.33	1.53	1.61	2.02	0.87	3.15	0.95	1.51	1.59	1.90	0.74	0.71	0.64	1.10	0.89	0.36	0.65	0.77	0.31	4.52	0.61	4.44		
QUOTE TERRENO	129.24	129.31	129.34	129.34	129.37	129.41	129.45	129.47	130.53	131.62	131.61	131.66	131.70	131.76	131.78	131.87	131.90	131.92	131.15	129.90	129.87	129.49	128.87	128.87	129.53	129.87	129.87	129.67		129.74	129.74	129.79	
PROGRESSIVE PROGETTO						-6.43	-3.44	-2.34	-0.47				7.50		10.50	13.91	13.91																
PARZIALI PROGETTO							2.99	1.10	1.87				7.97		3.00	1.30	2.11																
QUOTE PROGETTO						129.41	131.40	131.44	131.50				132.06		132.27	132.28	131.89	131.94															

APPROVATO SDP

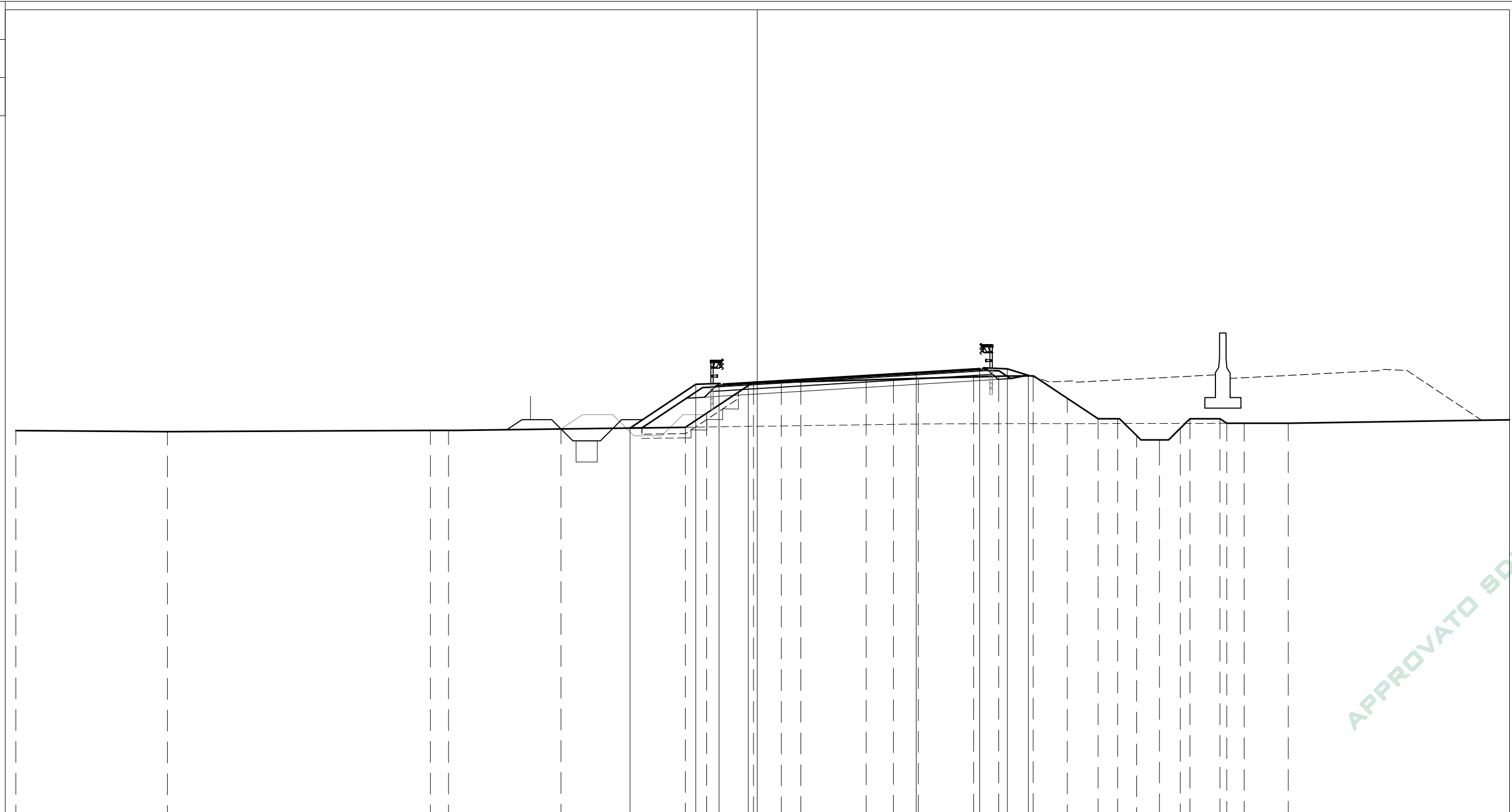
Società di Progetto
Brebemi SpA

PROFILO A4_BB

SEZIONE A4_BB-51

PROGR. 900.00

BASE	
BA1	2.63 m ²
BINDER	
BI1	0.78 m ²
BONIFICA	
BO1	0.41 m ²
MISTO CEMENTATO	
CE1	3.40 m ²
DRENAGGIO FOSSI	
DF1	1.00 m ²
RILEVATO ARGINELLI	
RA1	0.21 m ²
RA2	0.33 m ²
Totale:	0.54 m ²
RILEVATO	
RI1	2.93 m ²
SCAVO	
SC1	4.31 m ²
SCAVO FOSSI	
SF1	1.05 m ²
USURA	
US1	0.36 m ²
VEGETALE SCARPATE	
VE1	0.40 m ²
VE2	1.22 m ²
Totale:	1.62 m ²
VEGETALE FOSSI	
VF1	0.93 m ²
VF2	0.37 m ²
Totale:	1.30 m ²
DEMOLIZIONE PAVIMENTAZIONE	
d1	10.59 m
GRADONATURA	
gr1	3.01 m
IDROSEMINA	
id1	3.68 m
id2	2.41 m
id3	2.14 m
id4	4.09 m
Totale:	12.32 m
SCOTICO	
sc1	4.56 m



APPROVATO SDP

PARZIALI TERRENO	7.15	12.42	0.86	5.30	5.87	1.01	2.21	1.31	0.93	3.07	1.29	1.18	2.61	1.19	1.62	1.61	1.45	0.93	0.89	1.08	0.98	0.46	1.41	0.33	0.82	2.08	10.44
QUOTE TERRENO	129.34	129.28	129.34	129.34	129.41	129.49	130.16	131.62	131.61	131.64	131.73	131.76	131.80	131.87	131.90	131.92	130.86	129.90	129.90	129.10	128.90	129.45	129.90	129.90	129.68	129.68	129.69
PROGRESSIVE PROGETTO					-6.00	-2.91	-1.81	-0.43					7.50	10.50	11.80	12.79											
PARZIALI PROGETTO						3.09	1.10	1.38			7.93		3.00	1.30	0.99												
QUOTE PROGETTO					129.46	131.52	131.57	131.58			132.06		132.24	132.25	131.94												

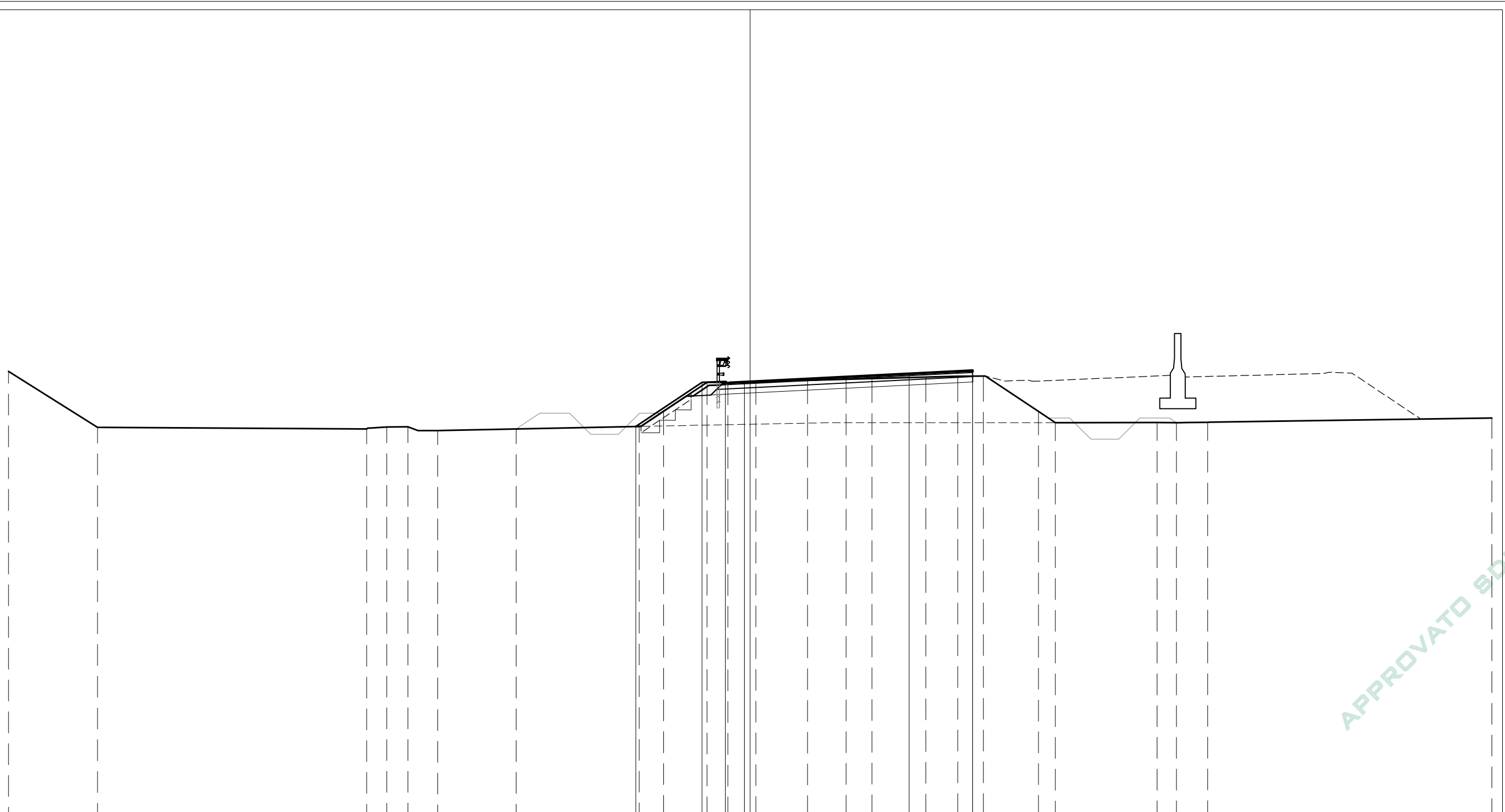
Società di Progetto
Brebemi SpA

PROFILO A4_BB

SEZIONE A4_BB-52

PROGR. 920.00

- BASE 2.40 m²
- BA1
- BINDER 0.70 m²
- BI1
- MISTO CEMENTATO 3.04 m²
- CE1
- RILEVATO ARGINELLI 0.33 m²
- RA1
- SCAVO 5.67 m²
- SC1
- USURA 0.35 m²
- US1
- VEGETALE SCARPATE 0.77 m²
- VE1
- DEMOLIZIONE PAVIMENTAZIONE 10.61 m
- d1
- GRADONATURA 2.83 m
- gr1
- IDROSEMINA 4.86 m
- id1
- SCOTICO 2.36 m
- sc1



APPROVATO SDP

111
200
200

PARZIALI TERRENO	4.20	12.71	0.94	1.00	1.41	3.69	5.82	1.15	2.05	0.97	1.33	2.43	1.83	1.22	2.54	1.50	1.22	2.59	0.80	4.80	0.91	1.48	13.41	
QUOTE TERRENO	132.13	129.49	129.41	129.51	129.52	129.34	129.42	129.54	130.25	131.61	131.60	131.64	131.70	131.76	131.79	131.86	131.91	131.91	130.24	129.71	129.72	129.71	129.73	129.93
PROGRESSIVE PROGETTO								-5.40		-2.27	-1.17	-0.27			7.50		10.50	10.50						
PARZIALI PROGETTO									3.13	1.10	0.90		7.77			3.00								
QUOTE PROGETTO								129.53		131.61	131.66	131.64			132.02		131.92	132.17						

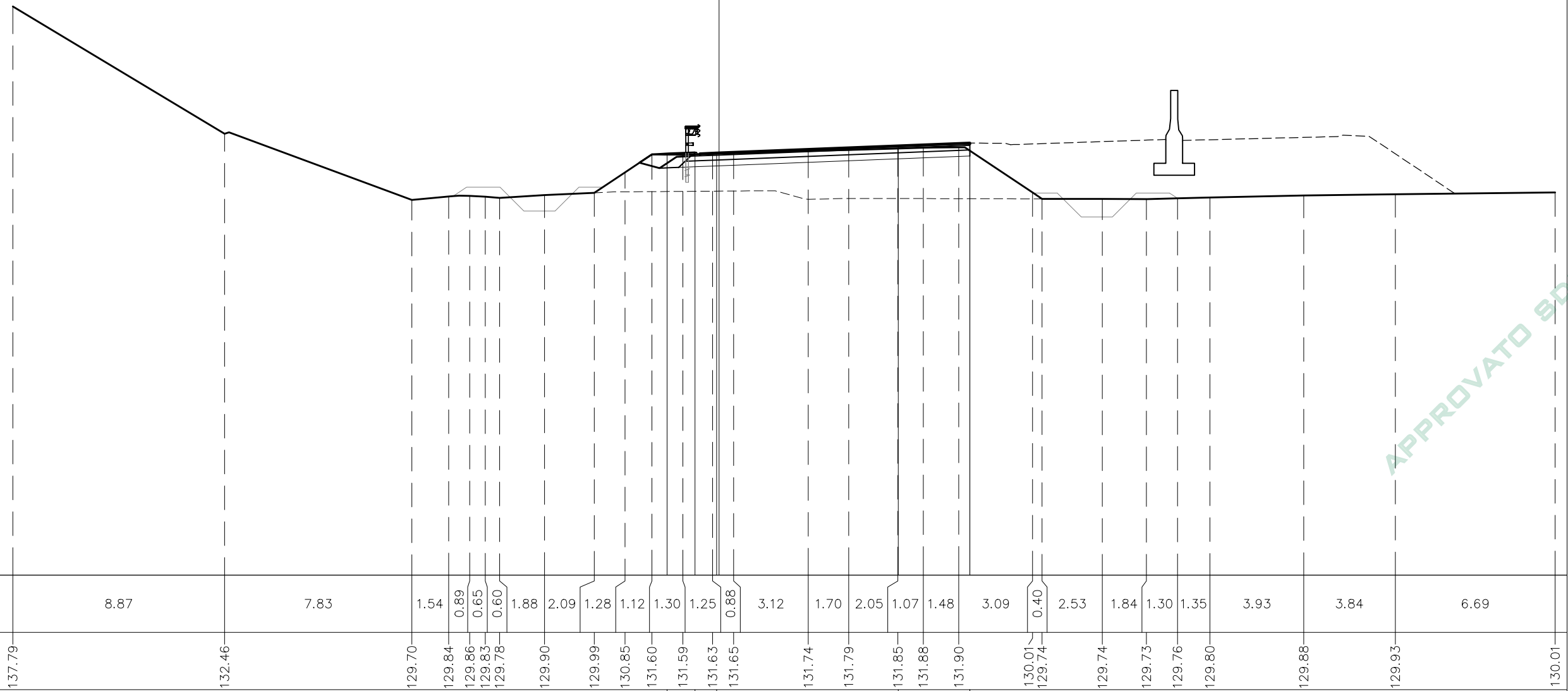
Società di Progetto
Brebemi SpA

PROFILO A4_BB

SEZIONE A4_BB-53

PROGR. 940.00

BASE	
BA1	2.36 m ²
BINDER	
BI1	0.70 m ²
MISTO CEMENTATO	
CE1	3.01 m ²
RILEVATO ARGINELLI	
RA1	0.30 m ²
SCAVO	
SC1	6.40 m ²
USURA	
US1	0.34 m ²
VEGETALE SCARPATE	
VE1	0.69 m ²
DEMOLIZIONE PAVIMENTAZIONE	
d1	10.50 m
IDROSEMINA	
id1	1.19 m



APPROVATO SDP

114

200
200

PARZIALI TERRENO	8.87	7.83	1.54	0.89	0.65	0.60	1.88	2.09	1.28	1.12	1.30	1.25	0.88	3.12	1.70	2.05	1.07	1.48	3.09	0.40	2.53	1.84	1.30	1.35	3.93	3.84	6.69	
QUOTE TERRENO	137.79	132.46	129.70	129.84	129.86	129.83	129.78	129.90	129.99	130.85	131.60	131.59	131.63	131.65	131.74	131.79	131.85	131.88	131.90	130.01	129.74	129.74	129.73	129.76	129.80	129.88	129.93	130.01
PROGRESSIVE PROGETTO											-2.18	-1.01	-0.11				7.50		10.50	10.50								
PARZIALI PROGETTO											1.17	0.90		7.61			3.00											
QUOTE PROGETTO											131.59	131.69	131.66				131.96		131.75	132.07								

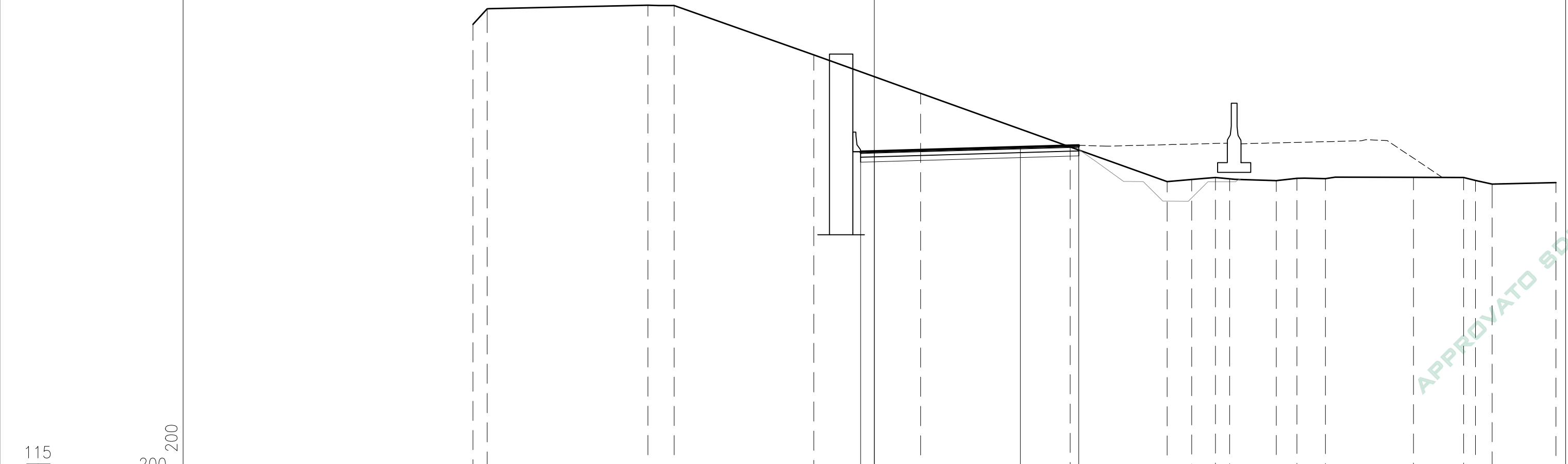
Società di Progetto
Brebemi SpA

PROFILO A4_BB

SEZIONE A4_BB-54

PROGR. 960.00

BASE
 BA1 2.24 m²
 BINDER
 BI1 0.67 m²
 MISTO CEMENTATO
 CE1 2.81 m²
 USURA
 US1 0.34 m²



115
 200
 200

PARZIALI TERRENO	0.73	8.25	1.35	7.17	5.49	7.68	4.97	1.27	1.22	0.72	2.40	1.06	1.46	4.52	2.57	0.62	0.85	3.28
QUOTE TERRENO	138.15 138.95		139.13 139.12		136.59	134.61	131.87	130.09	130.19	130.30 130.23	2.40	130.14	130.26	130.24	130.30	130.15	129.96	130.04
PROGRESSIVE PROGETTO					-0.71 -0.01	7.50	10.50											
PARZIALI PROGETTO					0.70	7.51	3.00											
QUOTE PROGETTO					131.63 131.65	131.86	131.95											

APPROVATO SOP

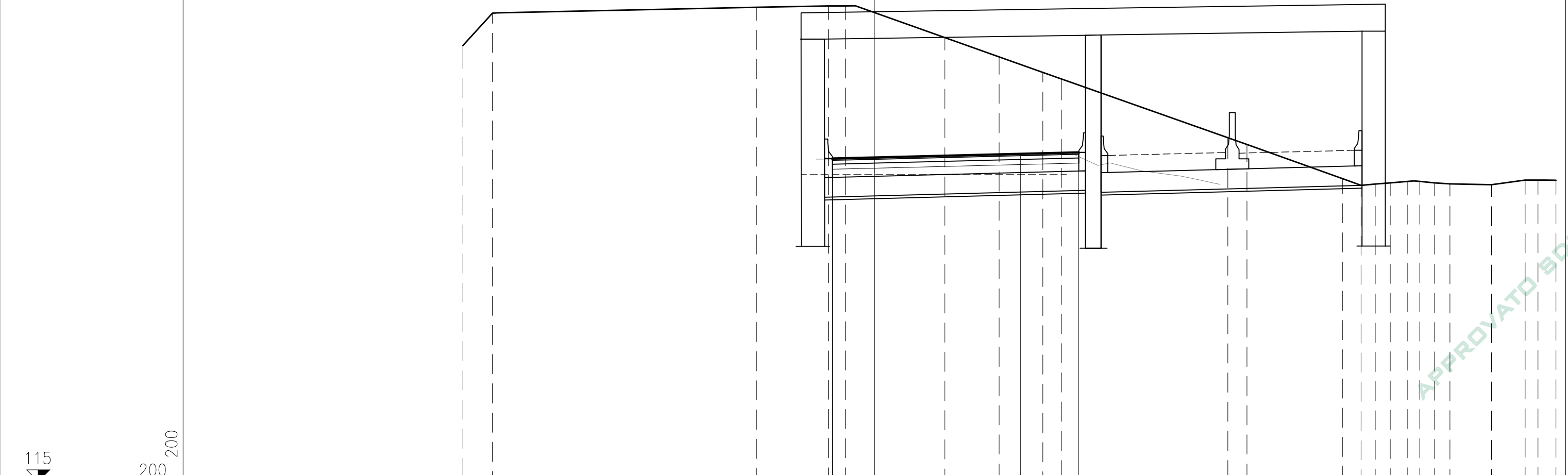
Società di Progetto
 Brebemi SpA

PROFILO A4_BB

SEZIONE A4_BB-55

PROGR. 966.81

BASE
 BA1 2.53 m²
 BINDER
 BI1 0.76 m²
 MISTO CEMENTATO
 CE1 3.29 m²
 USURA
 US1 0.37 m²



PARZIALI TERRENO	1.52	13.57	3.68	0.87	5.11	2.78	2.25	0.96	8.54	0.99	4.90	0.95	0.73	0.77	0.90	0.61	0.77	0.78	2.14	1.73	0.66	0.92	
QUOTE TERRENO	137.38	139.04	139.35	139.42	139.42	137.79	136.80	136.01	135.66	132.65	132.30	130.55	130.21	130.27	130.33	130.41	130.41	130.33	130.28	130.24	130.47	130.47	130.47
PROGRESSIVE PROGETTO				-2.15	0.00		7.50		10.50														
PARZIALI PROGETTO				2.15	7.50		3.00													Società di Progetto Brebemi SpA			
QUOTE PROGETTO				131.58	131.64		131.82		131.90														

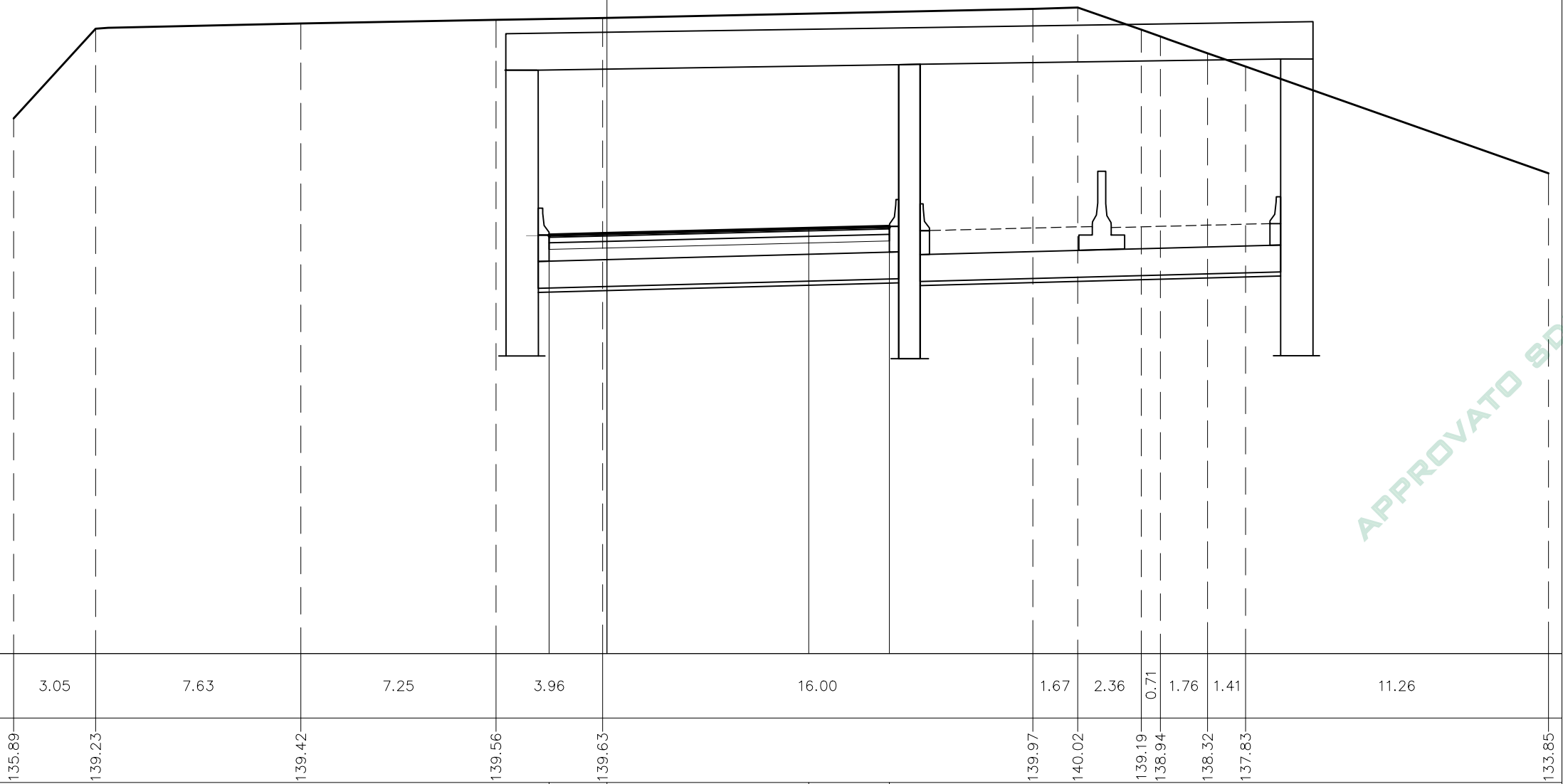
APPROVATO SDP

PROFILO A4_BB

SEZIONE A4_BB-56

PROGR. 980.00

BASE	
BA1	2.52 m ²
BINDER	
BI1	0.76 m ²
MISTO CEMENTATO	
CE1	3.16 m ²
USURA	
US1	0.39 m ²



116

200
200

PARZIALI TERRENO		3.05	7.63	7.25	3.96	16.00	1.67	2.36	0.71	1.76	1.41	11.26		
QUOTE TERRENO		135.89	139.23	139.42	139.56	139.63		139.97	140.02	139.19	138.94	138.32	137.83	133.85
PROGRESSIVE PROGETTO					-2.15	0.00	7.50	10.50						
PARZIALI PROGETTO					2.15	7.50	3.00							
QUOTE PROGETTO					131.56	131.62	131.80	131.88						

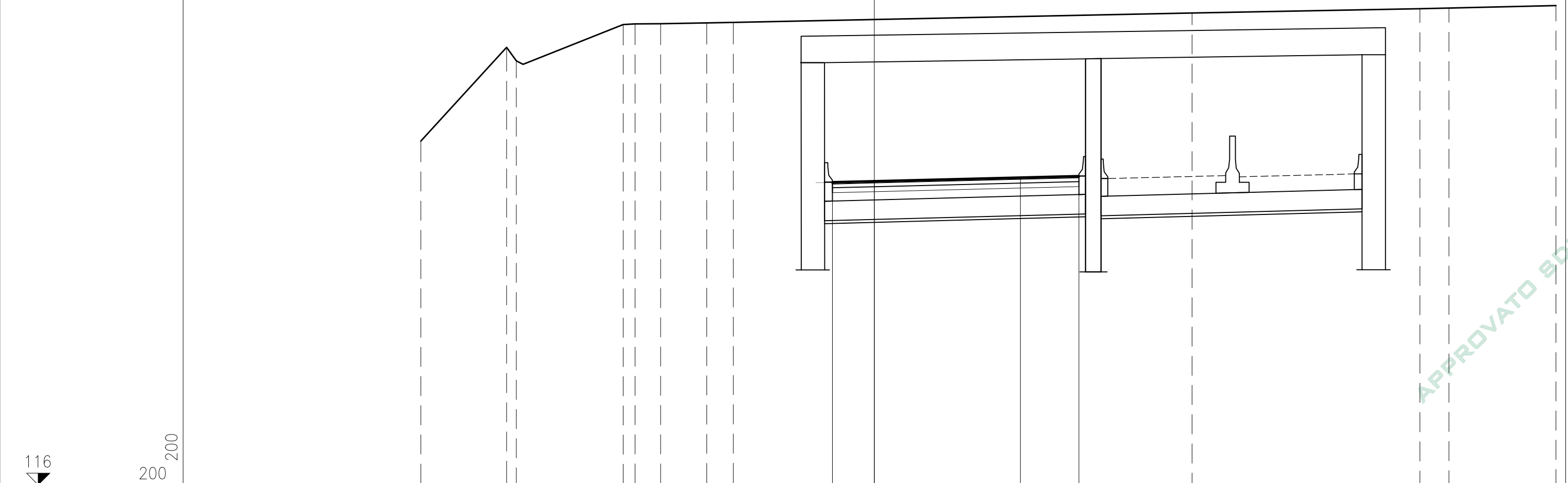
Società di Progetto
Brebemi SpA

PROFILO A4_BB

SEZIONE A4_BB-57

PROGR. 1000.00

BASE
 BA1 2.53 m²
 BINDER
 BI1 0.75 m²
 MISTO CEMENTATO
 CE1 3.17 m²
 USURA
 US1 0.38 m²



PARZIALI TERRENO		4.40	0.49	5.49	0.61	1.32	2.36	1.37		23.55		11.70	1.49	5.50	
QUOTE TERRENO	133.64		138.45 137.75		139.62 139.65		139.66	139.70	139.73			140.22		140.44 140.46	140.59
PROGRESSIVE PROGETTO										-2.15	0.00	7.50	10.50		
PARZIALI PROGETTO										2.15	7.50	3.00			
QUOTE PROGETTO										131.53	131.59	131.77	131.85		

APPROVATO SDP

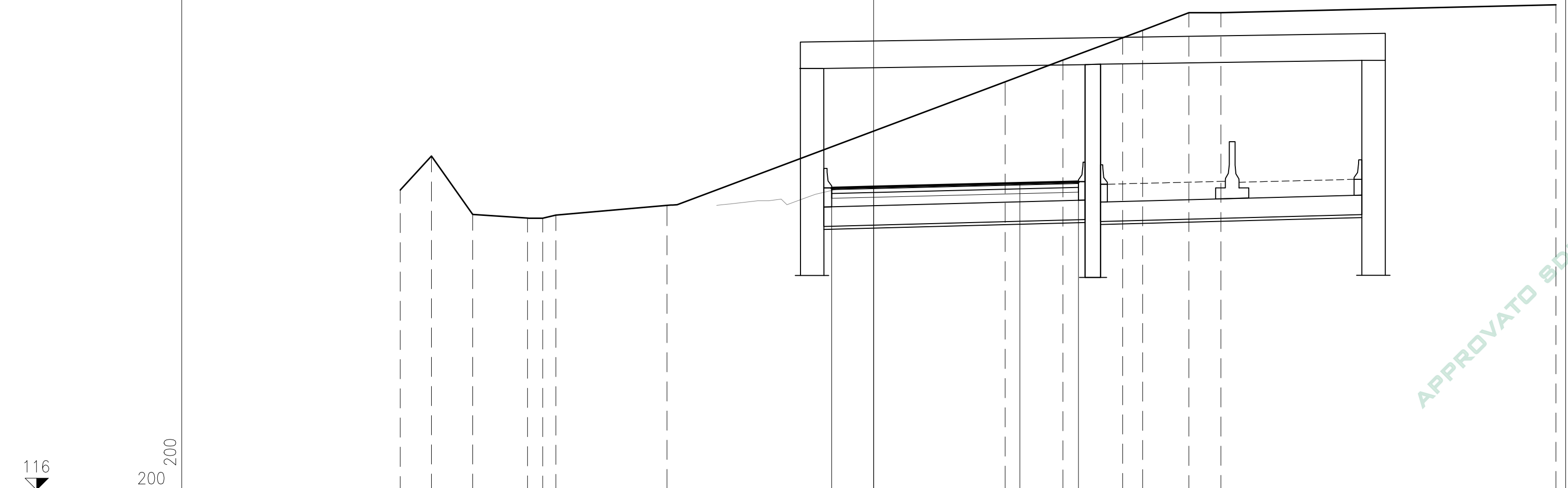
Società di Progetto
 Brebemi SpA

PROFILO A4_BB

SEZIONE A4_BB-58

PROGR. 1020.00

BASE	
BA1	2.53 m ²
BINDER	
BI1	0.75 m ²
MISTO CEMENTATO	
CE1	3.16 m ²
USURA	
US1	0.38 m ²



PARZIALI TERRENO	1.60	2.12	2.81	0.78	0.68	5.69	17.35	2.97	3.07	1.02	2.37	1.64	17.19	
QUOTE TERRENO	131.39	133.13	130.13	129.95	129.94	130.10	130.60	136.95	138.06	139.21	139.59	140.49	140.49	140.90
PROGRESSIVE PROGETTO							-2.15	0.00	7.50	10.50				
PARZIALI PROGETTO							2.15	7.50	3.00					
QUOTE PROGETTO							131.50	131.56	131.74	131.82				

APPROVATO SDP

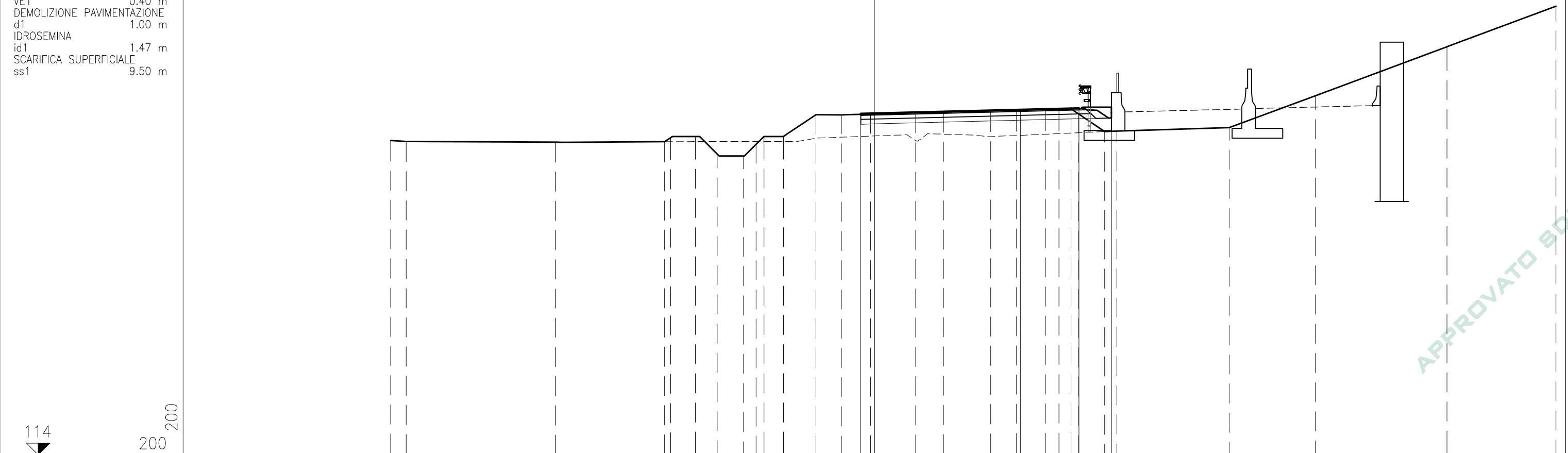
Società di Progetto
Brebemi SpA

PROFILO A4_BB

SEZIONE A4_BB-59

PROGR. 1040.00

BASE	
BA1	2.33 m ²
BINDER	
BI1	0.70 m ²
MISTO CEMENTATO	
CE1	2.98 m ²
RILEVATO ARGINELLI	
RA1	0.25 m ²
RILEVATO	
RI1	0.58 m ²
SCAVO	
SC1	5.85 m ²
USURA	
US1	0.33 m ²
VEGETALE SCARPATE	
VE1	0.40 m ²
DEMOLIZIONE PAVIMENTAZIONE	
d1	1.00 m
IDROSEMINA	
id1	1.47 m
SCARIFICA SUPERFICIALE	
ss1	9.50 m



APPROVATO SDP

114

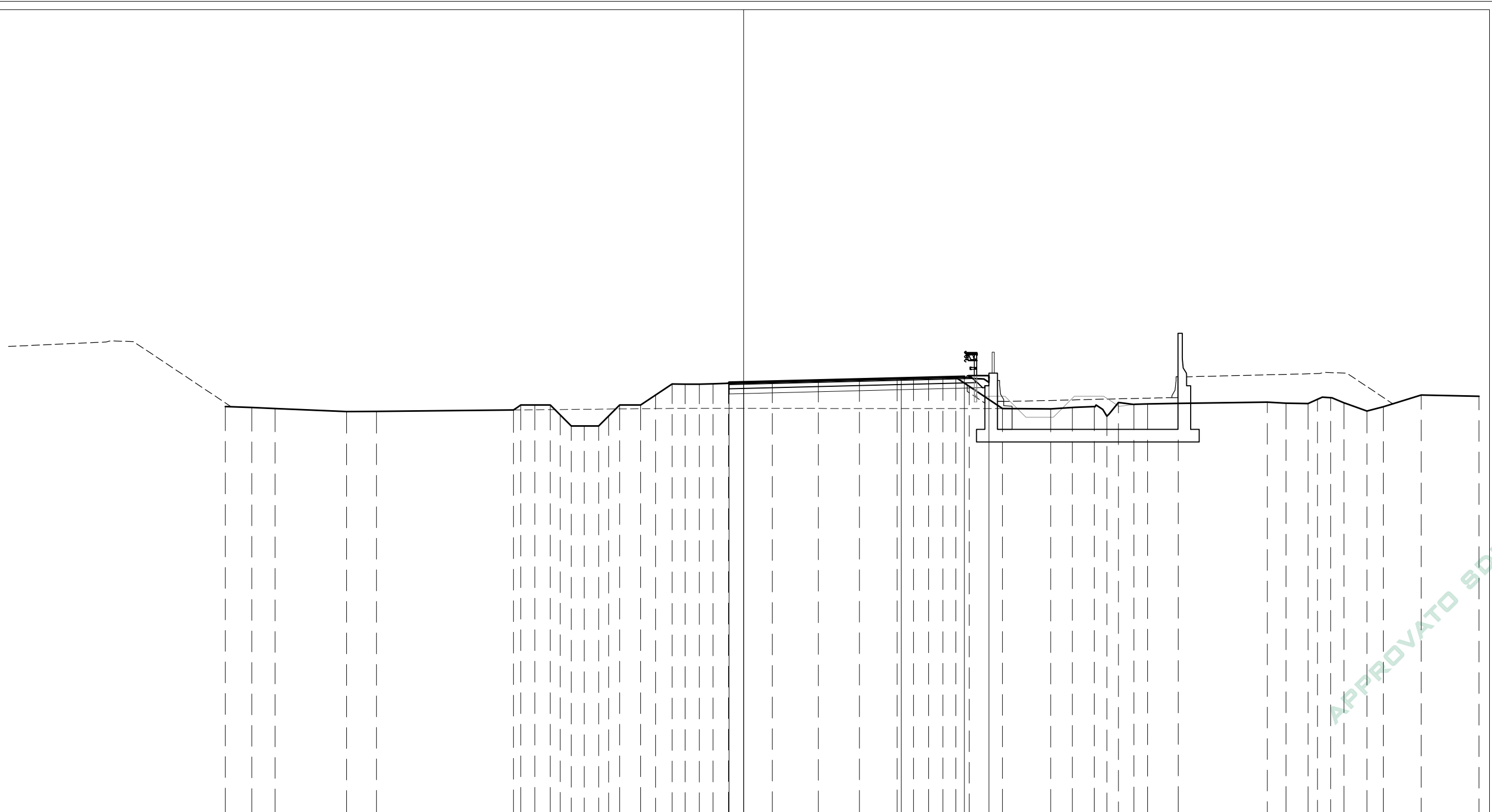
200
200

PARZIALI TERRENO	0.80	7.68	5.59	0.31	1.27	1.12	1.35	0.65	0.40	1.00	1.67	1.30	1.50	2.32	1.43	2.42	1.33	1.50	0.68	0.62	0.38	1.34	0.63	5.77	4.43	6.75	5.60	
QUOTE TERRENO	130.14	130.08	130.05	130.07	130.28	130.34	129.44	129.34	129.94	130.34	130.34	131.46	131.45	131.49	131.56	131.60	131.67	131.70	131.75	131.75	131.76	131.50	130.59	130.62	130.79	132.43	134.95	137.03
PROGRESSIVE PROGETTO														-0.70	0.00			7.50			10.50	12.17						
PARZIALI PROGETTO														0.70		7.50			3.00		1.67							
QUOTE PROGETTO														131.51	131.53			131.71			131.79	131.85						

Società di Progetto
Brebemi SpA

PROFILO A4_BB
 SEZIONE A4_BB-61
 Progr. 1080.00

- BASE 2.34 m²
- BA1
- BINDER 0.68 m²
- BI1
- MISTO CEMENTATO 3.00 m²
- CE1
- RILEVATO ARGINELLI 0.19 m²
- RA1
- RILEVATO 0.14 m²
- RI1
- SCAVO 5.86 m²
- SC1
- USURA 0.34 m²
- US1
- VEGETALE SCARPATE 0.15 m²
- VE1
- DEMOLIZIONE PAVIMENTAZIONE 1.41 m
- d1
- IDROSEMINA 0.98 m
- id1
- SCOTICO 0.84 m
- sc1
- SCARIFICA SUPERFICIALE 9.50 m
- ss1



PARZIALI TERRENO		1.26	1.11	3.41	1.42	6.52	0.35	0.67	0.73	0.48	0.52	0.62	0.68	0.48	0.52	1.00	0.71	0.79	0.62	0.68	0.65	0.74	2.08	2.19	1.96	1.79	0.79	0.71	0.68	0.62	0.63	1.59	2.29	1.03	1.04	0.61	0.55	0.73	0.66	1.45	4.25	0.88	1.05	0.45	0.63	0.63	1.10	0.77	1.81	2.75				
QUOTE TERRENO		130.31	130.27	130.22	130.07	130.08	130.15	130.38	130.39	130.39	129.91	129.39	129.39	129.39	129.86	130.39	130.39	130.86	131.39	131.38	131.38	131.40	131.42	131.48	131.54	131.59	131.64	131.67	131.69	131.69	131.70	131.27	130.22	130.20	130.27	130.31	129.85	130.50	130.41	130.43	130.46	130.52	130.47	130.45	130.66	130.73	130.49	130.09	130.30	130.86	130.80			
PROGRESSIVE PROGETTO																						-0.70	0.00				7.50				10.50	11.68																						
PARZIALI PROGETTO																						0.70			7.50			3.00		1.18																								
QUOTE PROGETTO																						131.45	131.47				131.65				131.73	131.79																						

APPROVATO SDP

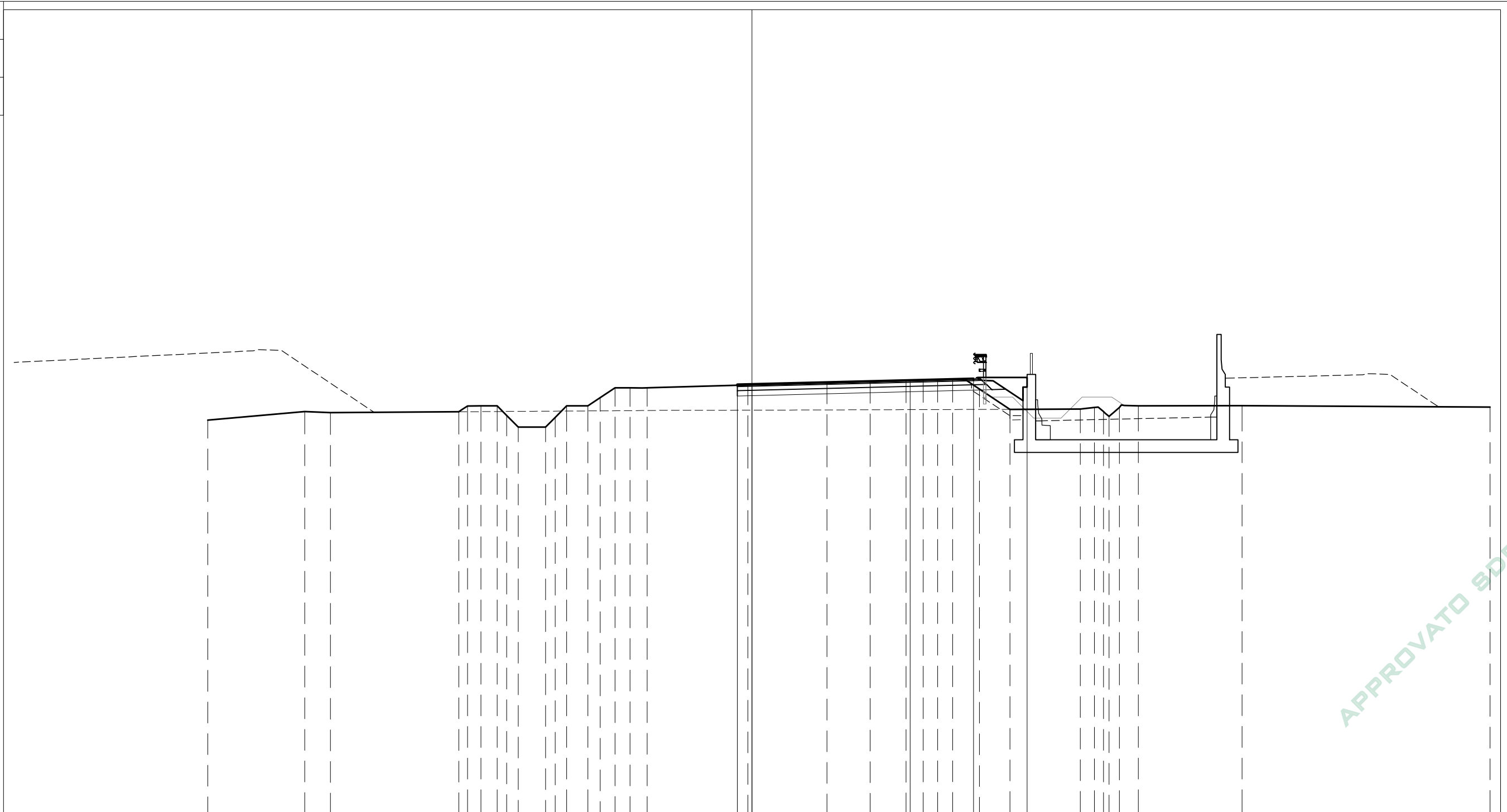
Società di Progetto
 Brebemi SpA

PROFILO A4_BB

SEZIONE A4_BB-62

PROGR. 1100.00

BASE	
BA1	2.34 m ²
BINDER	
BI1	0.69 m ²
BONIFICA	
BO1	0.13 m ²
MISTO CEMENTATO	
CE1	2.98 m ²
RILEVATO ARGINELLI	
RA1	0.25 m ²
RILEVATO	
RI1	1.03 m ²
USURA	
US1	0.33 m ²
VEGETALE SCARPATE	
VE1	1.09 m ²
DEMOLIZIONE PAVIMENTAZIONE	
d1	4.50 m
IDROSEMINA	
id1	2.35 m
SCOTICO	
sc1	2.44 m
SCARIFICA SUPERFICIALE	
ss1	9.50 m



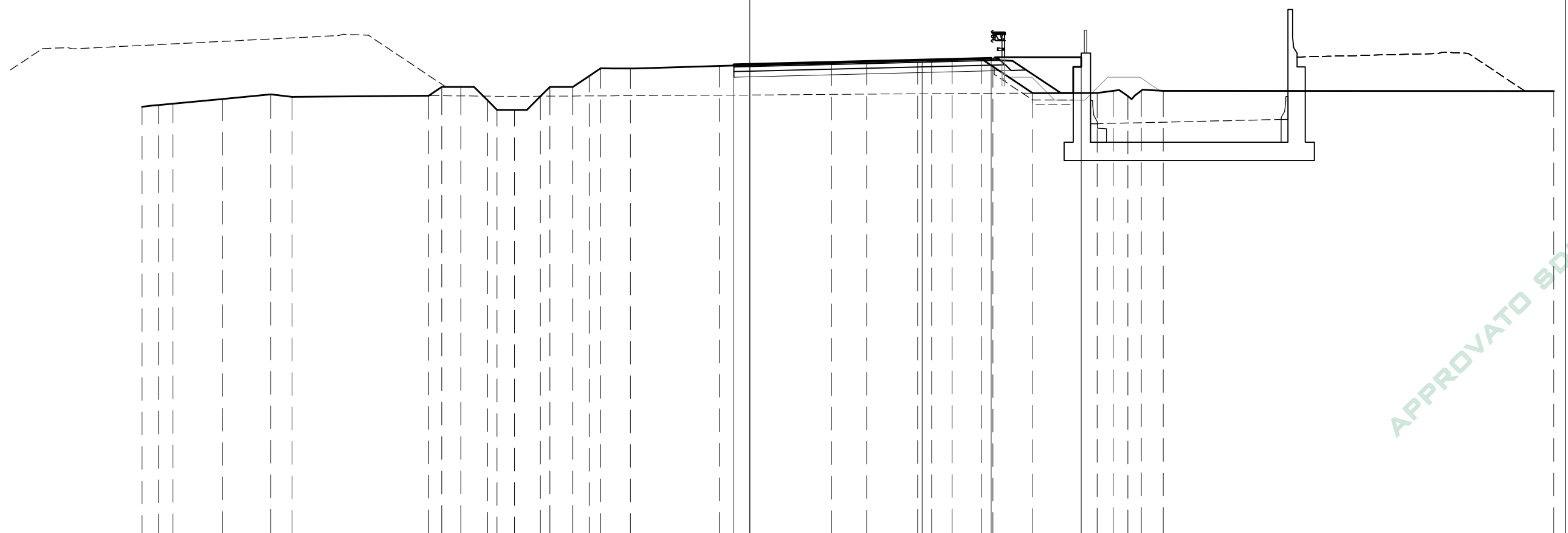
PARZIALI TERRENO		4.60	1.22	6.08	0.42	0.64	0.76	0.45	0.55	1.30	0.45	0.55	1.00	0.59	0.70	0.71	0.82	4.77	3.75	2.05	1.70	0.82	0.68	0.71	1.28	1.44	3.34	0.67	0.42	0.27	0.49	0.90	4.92	11.76				
QUOTE TERRENO		129.74	130.14	130.09		130.13	130.41	130.41	130.41	129.96	129.41	129.41	129.86	130.41	130.41	131.27	131.26	131.27		131.51	131.57	131.61	131.64	131.66	131.66	131.21	130.25		130.26	130.34	130.14	129.91	130.33	130.41	130.42	130.35		
PROGRESSIVE PROGETTO																			-0.70	-0.70	0.00		7.50		10.50	13.05												
PARZIALI PROGETTO																			0.70	7.50		3.00		2.55			Società di Progetto Brebemi SpA											
QUOTE PROGETTO																			131.42	130.21	131.44		131.63		131.70	131.76												

PROFILO A4_BB

SEZIONE A4_BB-63

PROGR. 1120.00

BASE	
BA1	2.33 m ²
BINDER	
BI1	0.70 m ²
BONIFICA	
BO1	0.35 m ²
MISTO CEMENTATO	
CE1	3.00 m ²
RILEVATO ARGINELLI	
RA1	0.25 m ²
RILEVATO	
RI1	1.21 m ²
USURA	
US1	0.33 m ²
VEGETALE SCARPATE	
VE1	2.91 m ²
DEMOLIZIONE PAVIMENTAZIONE	
d1	4.50 m
IDROSEMINA	
id1	3.73 m
SCOTICO	
sc1	3.44 m
SCARIFICA SUPERFICIALE	
ss1	9.50 m



APPROVATO SDP

111
200
200

PARZIALI TERRENO		0.72	0.62	2.16	2.11	0.91	5.96	0.57	0.82	1.17	0.41	0.77	1.12	0.41	1.00	0.71	0.50	1.30	3.88	4.87	1.54	2.21	0.62	0.88	1.30	0.48	1.74	2.80	0.69	0.65	0.58	0.96	17.00	130.25
QUOTE TERRENO		129.56	129.64	129.70	129.91	130.10	130.00	130.05	130.43	130.43	129.84	129.43	129.43	130.02	130.43	130.43	130.91	131.24	131.23	131.34	131.48	131.52	131.59	131.60	131.63	131.64	131.31	130.16	130.17	130.26	130.03	130.27	130.26	130.25
PROGRESSIVE PROGETTO																				-0.70	-0.70	0.00	7.50		10.50		14.43							
PARZIALI PROGETTO																				0.70	7.50		3.00		3.93									
QUOTE PROGETTO																				131.39	130.07	131.41	131.60		131.67		131.73							

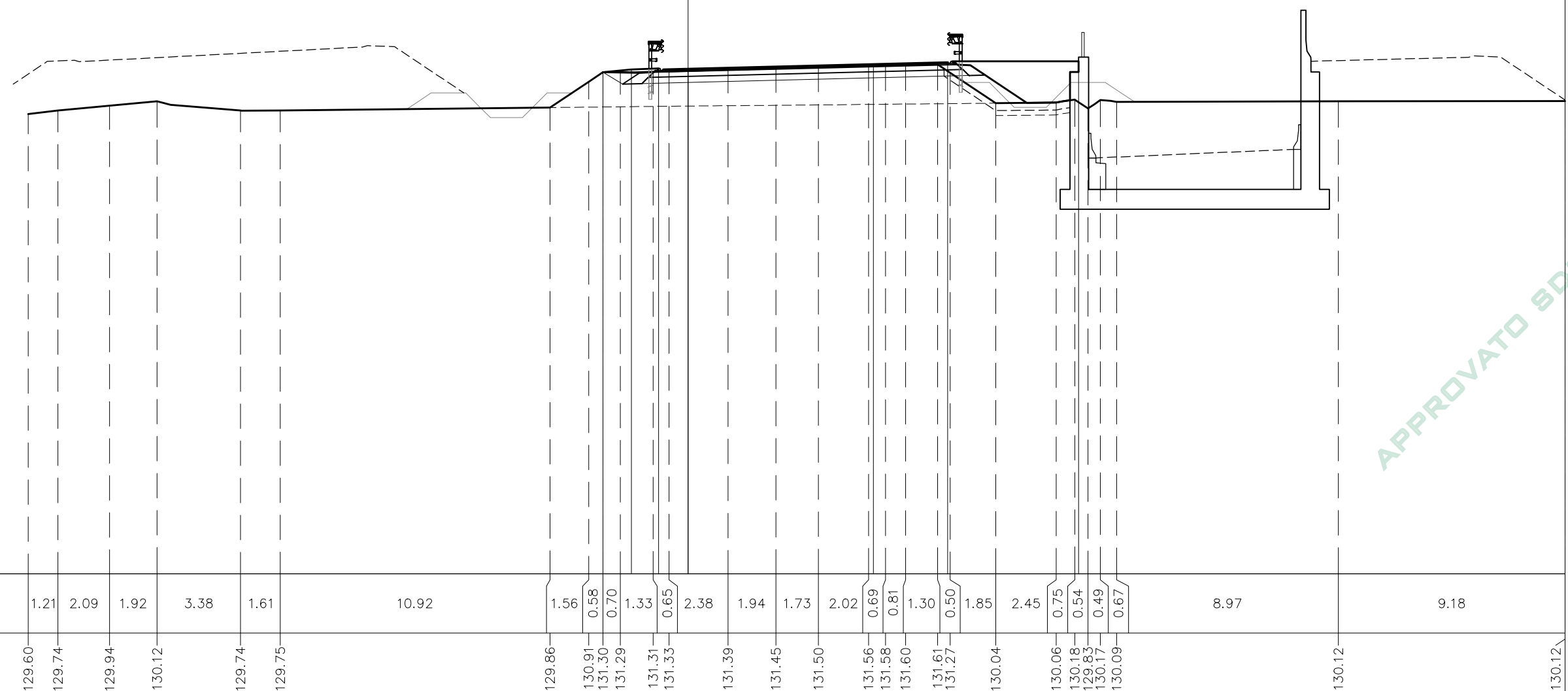
Società di Progetto
Brebemi SpA

PROFILO A4_BB

SEZIONE A4_BB-64

PROGR. 1140.00

BASE	
BA1	2.51 m ²
BINDER	
BI1	0.74 m ²
BONIFICA	
BO1	0.59 m ²
MISTO CEMENTATO	
CE1	3.25 m ²
RILEVATO ARGINELLI	
RA1	0.24 m ²
RA2	0.30 m ²
Totale:	0.54 m ²
RILEVATO	
RI1	1.44 m ²
SCAVO	
SC1	6.57 m ²
USURA	
US1	0.34 m ²
VEGETALE SCARPATE	
VE1	5.24 m ²
VE2	0.22 m ²
Totale:	5.46 m ²
DEMOLIZIONE PAVIMENTAZIONE	
d1	10.95 m
IDROSEMINA	
id1	5.11 m
id2	2.25 m
Totale:	7.36 m
SCOTICO	
sc1	5.10 m



APPROVATO SDP

111
200
200

PARZIALI TERRENO	1.21	2.09	1.92	3.38	1.61	10.92	1.56	0.58	0.70	1.33	0.65	2.38	1.94	1.73	2.02	0.69	0.81	1.30	0.50	1.85	2.45	0.75	0.54	0.49	0.67	8.97	9.18	
QUOTE TERRENO	129.60	129.74	129.94	130.12	129.74	129.75	129.86	130.91	131.30	131.29	131.31	131.33	131.39	131.45	131.50	131.56	131.58	131.60	131.61	131.27	130.04	130.06	130.18	129.83	130.17	130.09	130.12	130.12
PROGRESSIVE PROGETTO								-3.45	-2.30	-1.20	0.00					7.50			10.50			15.81						
PARZIALI PROGETTO								1.15	1.10	1.20		7.50				3.00			5.31									
QUOTE PROGETTO								131.30	131.40	131.45	131.41					131.60			131.68			131.73						

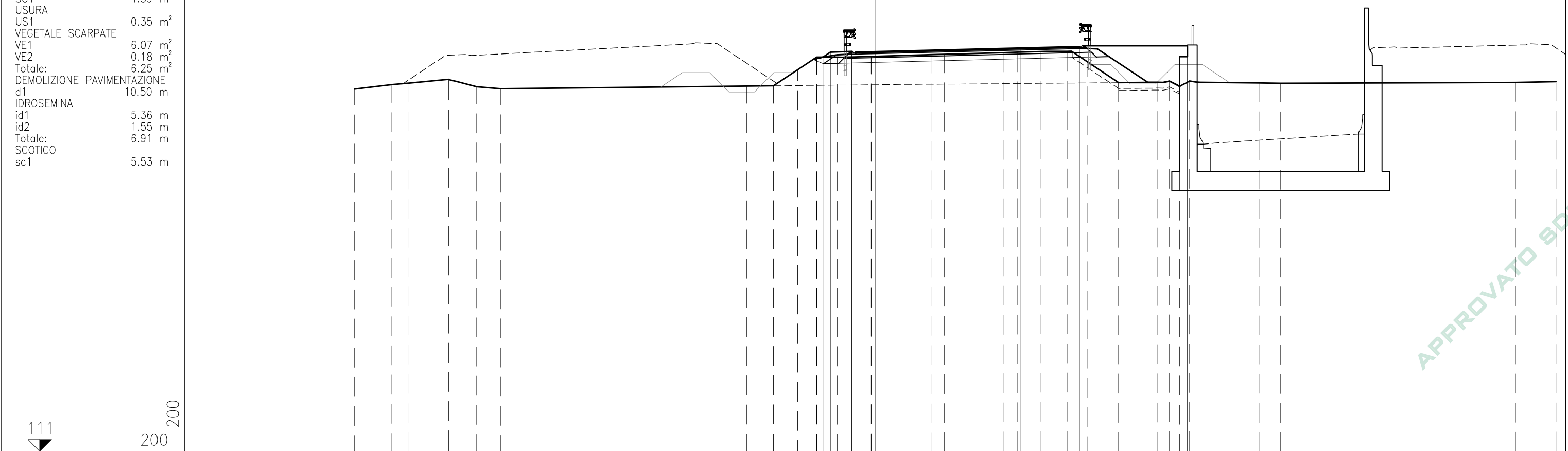
Società di Progetto
Brebemi SpA

PROFILO A4_BB

SEZIONE A4_BB-65

PROGR. 1160.00

BASE	
BA1	2.51 m ²
BINDER	
BI1	0.74 m ²
BONIFICA	
BO1	0.31 m ²
MISTO CEMENTATO	
CE1	3.24 m ²
RILEVATO ARGINELLI	
RA1	0.25 m ²
RA2	0.29 m ²
Totale:	0.54 m ²
RILEVATO	
RI1	2.01 m ²
SCAVO	
SC1	4.39 m ²
USURA	
US1	0.35 m ²
VEGETALE SCARPATE	
VE1	6.07 m ²
VE2	0.18 m ²
Totale:	6.25 m ²
DEMOLIZIONE PAVIMENTAZIONE	
d1	10.50 m
IDROSEMINA	
id1	5.36 m
id2	1.55 m
Totale:	6.91 m
SCOTICO	
sc1	5.53 m

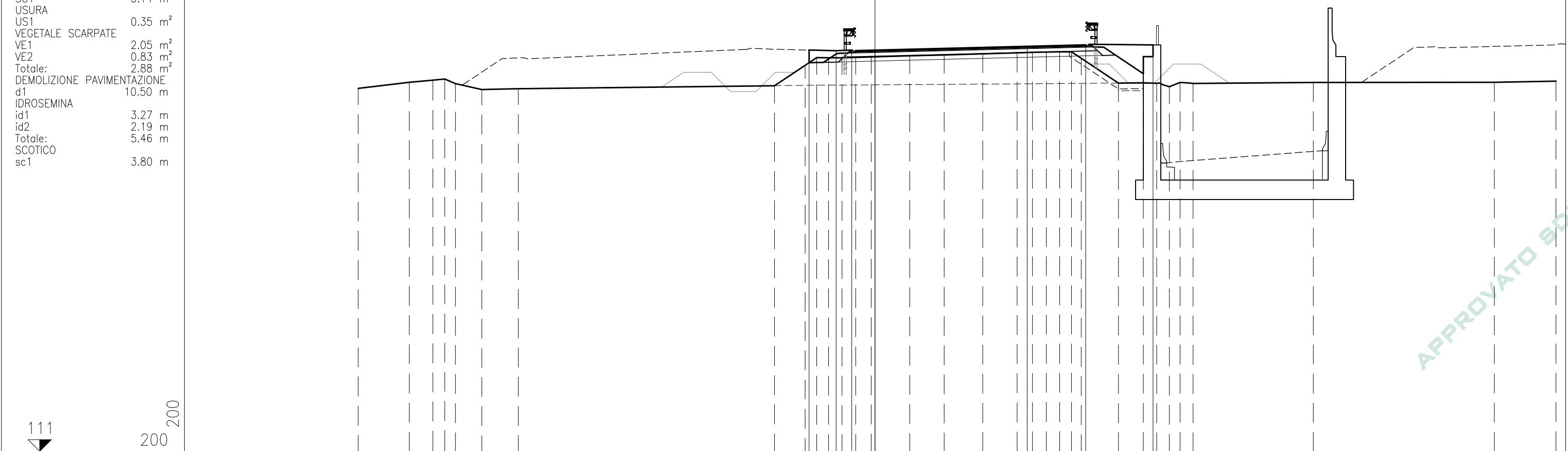


PARZIALI TERRENO	1.91	0.88	2.04	1.45	1.21	12.67	1.37	1.23	0.99	1.07	1.73	3.08	0.67	3.08	0.67	1.23	1.34	1.07	1.58	2.01	0.60	0.53	0.51	3.61	1.07	12.07	2.08	
QUOTE TERRENO	129.63	129.86	129.94	130.13	129.75	129.65	129.78	129.80	130.62	131.28	131.27	131.31	131.40	131.42	131.51	131.53	131.56	131.58	131.02	129.96	129.98	130.04	129.77	130.04	129.95	129.93	129.97	130.01
PROGRESSIVE PROGETTO										-2.68	-2.30	-1.20	0.00		7.50		3.00		10.50				16.06					
PARZIALI PROGETTO										0.38	1.10	1.20	7.50				3.00		5.56									
QUOTE PROGETTO										131.28	131.53	131.57	131.54		131.73				131.80				131.86					

Società di Progetto
Brebemi SpA

PROFILO A4_BB
 SEZIONE A4_BB-66
 Progr. 1180.00

BASE	
BA1	2.57 m ²
BINDER	
BI1	0.75 m ²
BONIFICA	
BO1	0.13 m ²
MISTO CEMENTATO	
CE1	3.33 m ²
RILEVATO ARGINELLI	
RA1	0.26 m ²
RA2	0.30 m ²
Totale:	0.56 m ²
RILEVATO	
RI1	2.64 m ²
SCAVO	
SC1	3.14 m ²
USURA	
US1	0.35 m ²
VEGETALE SCARPATE	
VE1	2.05 m ²
VE2	0.83 m ²
Totale:	2.88 m ²
DEMOLIZIONE PAVIMENTAZIONE	
d1	10.50 m
IDROSEMINA	
id1	3.27 m
id2	2.19 m
Totale:	5.46 m
SCOTICO	
sc1	3.80 m



PARZIALI TERRENO	2.63	1.21	0.61	0.55	1.35	1.88	13.18	1.57	0.59	0.61	0.69	0.70	0.80	1.99	1.76	1.99	1.76	0.79	0.71	0.69	0.61	0.50	1.91	1.28	0.69	0.64	0.56	0.66	6.19	9.31	3.16	
QUOTE TERRENO	129.66	129.98	130.09	130.15	129.91	129.61	129.65	129.80	130.85	131.25	131.24	131.24	131.26	131.28	131.34	131.39	131.45	131.50	131.52	131.54	131.54	131.55	131.22	129.94	129.95	129.93	129.75	129.97	129.92	129.97	129.98	130.04
PROGRESSIVE PROGETTO									-3.39	-2.00	-1.20	0.00						7.82				10.82			14.29							
PARZIALI PROGETTO									1.39	0.80	1.20			7.82				3.00				3.47										
QUOTE PROGETTO									131.64	131.61	131.64	131.61						131.81				131.88			131.90							

APPROVATO SDP

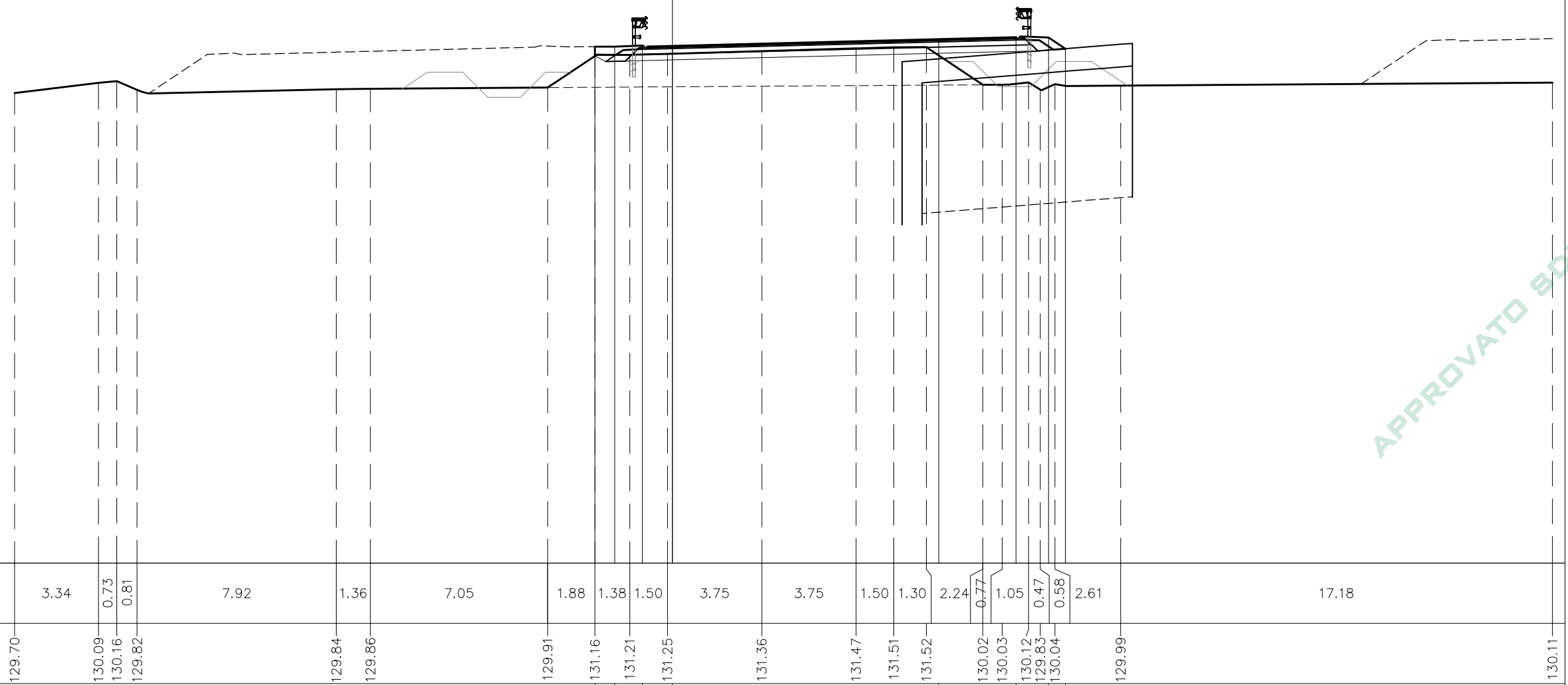
Società di Progetto
 Brebemi SpA

PROFILO A4_BB

SEZIONE A4_BB-67

PROGR. 1199.81

BASE	
BA1	3.13 m ²
BINDER	
BI1	0.93 m ²
MISTO CEMENTATO	
CE1	4.04 m ²
RILEVATO ARGINELLI	
RA1	0.25 m ²
RA2	0.30 m ²
Totale:	0.55 m ²
SCAVO	
SC1	3.48 m ²
USURA	
US1	0.44 m ²
VEGETALE SCARPATE	
VE1	0.33 m ²
VE2	0.44 m ²
Totale:	0.77 m ²
DEMOLIZIONE PAVIMENTAZIONE	
d1	10.50 m
IDROSEMINA	
id1	1.90 m
id2	1.88 m
Totale:	3.78 m



APPROVATO SDP

111

200
200

PARZIALI TERRENO	3.34	0.73	0.81	7.92	1.36	7.05	1.88	1.38	1.50	3.75	3.75	1.50	1.30	2.24	0.77	1.05	0.47	0.58	2.61	17.18	
QUOTE TERRENO	129.70	130.09	130.16	129.82	129.84	129.86	129.91	131.16	131.21	131.25	131.36	131.47	131.51	131.52	130.02	130.03	130.12	129.83	130.04	129.99	130.11
PROGRESSIVE PROGETTO								-3.08	-2.30	-1.20	0.00			10.59		13.66	14.96	15.63			
PARZIALI PROGETTO								0.78	1.10	1.20	10.59			3.07		1.30	0.67				
QUOTE PROGETTO								131.54	131.54	131.58	131.55			131.81		131.89	131.90	131.46			

Società di Progetto
Brebemi SpA