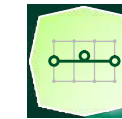


CONCEDENTE



CONCESSIONARIA



SOCIETÀ DI PROGETTO
BREBEMI SPA

CUP E31B05000390007


COLLEGAMENTO AUTOSTRADALE DI CONNESSIONE TRA LE CITTA' DI BRESCIA E MILANO

PROCEDURA AUTORIZZATIVA D. LGS 163/2006
DELIBERA C.I.P.E. DI APPROVAZIONE DEL PROGETTO DEFINITIVO N° 42/2009

INTERCONNESSIONE A35-A4 PROGETTO DEFINITIVO

INTERCONNESSIONE A35-A4
INTERCONNESSIONE A35-A4 DA PROGR. 5.060
SVAX1 - SVINCOLO INTERCONNESSIONE A35-A4
RAMO BB-A4. QUADERNO DELLE SEZIONI

PROGETTAZIONE:



CONSORZIO B.B.M.

PER IL CONSORZIO
IL PROGETTISTA RESPONSABILE INTEGRAZIONE PRESTAZIONI SPECIALISTICHE
IMPRESA PIZZAROTTI e C. S.p.A.
Dott. Ing. Pietro Mazzoli
Ordine degli Ingegneri di Parma N. 821

PER IL CONSORZIO
IL DIRETTORE TECNICO
IMPRESA PIZZAROTTI e C. S.p.A.
Dott. Ing. Sabino Del Balzo
Ordine degli Ingegneri di Potenza N. 631

VERIFICA :

APPROVATO SDR

I.D.	IDENTIFICAZIONE ELABORATO													DATA: MARZO 2015
	EMITT.	TIPO	FASE	M.A.	LOTTO	OPERA	PROG. OPERA	TRATTO	PARTE	PROGR.	PARTE DOC.	STATO	REV.	
60337	04	SZ	D	I	I1	SV	AX1	00	00	003	00	A	01	SCALA: 1:200

ELABORAZIONE PROGETTUALE	REVISIONE								
	N.	REV.	DESCRIZIONE	DATA	REDATTO	DATA	CONTROLLATO	DATA	APPROVATO
IL PROGETTISTA IMPRESA PIZZAROTTI e C. S.p.A. Dott. Ing. Pietro Mazzoli Ordine degli Ingegneri di Parma N. 821	A	00	EMISSIONE	04/03/2015	PIACENTINI	04/03/2015	MAZZOLI	04/03/2015	MAZZOLI
	A	01	RECEPIMENTO ISTRUTTORIA BREBEMI	13/04/2015	PIACENTINI	13/04/2015	MAZZOLI	13/04/2015	MAZZOLI

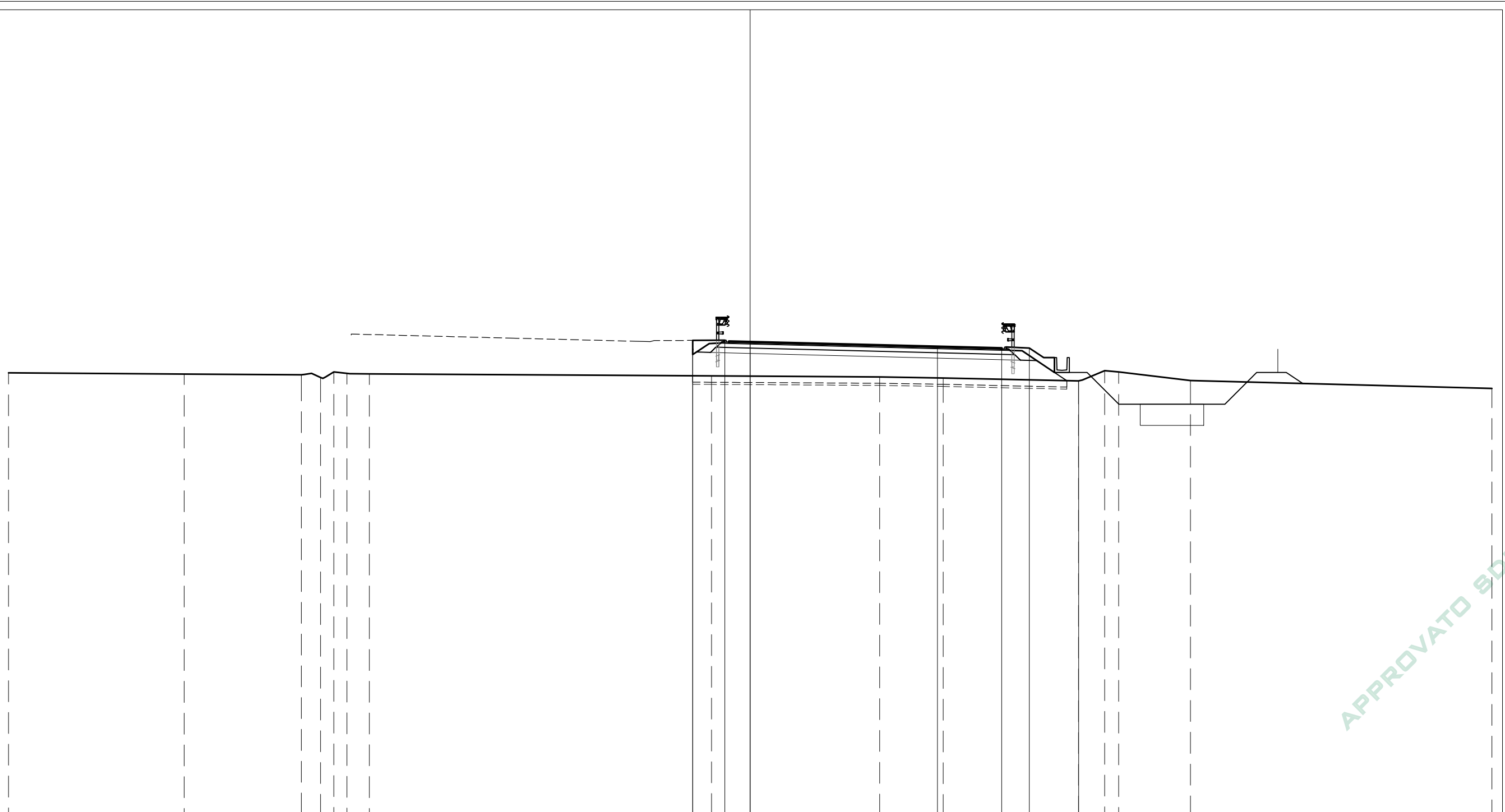
<p>IL CONCEDENTE</p>	<p>IL CONCESSIONARIO</p> <p>Società di Progetto</p> <p>Brebemi SpA SOCIETÀ DI PROGETTO BREBEMI SPA</p>
----------------------	--

PROFILO BB_A4

SEZIONE BB-A4-1

PROGR. 0.00

BASE	
BA1	2.75 m ²
BINDER	
BI1	0.83 m ²
BONIFICA	
BO1	1.76 m ²
MISTO CEMENTATO	
CE1	3.59 m ²
DRENAGGIO FOSSI	
DF1	3.00 m ²
RILEVATO ARGINELLI	
RA1	0.30 m ²
RA2	0.24 m ²
Totale:	0.54 m ²
RILEVATO	
RI1	16.72 m ²
SCAVO FOSSI	
SF1	7.91 m ²
USURA	
US1	0.38 m ²
VEGETALE SCARPATE	
VE1	0.43 m ²
VE2	0.72 m ²
Totale:	1.15 m ²
VEGETALE FOSSI	
VF1	0.50 m ²
VF2	0.97 m ²
Totale:	1.47 m ²
IDROSEMINA	
id1	4.46 m
id2	2.96 m
id3	1.81 m
id4	2.43 m
Totale:	11.66 m
SCOTICO	
sc1	17.65 m



APPROVATO SDP

PARZIALI TERRENO	8.29	5.53	0.91	0.63	0.61	1.06	16.15	7.93	3.00	6.38	1.24	0.66	3.38	14.23	
QUOTE TERRENO	130.07	130.01	129.97	129.85	130.11	130.04	130.02	129.92	129.87	129.82	129.68	130.16	130.10	129.70	129.33
PROGRESSIVE PROGETTO								-2.71	-2.71	-1.20	0.00				
PARZIALI PROGETTO								1.51	1.20	8.84	3.03	1.30	2.33		
QUOTE PROGETTO			131.60	130.92	131.60	131.52		131.30	131.22	131.24	129.68				

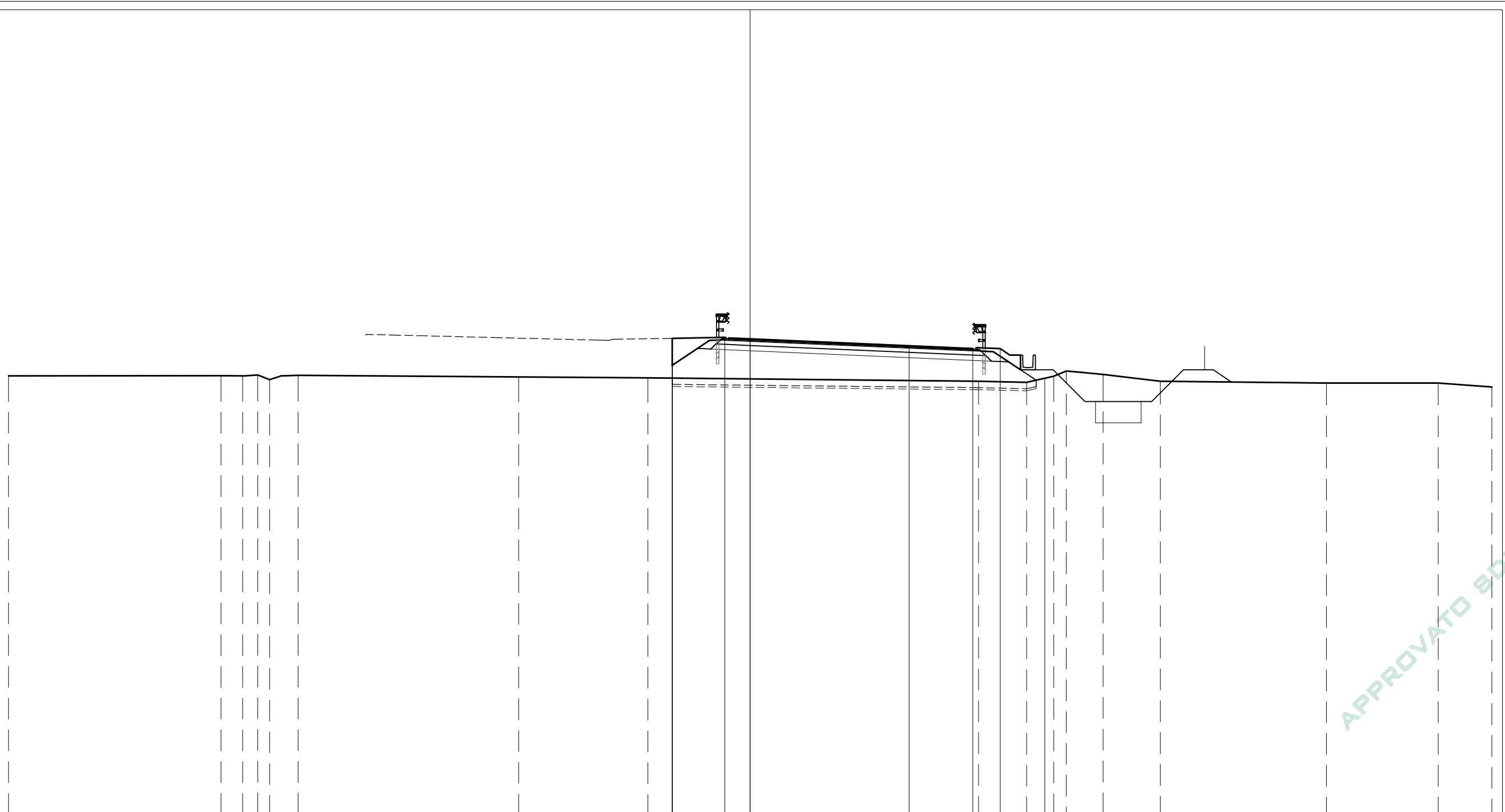
Società di Progetto
Brebemi SpA

PROFILO BB_A4

SEZIONE BB-A4-2

PROGR. 20.00

BASE	
BA1	2.49 m ²
BINDER	
BI1	0.73 m ²
BONIFICA	
BO1	1.72 m ²
MISTO CEMENTATO	
CE1	3.24 m ²
DRENAGGIO FOSSI	
DF1	2.15 m ²
RILEVATO ARGINELLI	
RA1	0.32 m ²
RA2	0.23 m ²
Totale:	0.55 m ²
RILEVATO	
RI1	19.03 m ²
SCAVO FOSSI	
SF1	5.23 m ²
USURA	
US1	0.35 m ²
VEGETALE SCARPATE	
VE1	0.63 m ²
VE2	1.31 m ²
Totale:	1.94 m ²
VEGETALE FOSSI	
VF1	0.53 m ²
IDROSEMINA	
id1	2.15 m
id2	4.53 m
id3	2.96 m
id4	2.48 m
Totale:	12.12 m
SCOTICO	
sc1	17.17 m



PARZIALI TERRENO	10.03	1.03	0.70	0.56	1.35	10.41	6.09	15.60	2.27	1.28	0.60	1.73	2.71	7.83	5.28	2.53	
QUOTE TERRENO	129.92	129.92	129.92	129.96	129.74	129.94	129.86	129.83	129.66	129.61	129.90	130.15	129.99	129.67	129.58	129.58	129.39
PROGRESSIVE PROGETTO									7.50	10.50	11.80	13.90					
PARZIALI PROGETTO									2.48	1.20	7.50	3.00	1.30	2.10	Società di Progetto Brebemi SpA		
QUOTE PROGETTO								131.69	131.32	131.19	131.20	129.80					

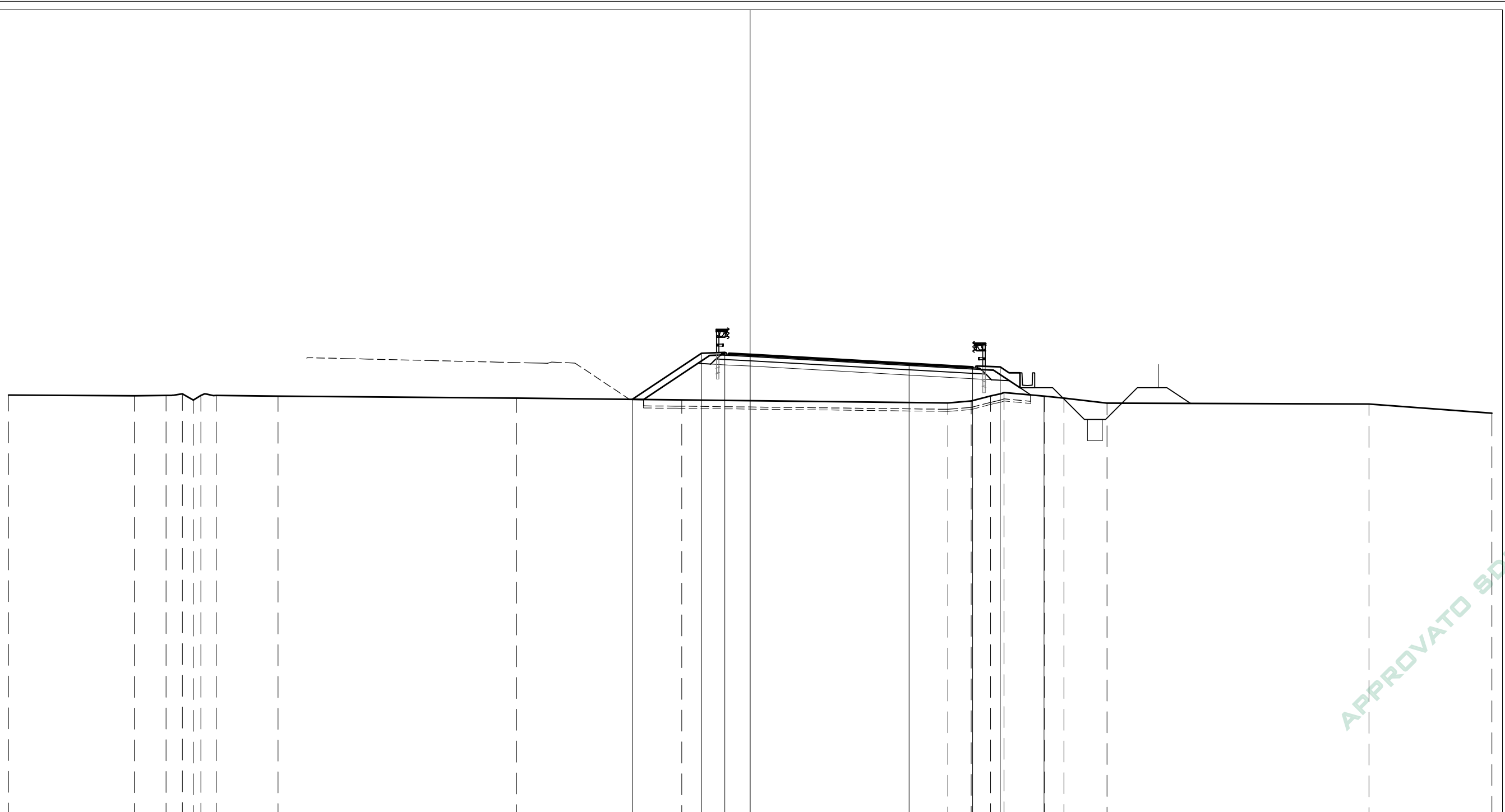
APPROVATO SDP

PROFILO BB_A4

SEZIONE BB-A4-3

PROGR. 40.00

BASE	
BA1	2.50 m ²
BINDER	
BI1	0.72 m ²
BONIFICA	
BO1	1.83 m ²
MISTO CEMENTATO	
CE1	3.24 m ²
DRENAGGIO FOSSI	
DF1	0.70 m ²
RILEVATO ARGINELLI	
RA1	0.33 m ²
RA2	0.23 m ²
Totale:	0.56 m ²
RILEVATO	
RI1	22.66 m ²
SCAVO FOSSI	
SF1	1.58 m ²
USURA	
US1	0.34 m ²
VEGETALE SCARPATE	
VE1	0.62 m ²
VE2	1.25 m ²
Totale:	1.87 m ²
VEGETALE FOSSI	
VF1	0.59 m ²
VF2	1.70 m ²
Totale:	2.29 m ²
IDROSEMINA	
id1	2.11 m
id2	4.85 m
id3	2.96 m
id4	5.02 m
Totale:	14.94 m
SCOTICO	
sc1	18.27 m



PARZIALI TERRENO	5.94	1.49	0.78	0.51	0.36	0.73	2.91	11.26	7.79	12.56	1.10	0.91	0.64	1.90	0.93	2.02	12.37	5.80	
QUOTE TERRENO	130.01	129.98	130.00	130.07	129.77	129.99	129.96	129.87	129.78	129.78	129.64	129.73	129.97	130.14	129.96	129.87	129.63	129.59	129.16
PROGRESSIVE PROGETTO									-5.56	-2.30	-1.20	0.00		7.50	10.50	11.80	13.87		
PARZIALI PROGETTO									3.26	1.10	1.20		7.50	3.00	1.30	2.07			
QUOTE PROGETTO									129.81	131.98	132.03	131.92		131.50	131.33	131.34	129.96		

Società di Progetto
Brebemi SpA

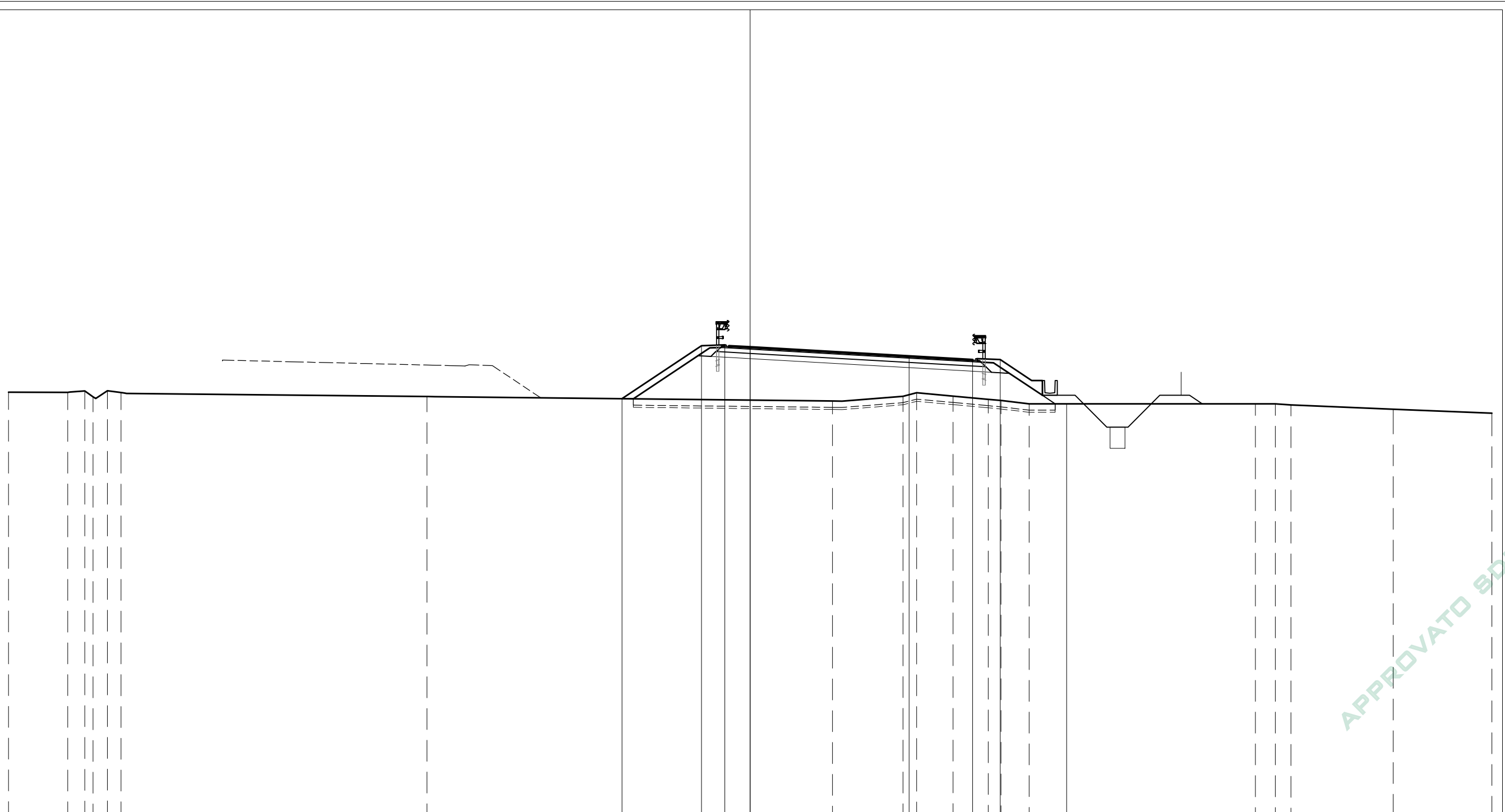
APPROVATO SDP

PROFILO BB_A4

SEZIONE BB-A4-4

PROGR. 60.00

BASE	
BA1	2.50 m ²
BINDER	
BI1	0.74 m ²
BONIFICA	
BO1	2.02 m ²
MISTO CEMENTATO	
CE1	3.24 m ²
DRENAGGIO FOSSI	
DF1	0.70 m ²
RILEVATO ARGINELLI	
RA1	0.33 m ²
RA2	0.22 m ²
Totale:	0.55 m ²
RILEVATO	
RI1	28.45 m ²
SCAVO FOSSI	
SF1	2.31 m ²
USURA	
US1	0.35 m ²
VEGETALE SCARPATE	
VE1	1.41 m ²
VE2	1.00 m ²
Totale:	2.41 m ²
VEGETALE FOSSI	
VF1	0.58 m ²
VF2	0.76 m ²
Totale:	1.34 m ²
IDROSEMINA	
id1	3.39 m
id2	4.24 m
id3	2.96 m
id4	5.61 m
Totale:	16.20 m
SCOTICO	
sc1	19.91 m



APPROVATO SDP

PARZIALI TERRENO	2.80	0.80	0.39	0.68	0.64	14.44	19.14	3.32	0.65	1.71	1.66	0.61	1.33	10.67	0.94	0.74	4.83	4.65	
QUOTE TERRENO	130.15	130.14	130.21	129.93	130.22	130.13	129.94	129.73	129.95	130.12	129.96	129.81	129.76	129.60	129.60	129.60	129.55	129.34	129.16
PROGRESSIVE PROGETTO								-6.05											
PARZIALI PROGETTO								3.75	1.10	1.20		7.50	3.00	1.30	3.13				
QUOTE PROGETTO								129.84	132.34	132.38	132.27		131.85	131.68	131.69	129.60			

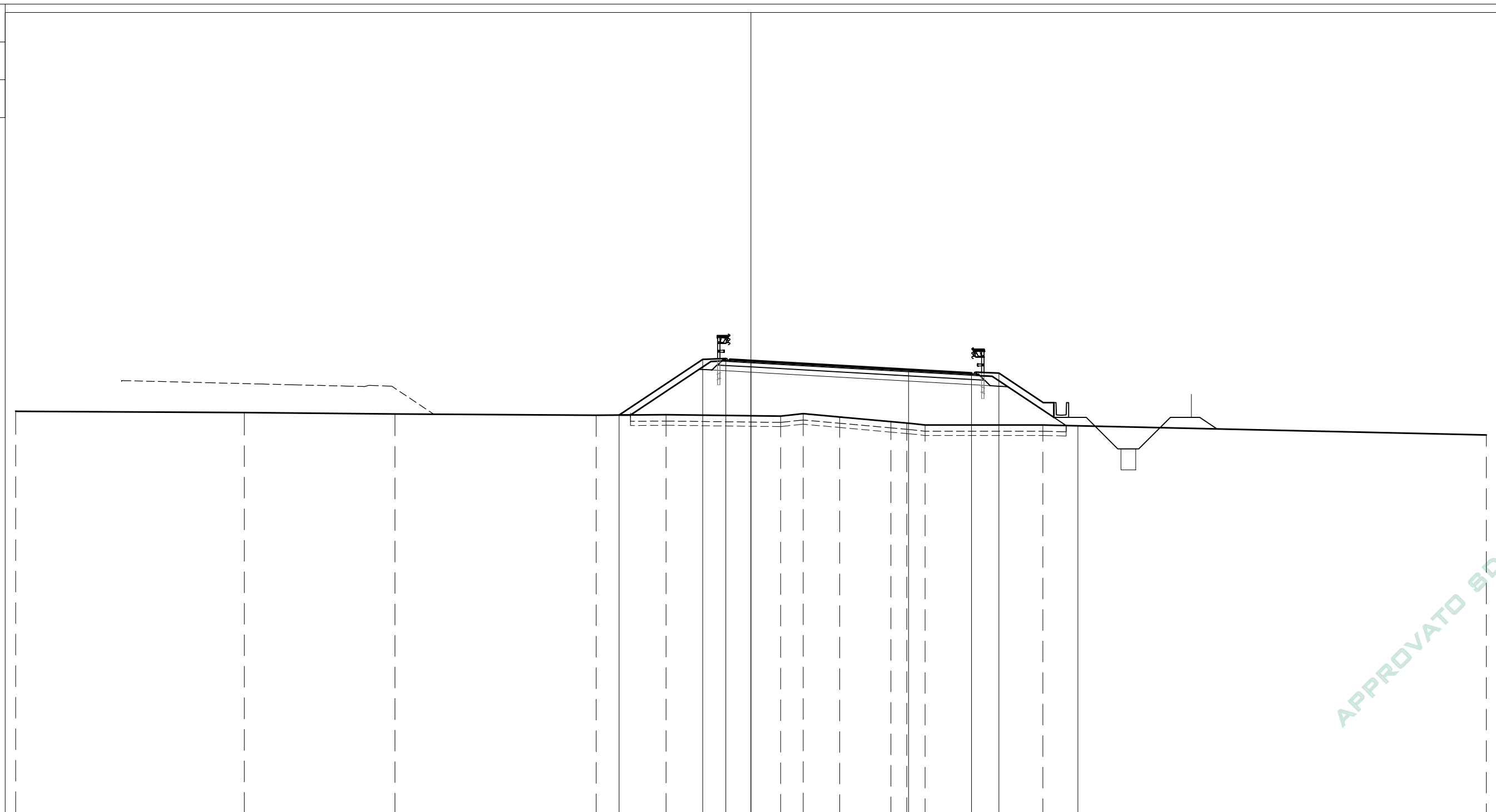
Società di Progetto
Brebemi SpA

PROFILO BB_A4

SEZIONE BB-A4-5

PROGR. 80.00

BASE	
BA1	2.50 m ²
BINDER	
BI1	0.75 m ²
BONIFICA	
BO1	4.15 m ²
MISTO CEMENTATO	
CE1	3.25 m ²
DRENAGGIO FOSSI	
DF1	0.70 m ²
RILEVATO ARGINELLI	
RA1	0.33 m ²
RA2	0.23 m ²
Totale:	0.56 m ²
RILEVATO	
RI1	35.07 m ²
SCAVO FOSSI	
SF1	2.14 m ²
USURA	
US1	0.34 m ²
VEGETALE SCARPATE	
VE1	1.23 m ²
VE2	1.50 m ²
Totale:	2.73 m ²
VEGETALE FOSSI	
VF1	0.58 m ²
VF2	1.07 m ²
Totale:	1.65 m ²
IDROSEMINA	
id1	4.15 m
id2	4.51 m
id3	2.96 m
id4	5.88 m
Totale:	17.50 m
SCOTICO	
sc1	20.73 m



APPROVATO SOP

PARZIALI TERRENO	10.88	7.17	9.58	3.33	5.45	1.08	1.73	2.44	0.75	0.88	5.60	21.11	
QUOTE TERRENO	130.23	130.16	130.09	130.03	130.05	129.99	130.11	129.95	129.73	129.66	129.57	129.57	129.09
PROGRESSIVE PROGETTO				-6.28	-2.30	-1.20	0.00		7.50		10.50	11.80	15.56
PARZIALI PROGETTO				3.98	1.10	1.20		7.50		3.00	1.30	3.76	
QUOTE PROGETTO				130.04	132.69	132.73	132.62		132.20		132.03	132.04	129.53

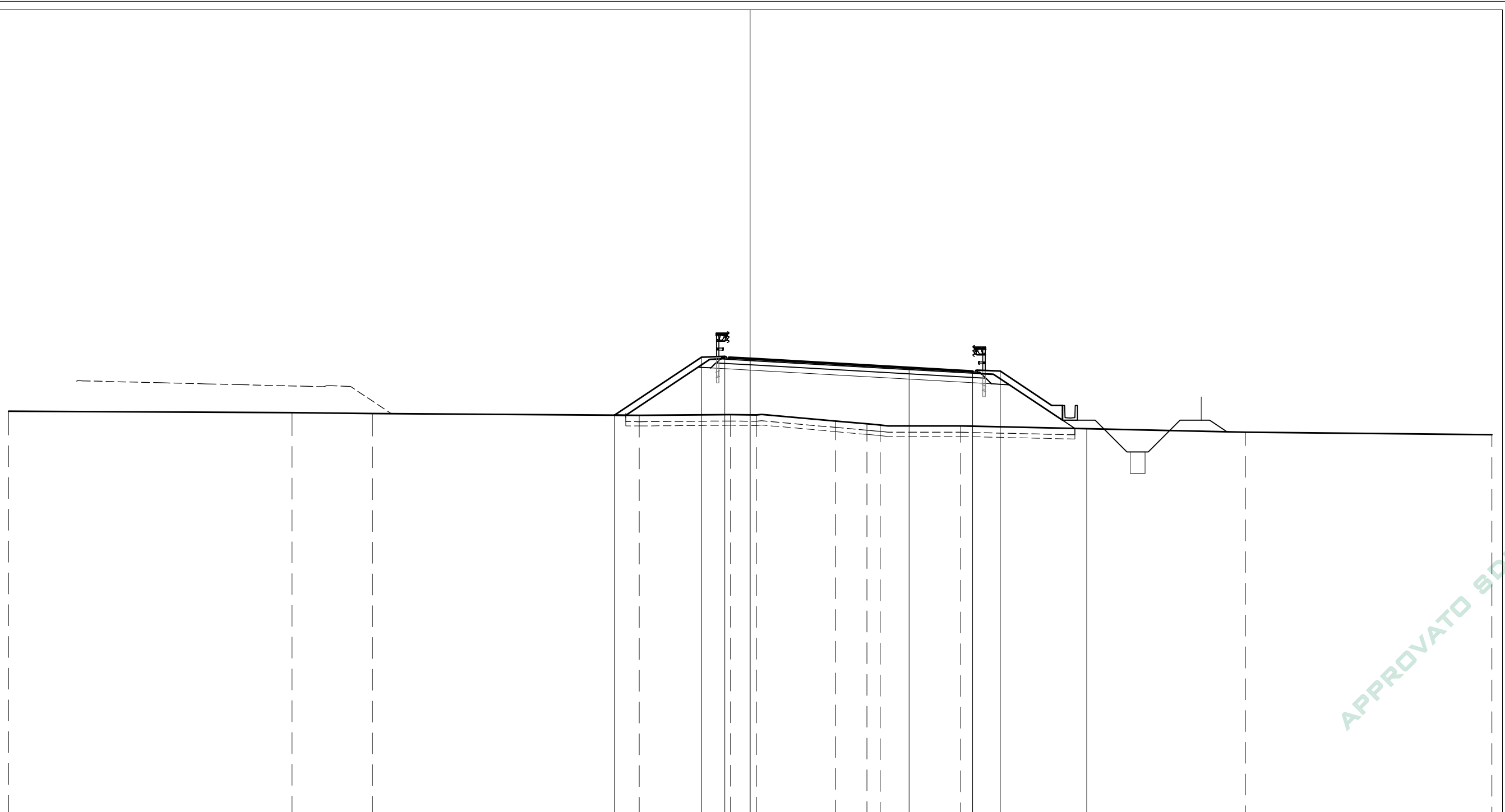
Società di Progetto
Brebemi SpA

PROFILO BB_A4

SEZIONE BB-A4-6

PROGR. 86.26

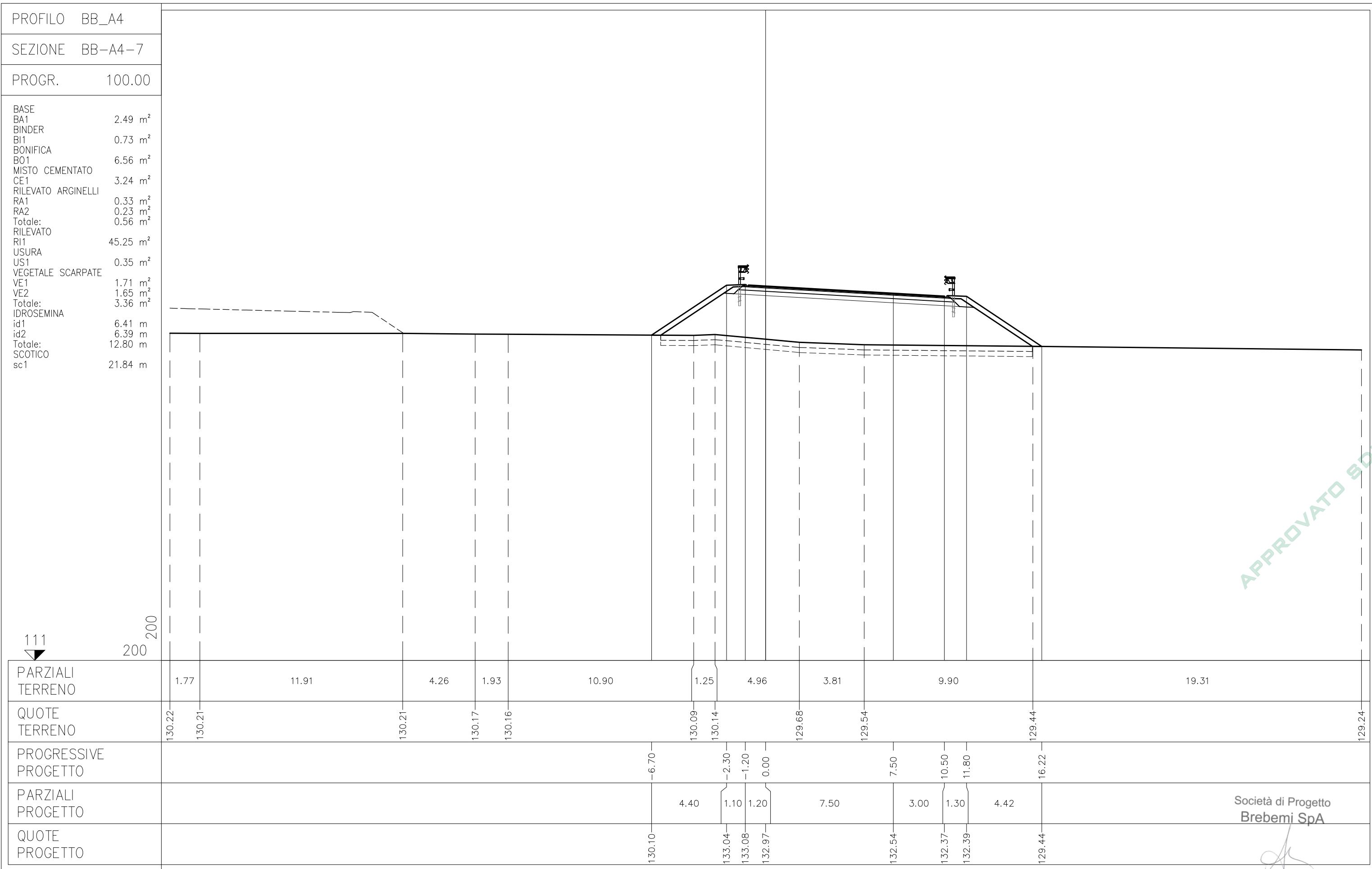
BASE	
BA1	2.50 m ²
BINDER	
BI1	0.72 m ²
BONIFICA	
BO1	4.23 m ²
MISTO CEMENTATO	
CE1	3.26 m ²
DRENAGGIO FOSSI	
DF1	0.70 m ²
RILEVATO ARGINELLI	
RA1	0.33 m ²
RA2	0.21 m ²
Totale:	0.54 m ²
RILEVATO	
RI1	38.31 m ²
SCAVO FOSSI	
SF1	2.14 m ²
USURA	
US1	0.35 m ²
VEGETALE SCARPATE	
VE1	1.37 m ²
VE2	1.54 m ²
Totale:	2.91 m ²
VEGETALE FOSSI	
VF1	0.58 m ²
VF2	1.07 m ²
Totale:	1.65 m ²
IDROSEMINA	
id1	4.53 m
id2	4.51 m
id3	2.96 m
id4	6.03 m
Totale:	18.03 m
SCOTICO	
sc1	21.19 m



APPROVATO SOP

PARZIALI TERRENO	13.38	3.80	12.58	4.32	1.21	3.74	1.48	0.62	3.81	13.43	11.63	
QUOTE TERRENO	130.25	130.18	130.14	130.06	130.09	130.07	129.79	129.65	129.60	129.56	129.26	129.14
PROGRESSIVE PROGETTO				-6.40	-2.30	-1.20	0.00		7.50	10.50	11.80	15.88
PARZIALI PROGETTO				4.10	1.10	1.20		7.50	3.00	1.30	4.08	
QUOTE PROGETTO				130.06	132.80	132.84	132.73		132.30	132.13	132.15	129.43

Società di Progetto
Brebemi SpA



APPROVATO SOP

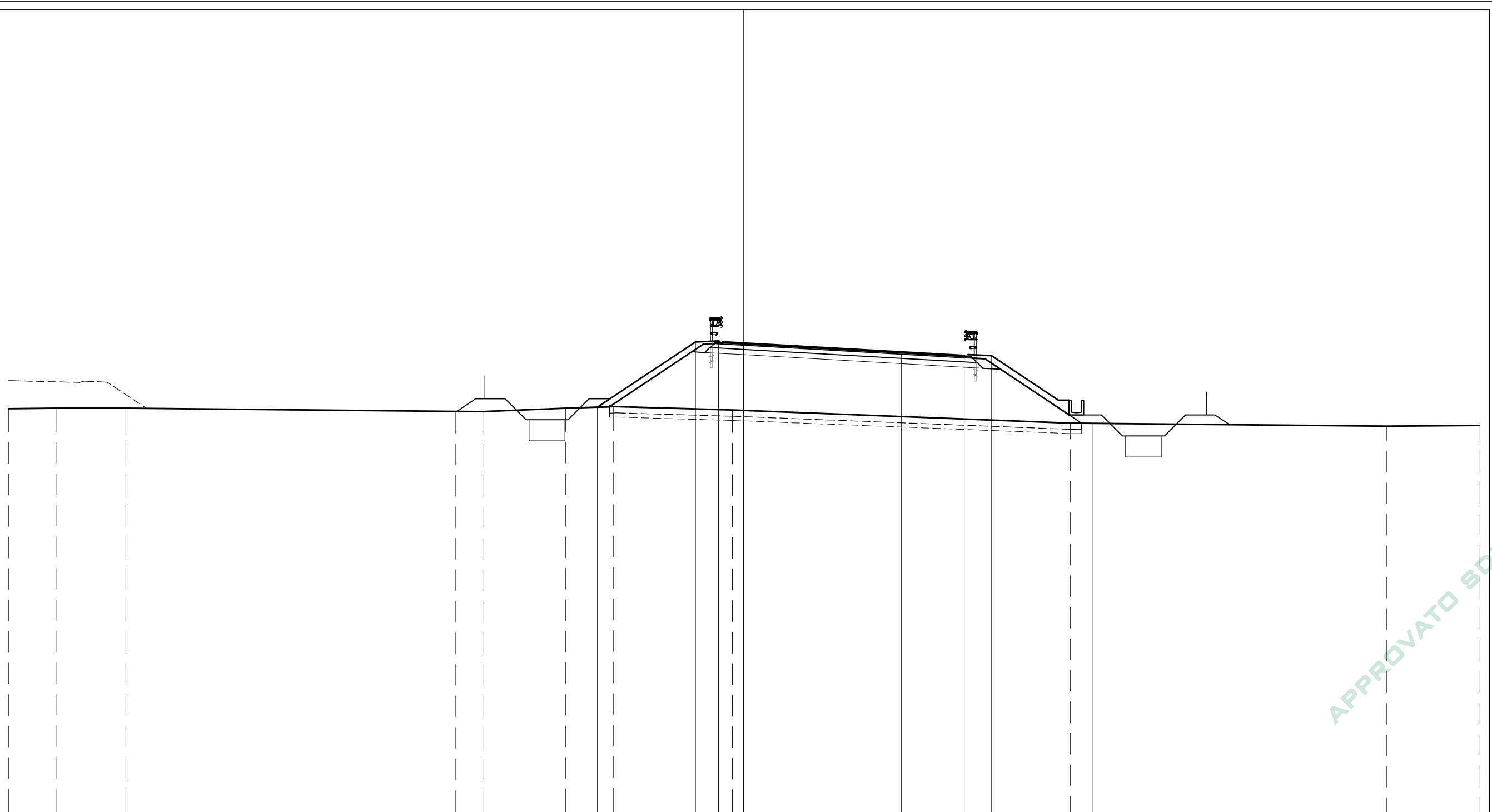
Società di Progetto
Brebemi SpA

PROFILO BB_A4

SEZIONE BB-A4-8

PROGR. 120.00

BASE	
BA1	2.51 m ²
BINDER	
BI1	0.73 m ²
BONIFICA	
BO1	4.49 m ²
MISTO CEMENTATO	
CE1	3.26 m ²
DRENAGGIO FOSSI	
DF1	1.70 m ²
DF2	1.70 m ²
Totale:	3.40 m ²
RILEVATO ARGINELLI	
RA1	0.33 m ²
RA2	0.22 m ²
Totale:	0.55 m ²
RILEVATO	
RI1	47.64 m ²
SCAVO FOSSI	
SF1	1.29 m ²
SF2	1.48 m ²
Totale:	2.77 m ²
USURA	
US1	0.34 m ²
VEGETALE SCARPATE	
VE1	1.62 m ²
VE2	1.74 m ²
Totale:	3.36 m ²
VEGETALE FOSSI	
VF1	1.24 m ²
VF2	0.37 m ²
VF3	0.59 m ²
VF4	0.89 m ²
Totale:	3.09 m ²
IDROSEMINA	
id1	5.43 m
id2	3.88 m
id3	2.41 m
id4	3.64 m
id5	2.25 m
id6	5.98 m
Totale:	23.59 m
SCOTICO	
sc1	22.47 m



APPROVATO SDP

PARZIALI TERRENO	2.31	3.28	15.69	1.30	3.95	2.28	5.65	16.08	15.08	4.38			
QUOTE TERRENO	130.21	130.24	130.24	130.09	130.07	130.23	130.31	130.15	129.53	129.38	129.41		
PROGRESSIVE PROGETTO						-6.96	-2.30	-1.20	0.00	7.50	10.50	11.80	16.63
PARZIALI PROGETTO						4.66	1.10	1.20	7.50	3.00	1.30	4.83	
QUOTE PROGETTO						130.28	133.39	133.43	133.32	132.89	132.72	132.74	129.52

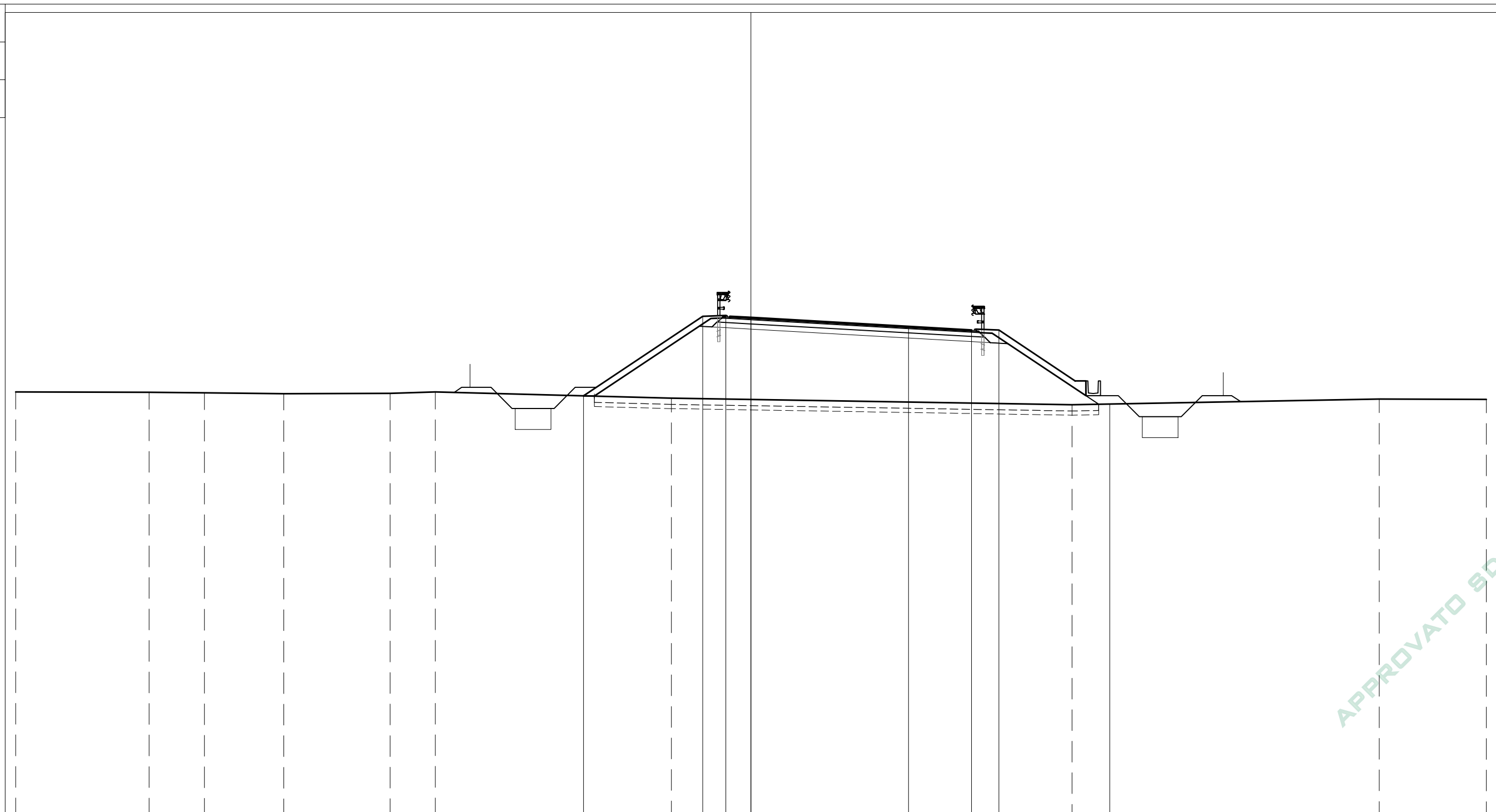
Società di Progetto
Brebemi SpA

PROFILO BB_A4

SEZIONE BB-A4-9

PROGR. 140.00

BASE	
BA1	2.50 m ²
BINDER	
BI1	0.73 m ²
BONIFICA	
BO1	4.80 m ²
MISTO CEMENTATO	
CE1	3.25 m ²
DRENAGGIO FOSSI	
DF1	1.70 m ²
DF2	1.70 m ²
Totale:	3.40 m ²
RILEVATO ARGINELLI	
RA1	0.32 m ²
RA2	0.22 m ²
Totale:	0.54 m ²
RILEVATO	
RI1	61.06 m ²
SCAVO FOSSI	
SF1	1.76 m ²
SF2	1.70 m ²
Totale:	3.46 m ²
USURA	
US1	0.35 m ²
VEGETALE SCARPATE	
VE1	1.77 m ²
VE2	2.14 m ²
Totale:	3.91 m ²
VEGETALE FOSSI	
VF1	0.47 m ²
VF2	0.34 m ²
VF3	0.56 m ²
VF4	0.56 m ²
Totale:	1.93 m ²
IDROSEMINA	
id1	5.97 m
id2	3.24 m
id3	2.41 m
id4	3.32 m
id5	2.25 m
id6	7.19 m
Totale:	24.38 m
SCOTICO	
sc1	24.00 m



PARZIALI TERRENO	6.35	2.64	3.77	5.07	2.14	11.24	19.07	14.62	5.10				
QUOTE TERRENO	130.14	130.12	130.10	130.06	130.07	130.14	129.85	129.53	129.80	129.79			
PROGRESSIVE PROGETTO						-7.97	-2.30	-1.20	0.00	7.50	10.50	11.80	17.08
PARZIALI PROGETTO						5.67	1.10	1.20	7.50	3.00	1.30	5.28	
QUOTE PROGETTO						129.96	133.74	133.78	133.67	133.24	133.07	133.08	129.57

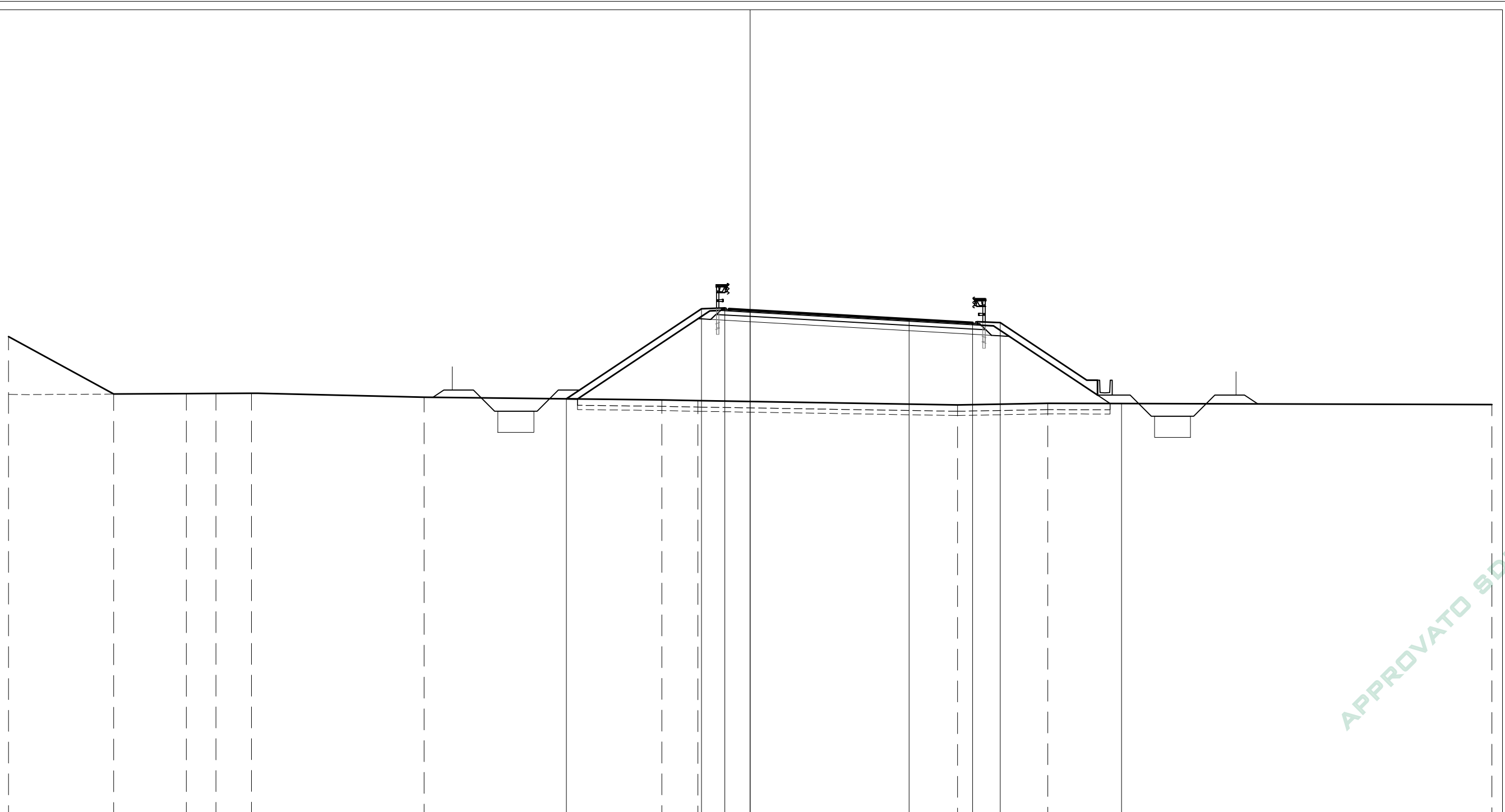
Società di Progetto
Brebemi SpA

PROFILO BB_A4

SEZIONE BB-A4-10

PROGR. 160.00

BASE	
BA1	2.49 m ²
BINDER	
BI1	0.73 m ²
BONIFICA	
BO1	5.02 m ²
MISTO CEMENTATO	
CE1	3.26 m ²
DRENAGGIO FOSSI	
DF1	1.70 m ²
DF2	1.70 m ²
Totale:	3.40 m ²
RILEVATO ARGINELLI	
RA1	0.33 m ²
RA2	0.23 m ²
Totale:	0.56 m ²
RILEVATO	
RI1	70.83 m ²
SCAVO FOSSI	
SF1	1.59 m ²
SF2	1.52 m ²
Totale:	3.11 m ²
USURA	
US1	0.36 m ²
VEGETALE SCARPATE	
VE1	1.93 m ²
VE2	2.40 m ²
Totale:	4.33 m ²
VEGETALE FOSSI	
VF1	0.65 m ²
VF2	0.59 m ²
VF3	0.80 m ²
Totale:	2.04 m ²
IDROSEMINA	
id1	6.51 m
id2	3.42 m
id3	2.41 m
id4	3.56 m
id5	2.25 m
id6	8.02 m
Totale:	26.17 m
SCOTICO	
sc1	25.12 m



APPROVATO SOP

PARZIALI TERRENO	4.96	3.44	1.39	1.68	8.14	11.22	1.70	12.26	4.26	20.95			
QUOTE TERRENO	132.78	130.06	130.08	130.09	130.10	129.91	129.78	129.75	129.55	129.63	129.57		
PROGRESSIVE PROGETTO						-8.68	-2.30	-1.20	0.00	7.50	10.50	11.80	17.53
PARZIALI PROGETTO						6.38	1.10	1.20	7.50	3.00	1.30	5.73	
QUOTE PROGETTO						129.84	134.09	134.13	134.02	133.59	133.42	133.43	129.62

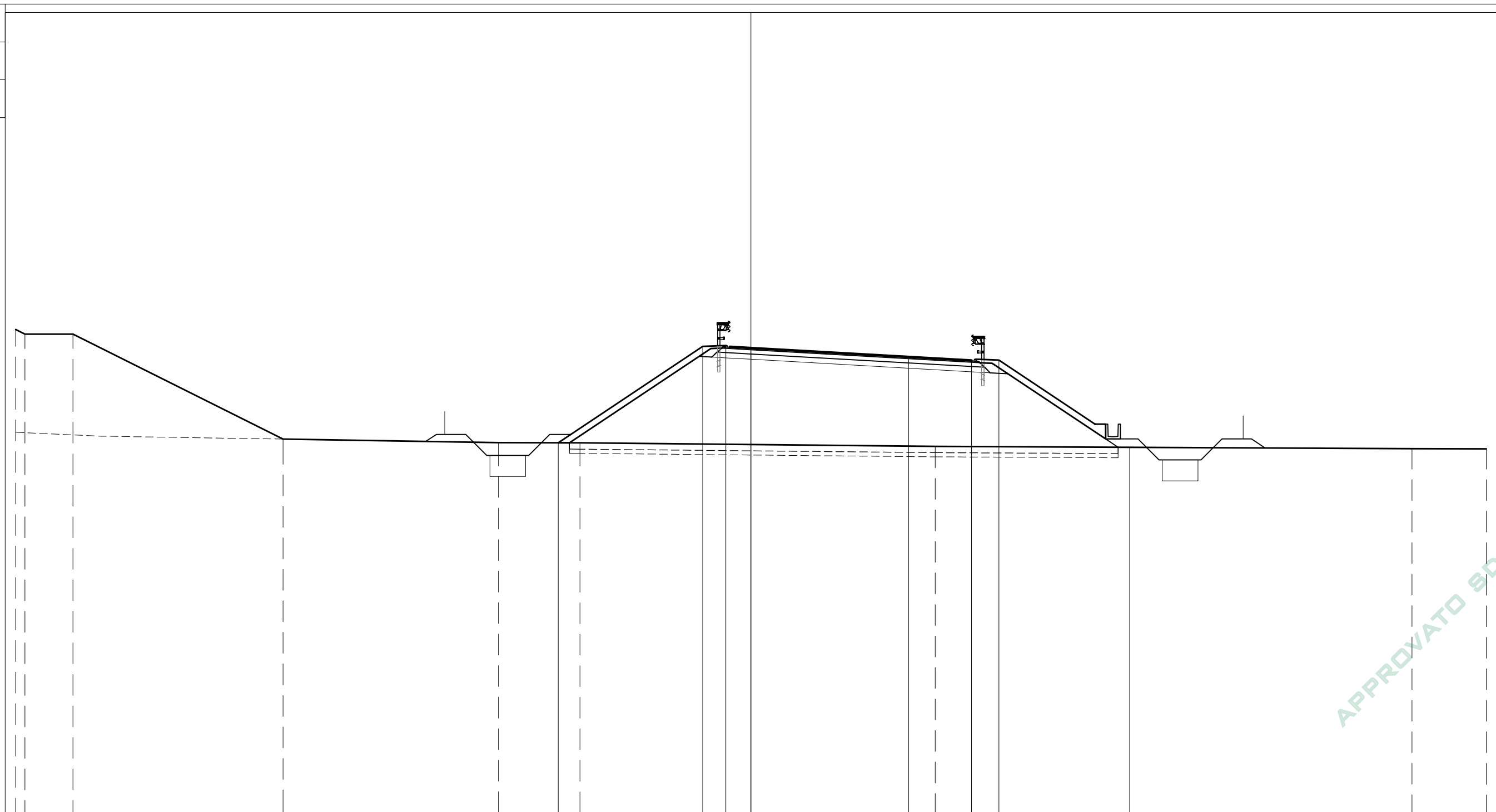
Società di Progetto
Brebemi SpA

PROFILO BB_A4

SEZIONE BB-A4-11

PROGR. 172.51

BASE	
BA1	2.54 m ²
BINDER	
BI1	0.73 m ²
BONIFICA	
BO1	5.22 m ²
MISTO CEMENTATO	
CE1	3.24 m ²
DRENAGGIO FOSSI	
DF1	1.70 m ²
DF2	1.70 m ²
Totale:	3.40 m ²
RILEVATO ARGINELLI	
RA1	0.33 m ²
RA2	0.22 m ²
Totale:	0.55 m ²
RILEVATO	
RI1	78.23 m ²
SCAVO FOSSI	
SF1	1.60 m ²
SF2	1.52 m ²
Totale:	3.12 m ²
USURA	
US1	0.33 m ²
VEGETALE SCARPATE	
VE1	2.14 m ²
VE2	0.00 m ²
VE3	2.55 m ²
Totale:	4.69 m ²
VEGETALE FOSSI	
VF1	0.65 m ²
VF2	0.36 m ²
VF3	0.58 m ²
VF4	0.83 m ²
Totale:	2.42 m ²
IDROSEMINA	
id1	7.10 m
id2	3.41 m
id3	2.41 m
id4	3.59 m
id5	2.25 m
id6	8.64 m
Totale:	27.40 m
SCOTICO	
sc1	26.12 m



PARZIALI TERRENO	0.44	2.29	10.00	10.25	3.88	16.91	22.69	3.54			
QUOTE TERRENO	135.12 134.90	134.90	129.90	129.73	129.72	129.55	129.44	129.43			
PROGRESSIVE PROGETTO				-9.18	-2.30	-1.20	0.00	7.50	10.50	11.80	18.02
PARZIALI PROGETTO			6.88	1.10	1.20	7.50	3.00	1.30	6.22		
QUOTE PROGETTO			129.72	134.30	134.35	134.24	133.81	133.64	133.65	129.50	

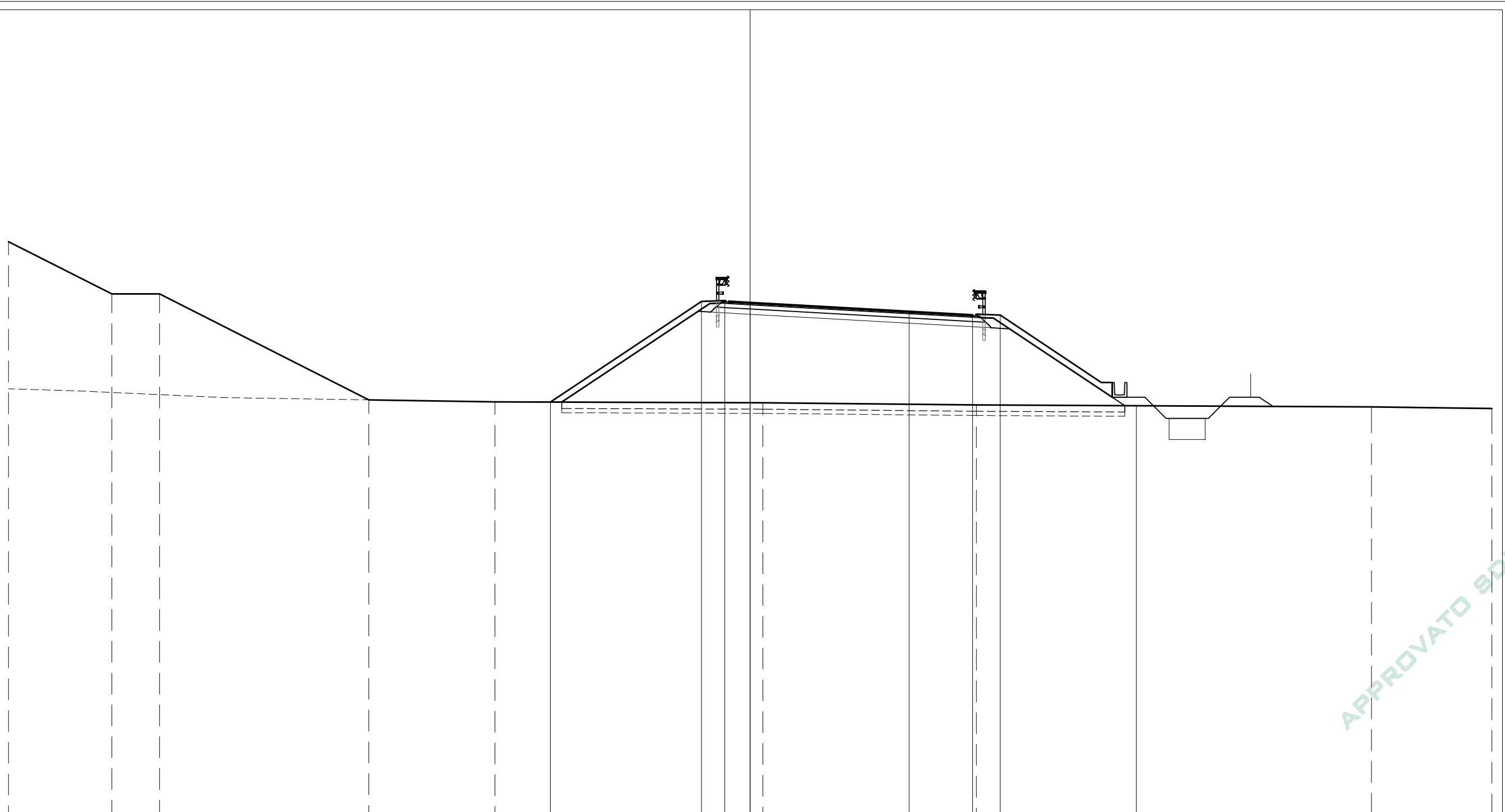
Società di Progetto
Brebemi SpA

PROFILO BB_A4

SEZIONE BB-A4-12

PROGR. 180.00

BASE	
BA1	2.50 m ²
BINDER	
BI1	0.72 m ²
BONIFICA	
BO1	5.30 m ²
MISTO CEMENTATO	
CE1	3.23 m ²
DRENAGGIO FOSSI	
DF1	1.70 m ²
RILEVATO ARGINELLI	
RA1	0.33 m ²
RA2	0.22 m ²
Totale:	0.55 m ²
RILEVATO	
RI1	81.64 m ²
SCAVO FOSSI	
SF1	1.52 m ²
USURA	
US1	0.34 m ²
VEGETALE SCARPATE	
VE1	2.19 m ²
VE2	2.64 m ²
Totale:	4.83 m ²
VEGETALE FOSSI	
VF1	0.57 m ²
VF2	0.81 m ²
Totale:	1.38 m ²
IDROSEMINA	
id1	7.34 m
id2	3.59 m
id3	2.25 m
id4	9.67 m
Totale:	22.85 m
SCOTICO	
sc1	26.57 m



PARZIALI TERRENO	4.88	2.26	9.86	5.96	12.64	10.07	18.65	5.68				
QUOTE TERRENO	137.26	134.79	134.79	129.79	129.69	129.65	129.55	129.45	129.38			
PROGRESSIVE PROGETTO					-9.43	-2.30	-1.20	0.00	7.50	10.50	11.80	18.22
PARZIALI PROGETTO					7.13	1.10	1.20	7.50	3.00	1.30	6.42	
QUOTE PROGETTO					129.68	134.43	134.48	134.37	133.95	133.78	133.79	129.51

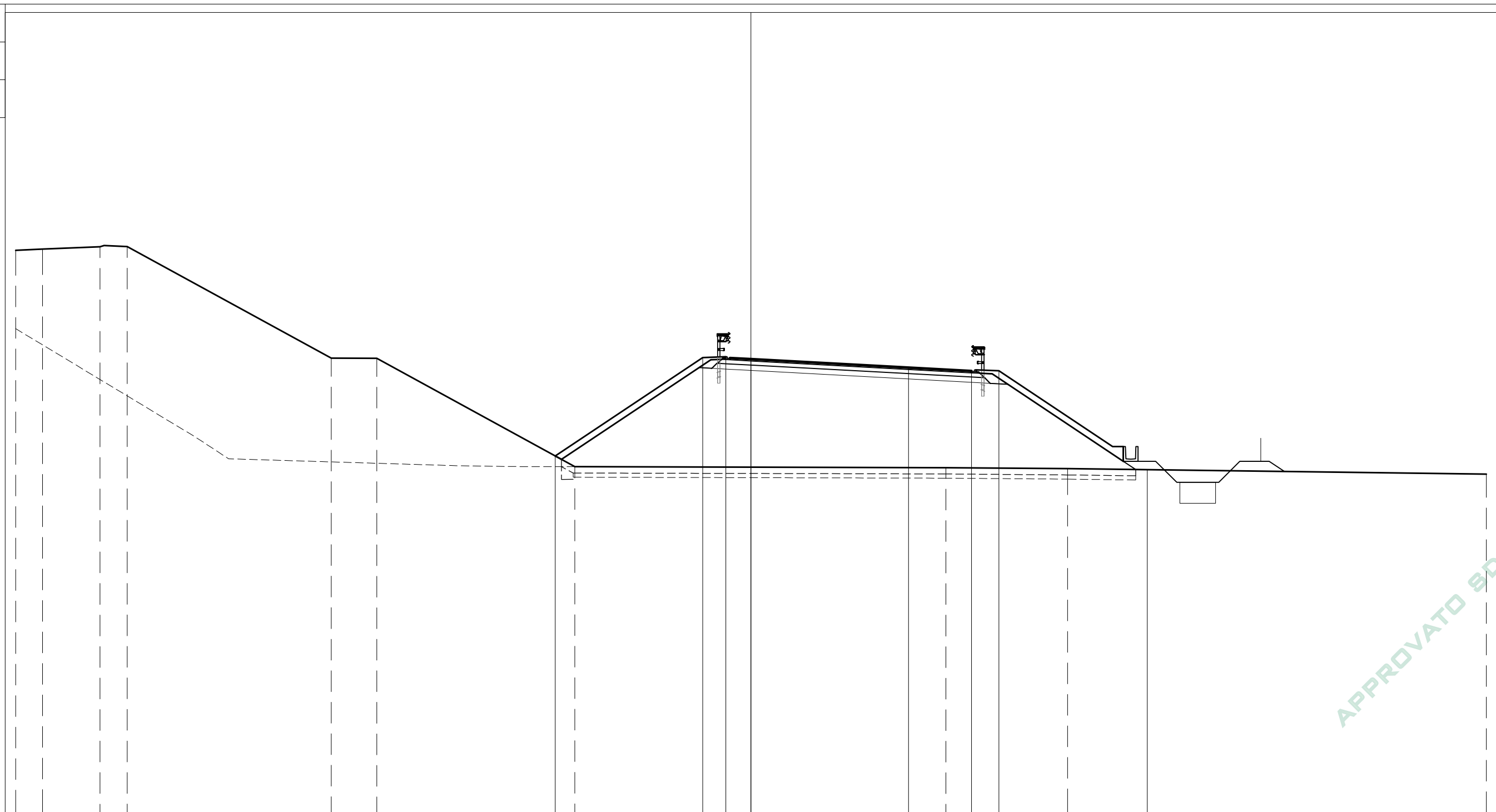
Società di Progetto
Brebemi SpA

PROFILO BB_A4

SEZIONE BB-A4-13

PROGR. 200.00

BASE	
BA1	2.49 m ²
BINDER	
BI1	0.71 m ²
BONIFICA	
BO1	5.36 m ²
MISTO CEMENTATO	
CE1	3.24 m ²
DRENAGGIO FOSSI	
DF1	1.70 m ²
RILEVATO ARGINELLI	
RA1	0.32 m ²
RA2	0.22 m ²
Totale:	0.54 m ²
RILEVATO	
RI1	92.65 m ²
SCAVO FOSSI	
SF1	1.47 m ²
USURA	
US1	0.35 m ²
VEGETALE SCARPATE	
VE1	2.44 m ²
VE2	2.65 m ²
Totale:	5.09 m ²
VEGETALE FOSSI	
VF1	0.57 m ²
VF2	0.93 m ²
Totale:	1.50 m ²
GRADONATURA	
gr1	0.64 m
IDROSEMINA	
id1	8.11 m
id2	2.25 m
id3	3.68 m
id4	9.54 m
Totale:	23.58 m
SCOTICO	
sc1	27.33 m



PARZIALI TERRENO	1.28	2.73	1.30	9.71	2.17	9.42	17.66	5.80	19.93				
QUOTE TERRENO	139.88	139.94	140.05	140.06	134.75	134.74	129.58	129.54	129.49	129.23			
PROGRESSIVE PROGETTO						-9.32	-2.30	-1.20	0.00	7.50	10.50	11.80	18.86
PARZIALI PROGETTO						7.02	1.10	1.20	7.50	3.00	1.30	7.06	
QUOTE PROGETTO						130.09	134.77	134.82	134.71	134.30	134.14	134.15	129.44

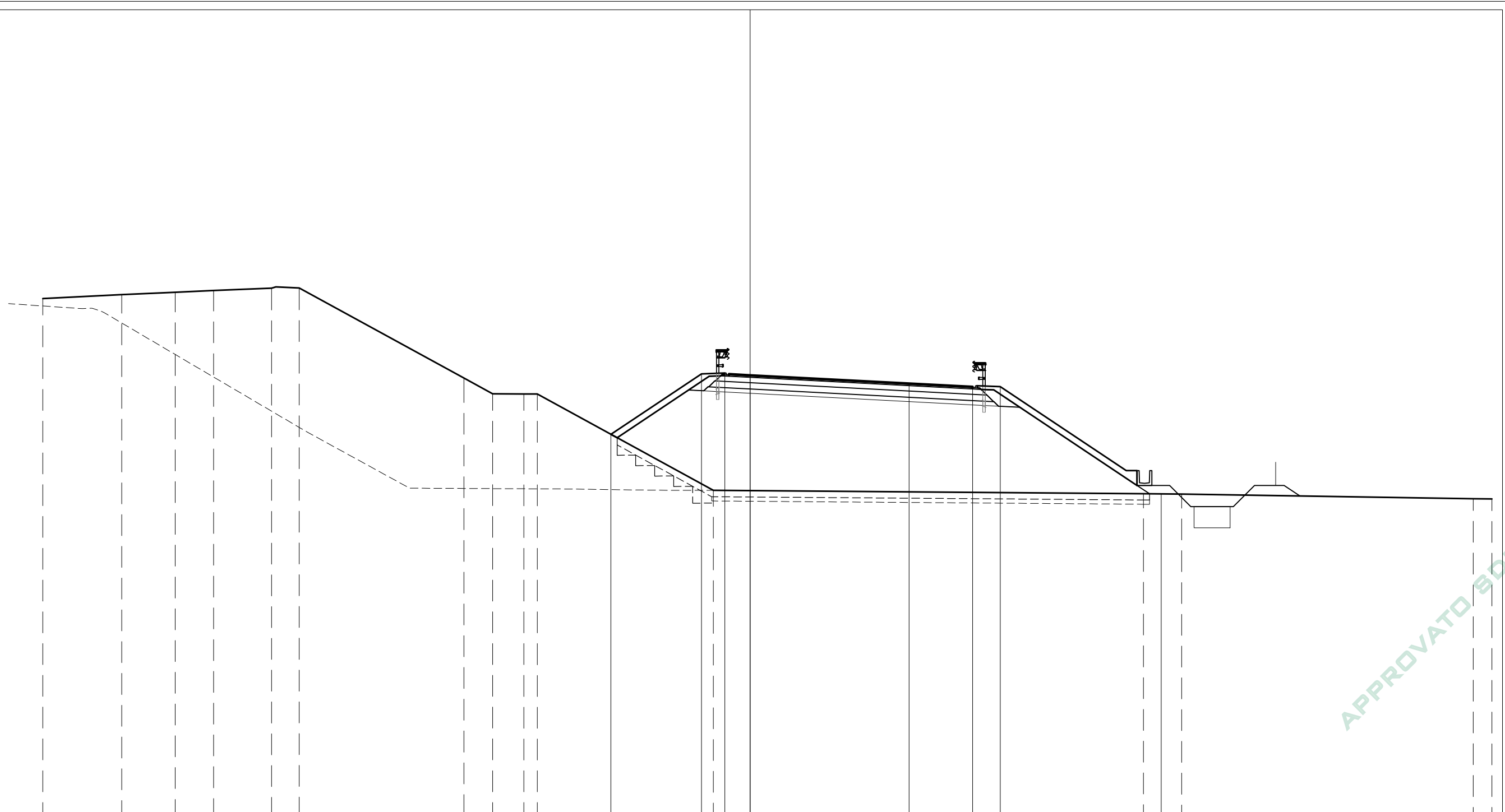
Società di Progetto
Brebemi SpA

PROFILO BB_A4

SEZIONE BB-A4-14

PROGR. 220.00

BASE	
BA1	3.14 m ²
BINDER	
BI1	0.75 m ²
BONIFICA	
BO1	4.13 m ²
MISTO CEMENTATO	
CE1	3.95 m ²
DRENAGGIO FOSSI	
DF1	1.70 m ²
MISTO GRANULARE	
GR1	2.74 m ²
RILEVATO ARGINELLI	
RA1	0.62 m ²
RA2	0.44 m ²
Totale:	1.06 m ²
RILEVATO	
RI1	87.35 m ²
SCAVO FOSSI	
SF1	1.45 m ²
USURA	
US1	0.45 m ²
VEGETALE SCARPATE	
VE1	2.61 m ²
VE2	1.64 m ²
Totale:	4.25 m ²
VEGETALE FOSSI	
VF1	0.57 m ²
VF2	0.96 m ²
Totale:	1.53 m ²
GRADONATURA	
gr1	5.09 m
IDROSEMINA	
id1	8.75 m
id2	2.25 m
id3	3.72 m
id4	6.23 m
Totale:	20.95 m
SCOTICO	
sc1	25.12 m



PARZIALI TERRENO	3.73	2.52	1.81	2.74	1.30	7.77	1.36	1.47	0.63	8.31	20.30	1.80	13.76	0.88	
QUOTE TERRENO	138.57	138.75	138.86	138.95	139.06	139.07	134.82	134.07	134.07	134.06	129.51	129.36	129.34	129.12	129.11
PROGRESSIVE PROGETTO							-6.57	-2.30	-1.20	0.00	7.50	10.50	11.80	19.39	
PARZIALI PROGETTO						4.27	1.10	1.20	7.50	3.00	1.30	7.59			
QUOTE PROGETTO						132.16	135.01	135.06	134.95	134.56	134.40	134.41	129.35		

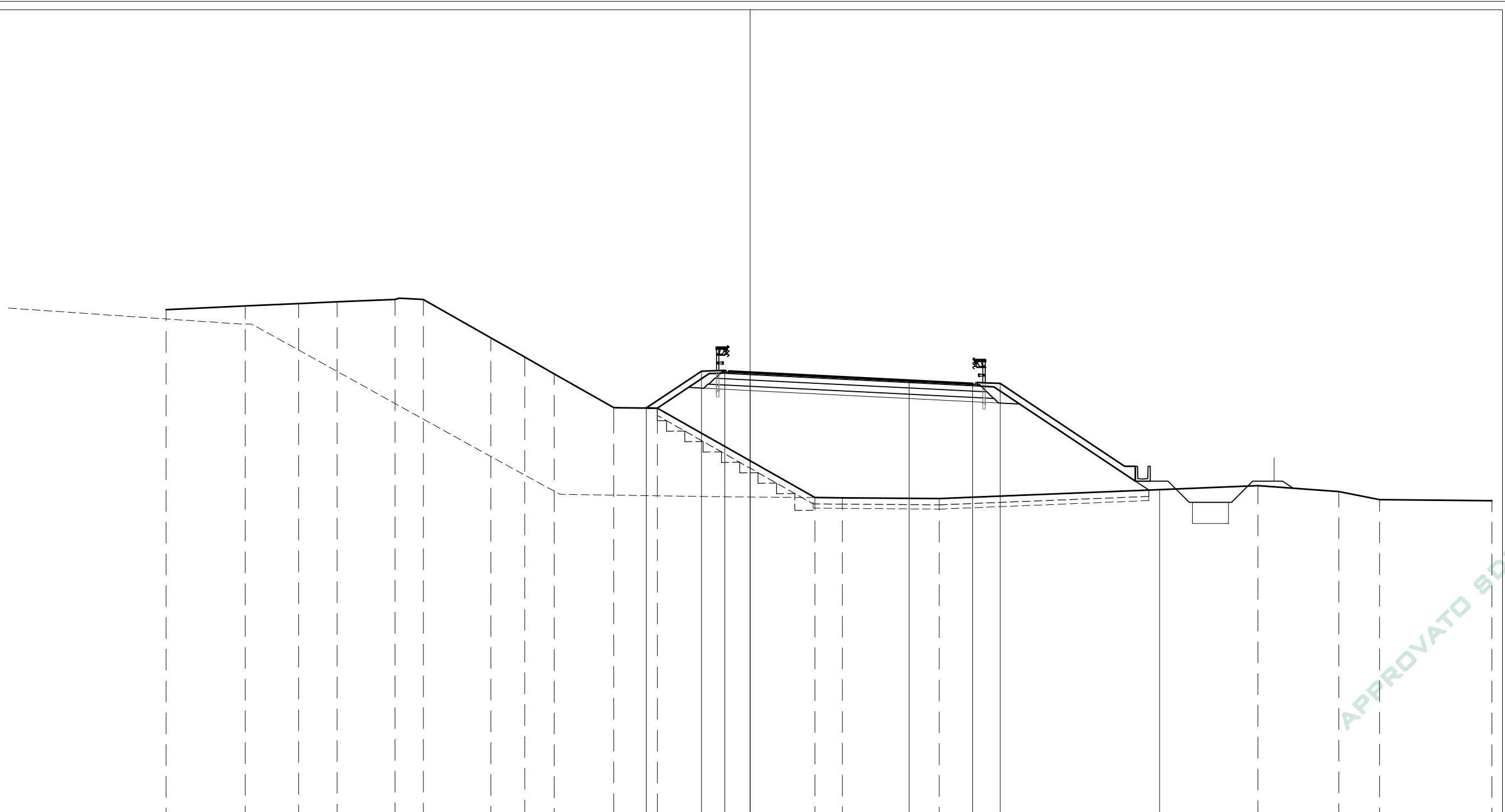
Società di Progetto
Brebemi SpA

PROFILO BB_A4

SEZIONE BB-A4-15

PROGR. 240.00

BASE	
BA1	3.15 m ²
BINDER	
BI1	0.73 m ²
BONIFICA	
BO1	3.17 m ²
MISTO CEMENTATO	
CE1	3.94 m ²
DRENAGGIO FOSSI	
DF1	1.70 m ²
MISTO GRANULARE	
GR1	2.73 m ²
RILEVATO ARGINELLI	
RA1	0.60 m ²
RA2	0.44 m ²
Totale:	1.04 m ²
RILEVATO	
RI1	79.56 m ²
SCAVO FOSSI	
SF1	1.88 m ²
USURA	
US1	0.46 m ²
VEGETALE SCARPATE	
VE1	2.57 m ²
VE2	1.03 m ²
Totale:	3.60 m ²
VEGETALE FOSSI	
VF1	0.56 m ²
VF2	0.44 m ²
Totale:	1.00 m ²
GRADONATURA	
gr1	8.45 m
IDROSEMINA	
id1	8.66 m
id2	2.25 m
id3	3.41 m
id4	4.24 m
Totale:	18.56 m
SCOTICO	
sc1	23.19 m



APPROVATO SOP

PARZIALI TERRENO		3.73	2.52	1.81	2.74	1.34	3.18	1.60	1.40	2.81	2.05		7.43	1.30	4.57		15.04		3.82	1.92	5.30	
QUOTE TERRENO		138.04	138.22	138.33	138.41	138.53	138.52	136.72	135.81	135.01	133.42	133.39		129.17	129.16		129.13		129.74	129.46	129.08	129.03
PROGRESSIVE PROGETTO											-4.91		-2.30	-1.20	0.00		7.50		10.50	11.80		19.32
PARZIALI PROGETTO												2.61	1.10	1.20		7.50		3.00	1.30		7.52	
QUOTE PROGETTO											133.40		135.14	135.18	135.08		134.70		134.55	134.56		129.55

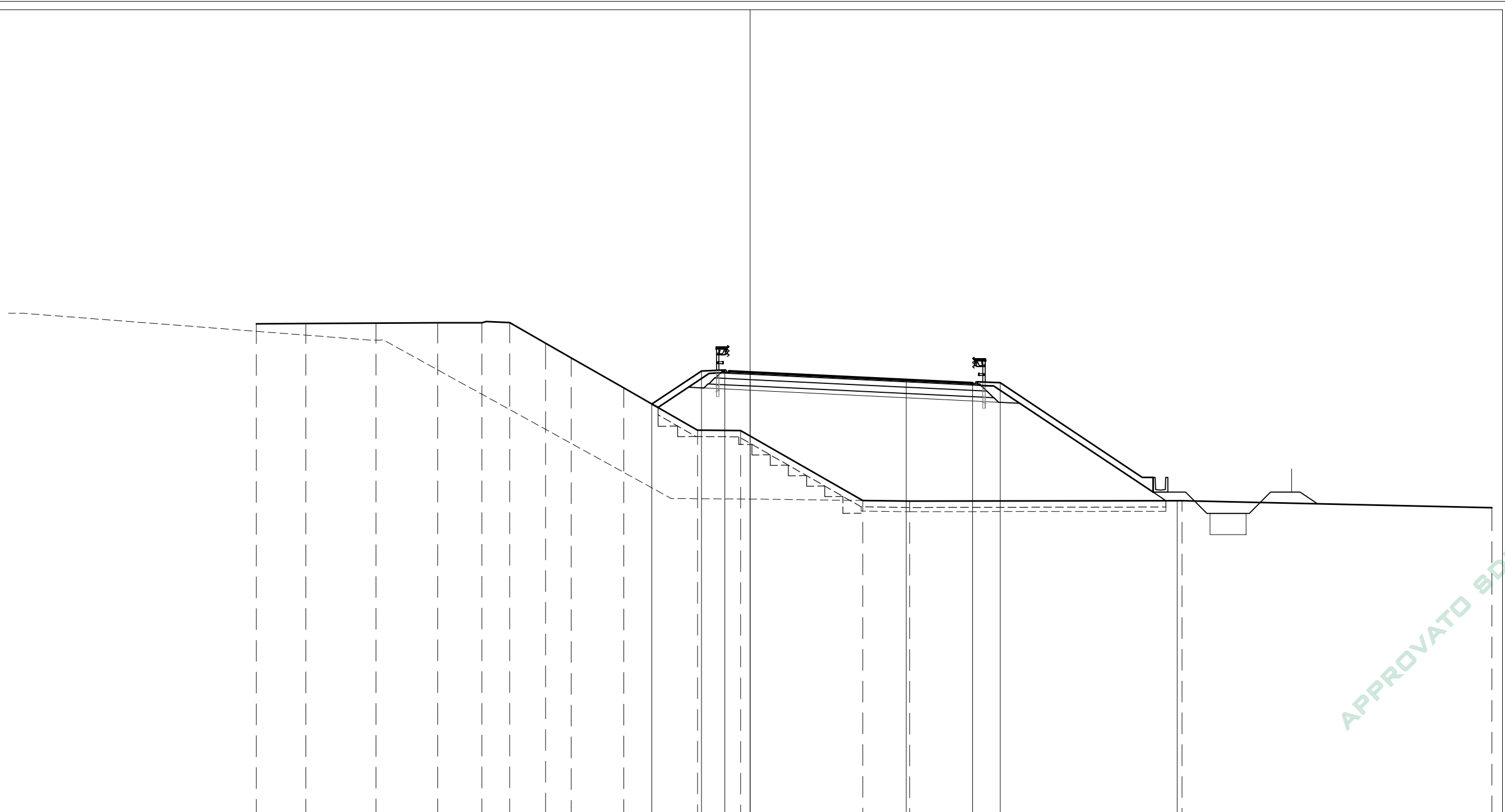
Società di Progetto
Brebemi SpA

PROFILO BB_A4

SEZIONE BB-A4-16

PROGR. 260.00

BASE	
BA1	3.15 m ²
BINDER	
BI1	0.74 m ²
BONIFICA	
BO1	2.86 m ²
MISTO CEMENTATO	
CE1	3.92 m ²
DRENAGGIO FOSSI	
DF1	1.70 m ²
MISTO GRANULARE	
GR1	2.74 m ²
RILEVATO ARGINELLI	
RA1	0.61 m ²
RA2	0.45 m ²
Totale:	1.06 m ²
RILEVATO	
RI1	77.15 m ²
SCAVO FOSSI	
SF1	1.41 m ²
USURA	
US1	0.47 m ²
VEGETALE SCARPATE	
VE1	2.92 m ²
VE2	0.95 m ²
Totale:	3.87 m ²
VEGETALE FOSSI	
VF1	0.58 m ²
VF2	1.04 m ²
Totale:	1.62 m ²
GRADONATURA	
gr1	6.66 m
gr2	2.06 m
Totale:	8.72 m
IDROSEMINA	
id1	9.66 m
id2	2.25 m
id3	3.79 m
id4	3.91 m
Totale:	19.61 m
SCOTICO	
sc1	23.96 m



APPROVATO SDP

PARZIALI TERRENO		2.33	3.31	2.92	2.08	1.32	1.68	1.22	2.48	3.48	2.03	5.77	2.20	12.85	14.63	
QUOTE TERRENO		137.38	137.39	137.41	137.42	137.43	137.43	136.46	135.77	134.35	132.36	132.34	129.04	129.01	129.03	128.70
PROGRESSIVE PROGETTO										-4.64	-2.30	-1.20	0.00	7.37	10.50	11.80
PARZIALI PROGETTO										2.34	1.10	1.20	7.37	3.13	1.30	8.35
QUOTE PROGETTO										133.59	135.15	135.20	135.09	134.74	134.58	134.60
																129.03

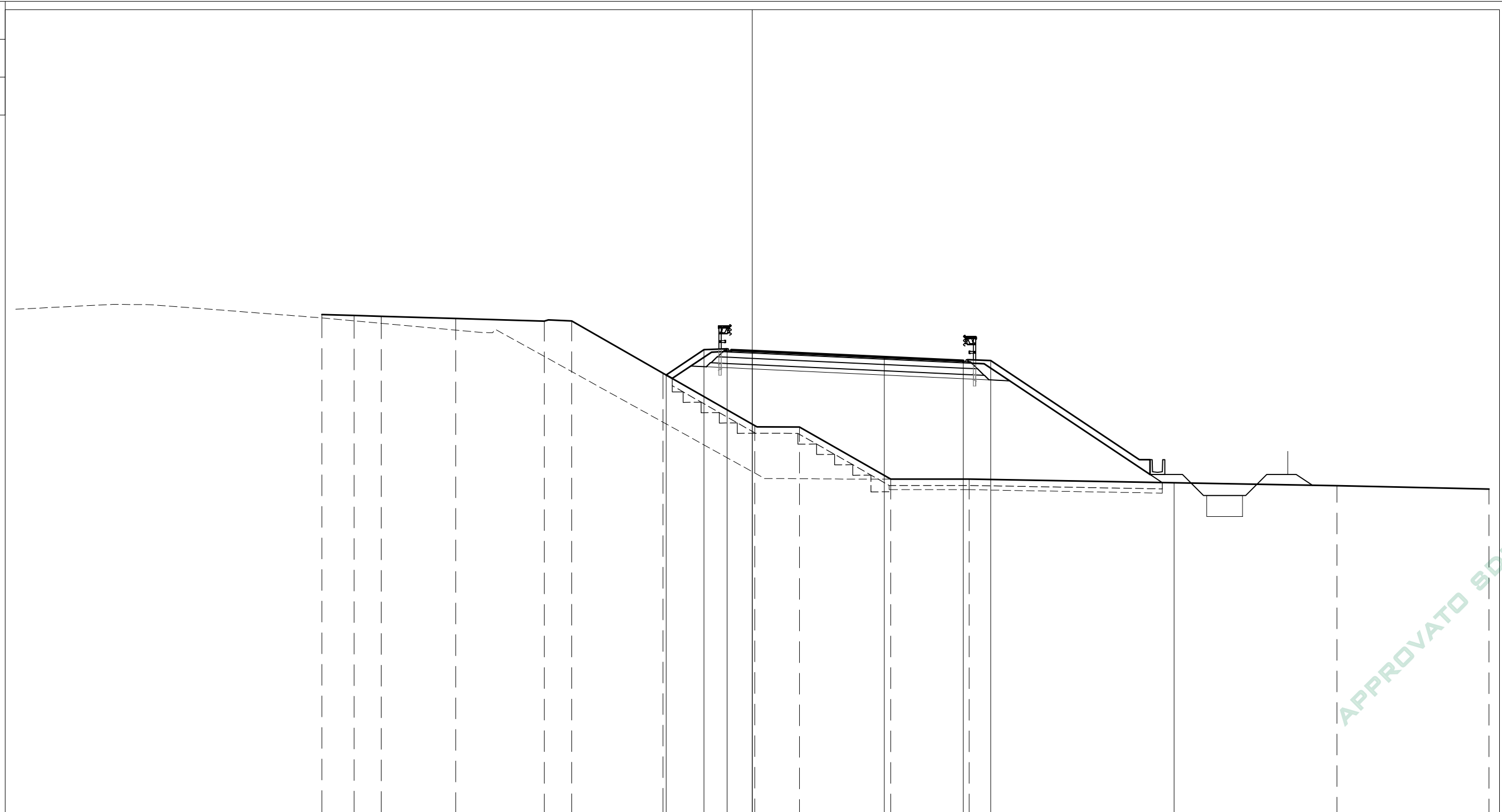
Società di Progetto
Brebemi SpA

PROFILO BB_A4

SEZIONE BB-A4-17

PROGR. 280.00

BASE	
BA1	3.02 m ²
BINDER	
BI1	0.71 m ²
BONIFICA	
BO1	2.59 m ²
MISTO CEMENTATO	
CE1	3.79 m ²
DRENAGGIO FOSSI	
DF1	1.70 m ²
MISTO GRANULARE	
GR1	2.64 m ²
RILEVATO ARGINELLI	
RA1	0.61 m ²
RA2	0.45 m ²
Totale:	1.06 m ²
RILEVATO	
RI1	72.70 m ²
SCAVO FOSSI	
SF1	1.43 m ²
USURA	
US1	0.44 m ²
VEGETALE SCARPATE	
VE1	2.99 m ²
VE2	0.78 m ²
Totale:	3.77 m ²
VEGETALE FOSSI	
VF1	0.58 m ²
VF2	0.99 m ²
Totale:	1.57 m ²
GRADONATURA	
gr1	4.99 m
gr2	4.55 m
Totale:	9.54 m
IDROSEMINA	
id1	10.10 m
id2	2.25 m
id3	3.74 m
id4	3.25 m
Totale:	19.34 m
SCOTICO	
sc1	23.28 m



APPROVATO SDP

PARZIALI TERRENO		1.53	1.29	3.54	4.20	1.31	4.34	4.36	2.12	4.34	3.72	17.48	7.22		
QUOTE TERRENO		136.72	136.68	136.64	136.54	136.41	136.42	133.94	131.45	131.38	128.91	128.90	128.59	128.43	
PROGRESSIVE PROGETTO								-4.09	-2.30	-1.20	0.00	6.27	10.03	11.33	20.04
PARZIALI PROGETTO								1.79	1.10	1.20	6.27	3.76	1.30	8.71	
QUOTE PROGETTO								133.86	135.05	135.09	134.99	134.70	134.53	134.54	128.73

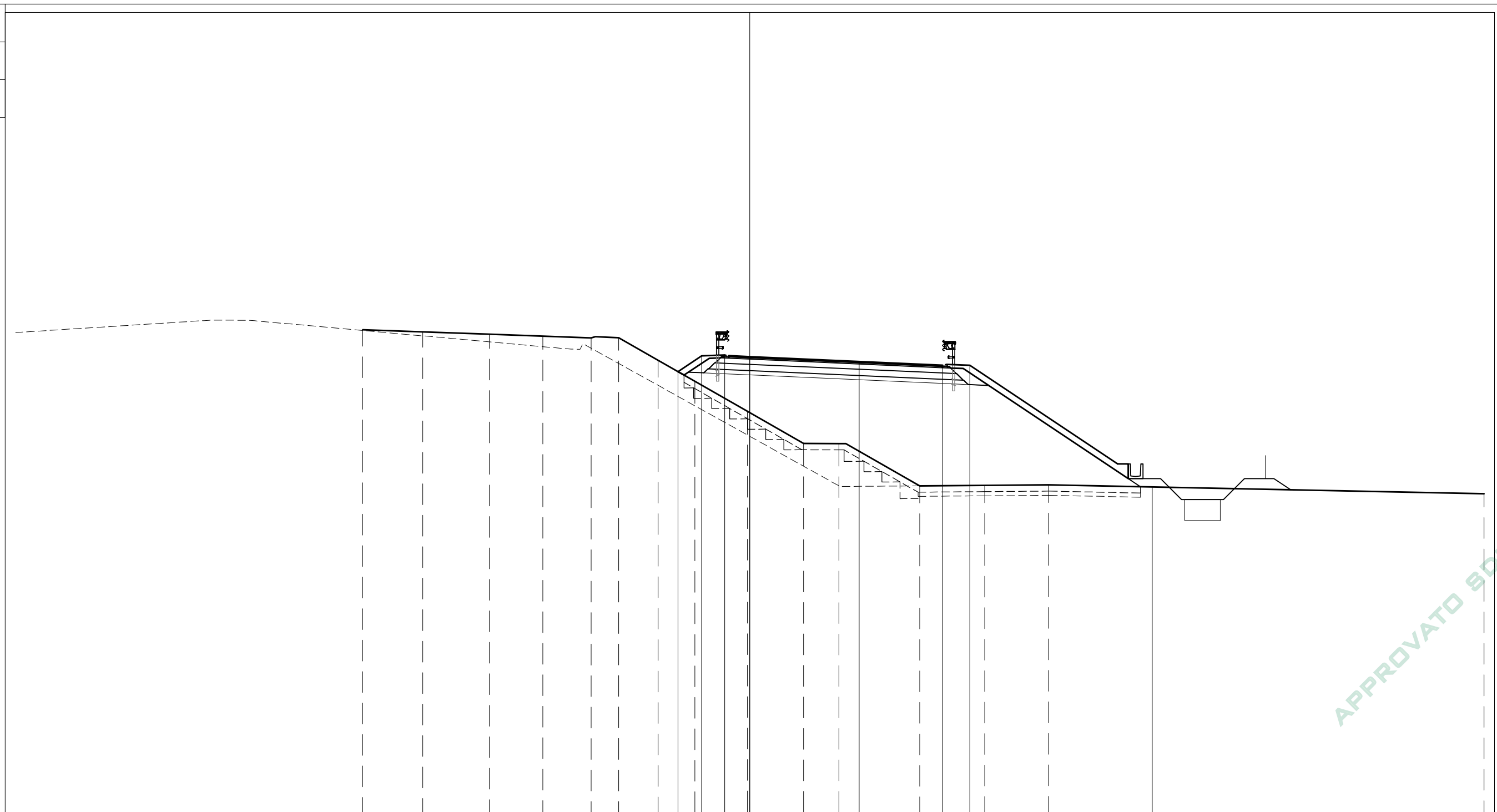
Società di Progetto
Brebemi SpA

PROFILO BB_A4

SEZIONE BB-A4-18

PROGR. 300.00

BASE	
BA1	2.81 m ²
BINDER	
BI1	0.67 m ²
BONIFICA	
BO1	2.11 m ²
MISTO CEMENTATO	
CE1	3.53 m ²
DRENAGGIO FOSSI	
DF1	1.70 m ²
MISTO GRANULARE	
GR1	2.47 m ²
RILEVATO ARGINELLI	
RA1	0.59 m ²
RA2	0.45 m ²
Totale:	1.04 m ²
RILEVATO	
RI1	62.71 m ²
SCAVO FOSSI	
SF1	1.40 m ²
USURA	
US1	0.40 m ²
VEGETALE SCARPATE	
VE1	3.03 m ²
VE2	0.50 m ²
Totale:	3.53 m ²
VEGETALE FOSSI	
VF1	0.58 m ²
VF2	1.04 m ²
Totale:	1.62 m ²
GRADONATURA	
gr1	4.05 m
gr2	6.47 m
Totale:	10.52 m
IDROSEMINA	
id1	10.07 m
id2	2.25 m
id3	3.78 m
id4	2.46 m
Totale:	18.56 m
SCOTICO	
sc1	21.76 m



APPROVATO SDP

PARZIALI TERRENO		2.86	3.18	2.55	2.30	1.31	1.88	1.75	2.51	2.67	1.69	3.85	3.10	3.04		20.76	
QUOTE TERRENO		136.08	135.98	135.86	135.77	135.69	135.70	134.62	133.62	132.19	130.66	130.65	128.64	128.66	128.69		128.26
PROGRESSIVE PROGETTO								-3.43	-2.30	-1.20	0.00	5.21	9.19	10.49		19.18	
PARZIALI PROGETTO								1.13	1.10	1.20	5.21	3.98	1.30	8.69			
QUOTE PROGETTO								134.08	134.83	134.88	134.78	134.55	134.37	134.38	128.59		

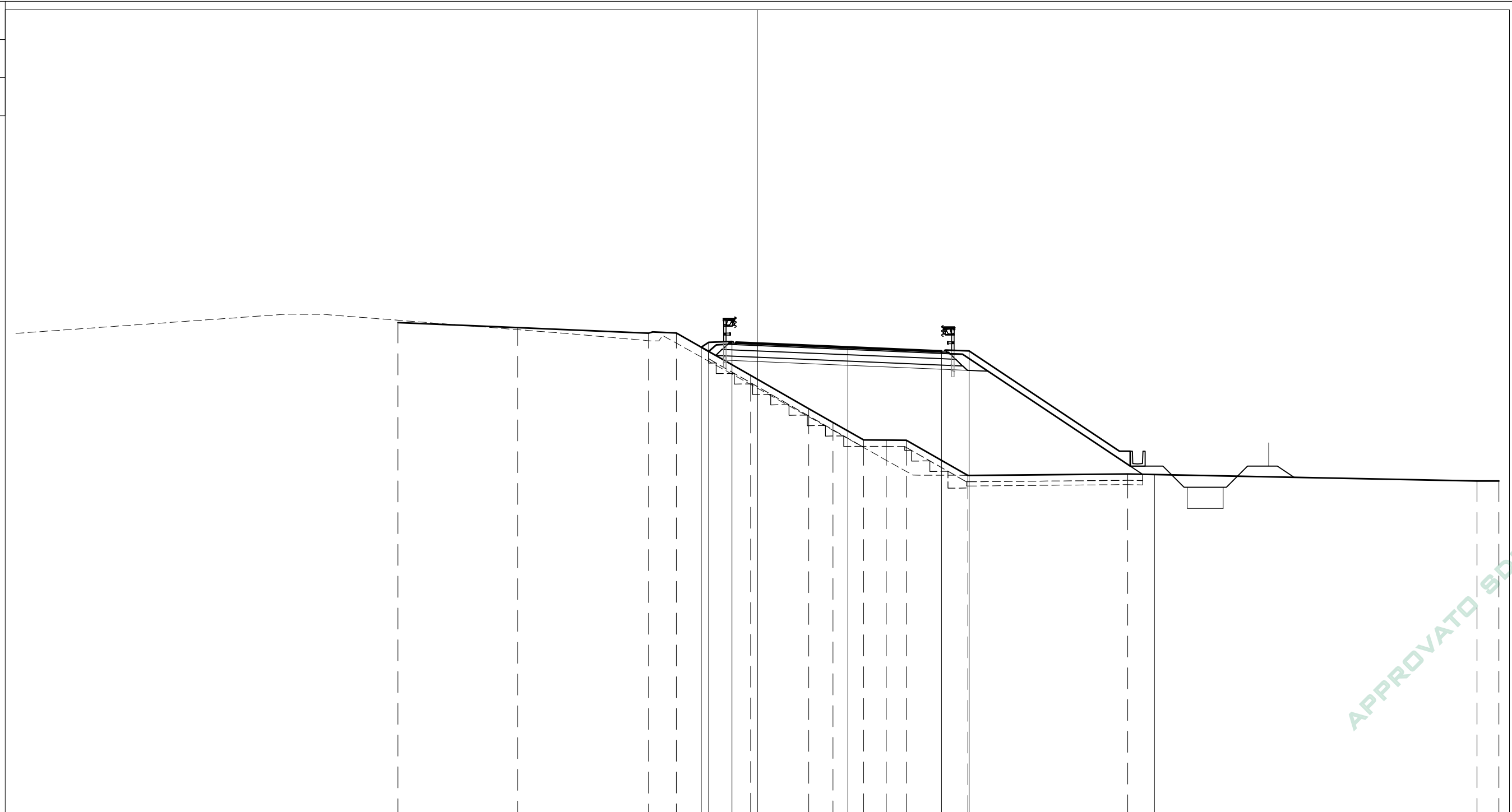
Società di Progetto
Brebemi SpA

PROFILO BB_A4

SEZIONE BB-A4-19

PROGR. 320.00

BASE	
BA1	2.68 m ²
BINDER	
BI1	0.63 m ²
BONIFICA	
BO1	1.67 m ²
MISTO CEMENTATO	
CE1	3.40 m ²
DRENAGGIO FOSSI	
DF1	1.70 m ²
MISTO GRANULARE	
GR1	2.30 m ²
RILEVATO ARGINELLI	
RA1	0.58 m ²
RA2	0.22 m ²
Totale:	0.80 m ²
RILEVATO	
RI1	53.21 m ²
SCAVO FOSSI	
SF1	1.42 m ²
USURA	
US1	0.38 m ²
VEGETALE SCARPATE	
VE1	3.02 m ²
VE2	0.25 m ²
Totale:	3.27 m ²
VEGETALE FOSSI	
VF1	0.58 m ²
VF2	1.02 m ²
Totale:	1.60 m ²
GRADONATURA	
gr1	3.34 m
gr2	8.34 m
Totale:	11.68 m
IDROSEMINA	
id1	10.14 m
id2	2.25 m
id3	3.77 m
id4	1.52 m
Totale:	17.68 m
SCOTICO	
sc1	20.48 m



APPROVATO SDP

PARZIALI TERRENO			5.65		6.17		1.32	3.50	2.75	1.14	1.45	1.06	0.96	2.90	7.54		16.48		1.04		
QUOTE TERRENO		135.43		135.20		134.94	134.94		132.94	131.37	130.72	129.89	129.89	129.88		128.22		128.29		127.96	127.96
PROGRESSIVE PROGETTO								-2.65										18.74			
PARZIALI PROGETTO							0.35	1.10	1.20	4.27		4.42		1.30	8.75						
QUOTE PROGETTO							134.27	134.50	134.55	134.45		134.27		134.08	134.09			128.26			

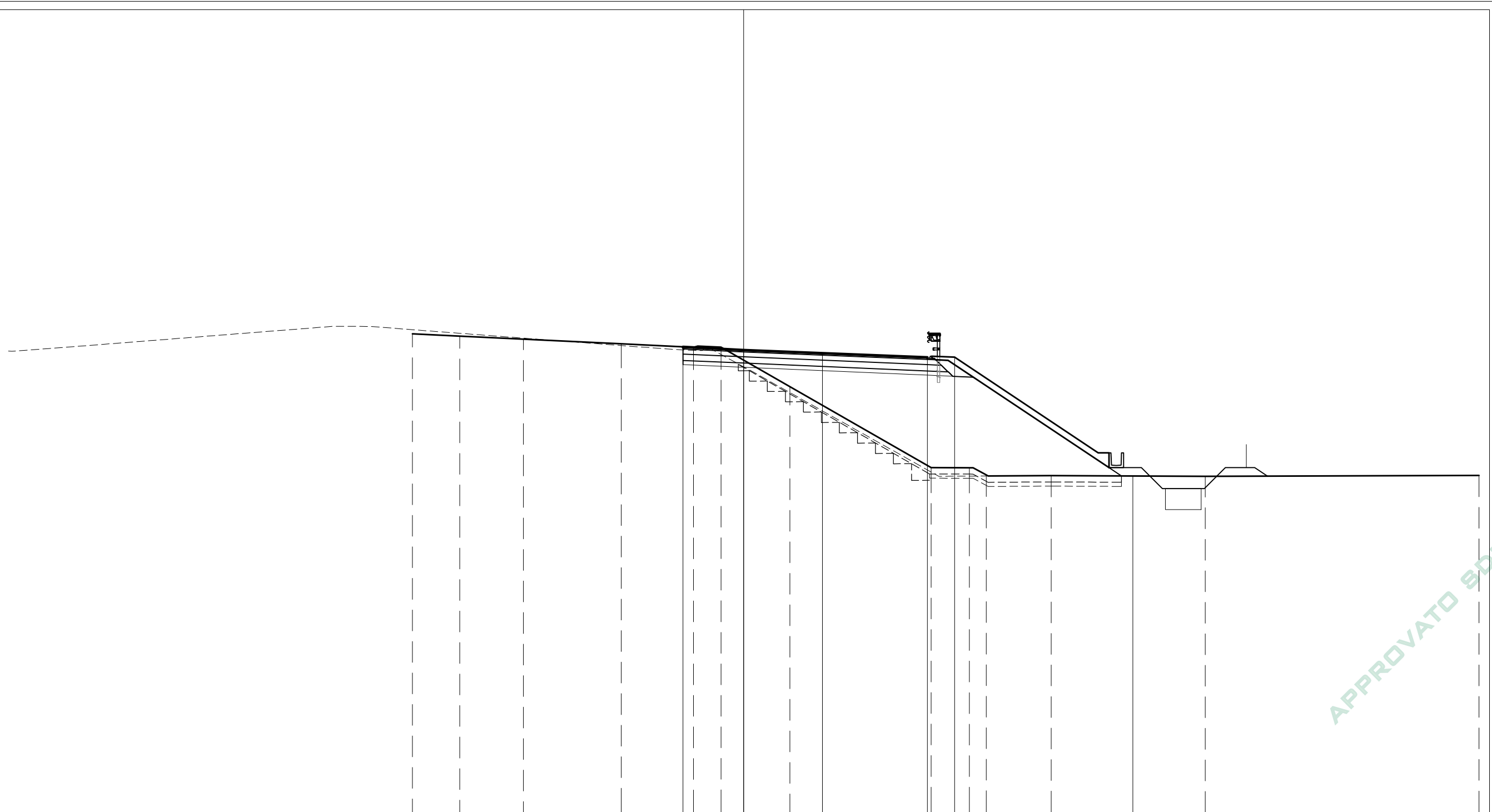
Società di Progetto
Brebemi SpA

PROFILO BB_A4

SEZIONE BB-A4-20

PROGR. 340.00

BASE	
BA1	2.89 m ²
BINDER	
BI1	0.71 m ²
BONIFICA	
BO1	1.84 m ²
MISTO CEMENTATO	
CE1	3.74 m ²
DRENAGGIO FOSSI	
DF1	1.70 m ²
MISTO GRANULARE	
GR1	2.54 m ²
RILEVATO ARGINELLI	
RA1	0.58 m ²
RILEVATO	
RI1	43.36 m ²
SCAVO FOSSI	
SF1	1.52 m ²
USURA	
US1	0.47 m ²
VEGETALE SCARPATE	
VE1	2.94 m ²
VEGETALE FOSSI	
VF1	0.58 m ²
VF2	0.78 m ²
Totale:	1.36 m ²
DEMOLIZIONE PAVIMENTAZIONE	
d1	0.50 m
GRADONATURA	
gr1	10.49 m
IDROSEMINA	
id1	9.82 m
id2	2.26 m
id3	3.54 m
Totale:	15.62 m
SCOTICO	
sc1	18.24 m



PARZIALI TERRENO		2.25	3.03	4.66	3.44	1.31	3.28	6.72	1.82	0.80	3.10	7.33	13.03	
QUOTE TERRENO		134.77	134.66	134.52	134.30	134.13	134.14	132.26	128.40	128.40	128.06	128.02	127.99	128.03
PROGRESSIVE PROGETTO						-2.89	0.00	3.75	8.74	10.04		18.53		
PARZIALI PROGETTO						2.89	3.75	4.99	1.30	8.49				
QUOTE PROGETTO						134.16	134.01	133.86	133.65	133.66		128.01		

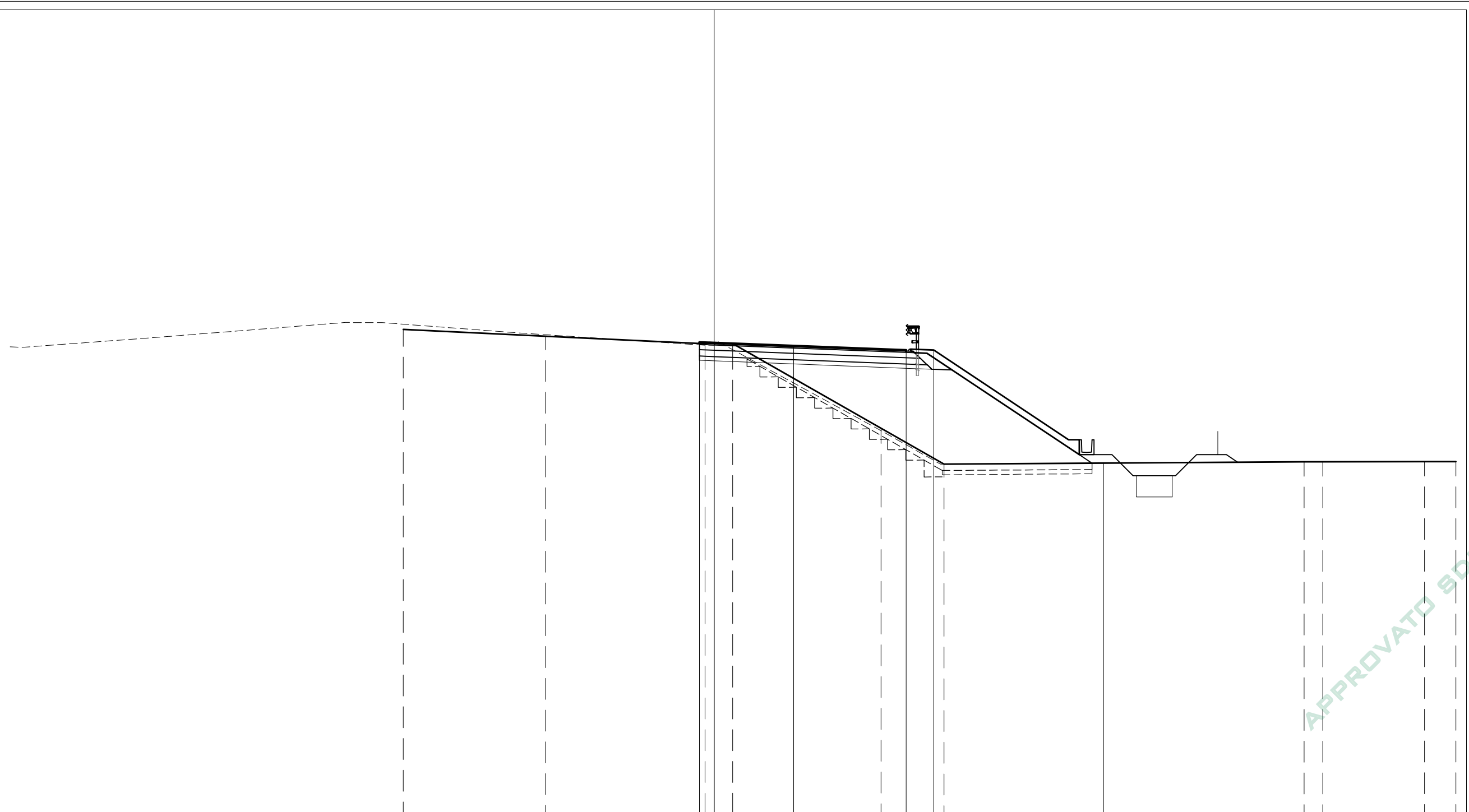
Società di Progetto
Brebemi SpA

PROFILO BB_A4

SEZIONE BB-A4-21

PROGR. 360.00

BASE	
BA1	2.59 m ²
BINDER	
BI1	0.60 m ²
BONIFICA	
BO1	1.42 m ²
MISTO CEMENTATO	
CE1	3.17 m ²
DRENAGGIO FOSSI	
DF1	1.70 m ²
MISTO GRANULARE	
GR1	2.17 m ²
RILEVATO ARGINELLI	
RA1	0.58 m ²
RILEVATO	
RI1	35.03 m ²
SCAVO	
SC1	2.00 m ²
SCAVO FOSSI	
SF1	1.62 m ²
USURA	
US1	0.39 m ²
VEGETALE SCARPATE	
VE1	2.78 m ²
VEGETALE FOSSI	
VF1	0.57 m ²
VF2	0.68 m ²
Totale:	1.25 m ²
DEMOLIZIONE PAVIMENTAZIONE	
d1	0.27 m
GRADONATURA	
gr1	10.62 m
IDROSEMINA	
id1	9.25 m
id2	2.25 m
id3	3.46 m
Totale:	14.96 m
SCOTICO	
sc1	16.29 m



PARZIALI TERRENO		6.71	7.53	1.30	7.00	2.97	16.99	0.89	4.80	1.48	
QUOTE TERRENO	134.11	133.79	133.44	133.45	129.45	127.75		127.86	127.86	127.88	127.87
PROGRESSIVE PROGETTO			-0.70	0.00	3.75	9.06	10.36	18.37			
PARZIALI PROGETTO			0.70	3.75	5.31	1.30	8.01				
QUOTE PROGETTO			133.51	133.48	133.33	133.13	133.14	127.80			

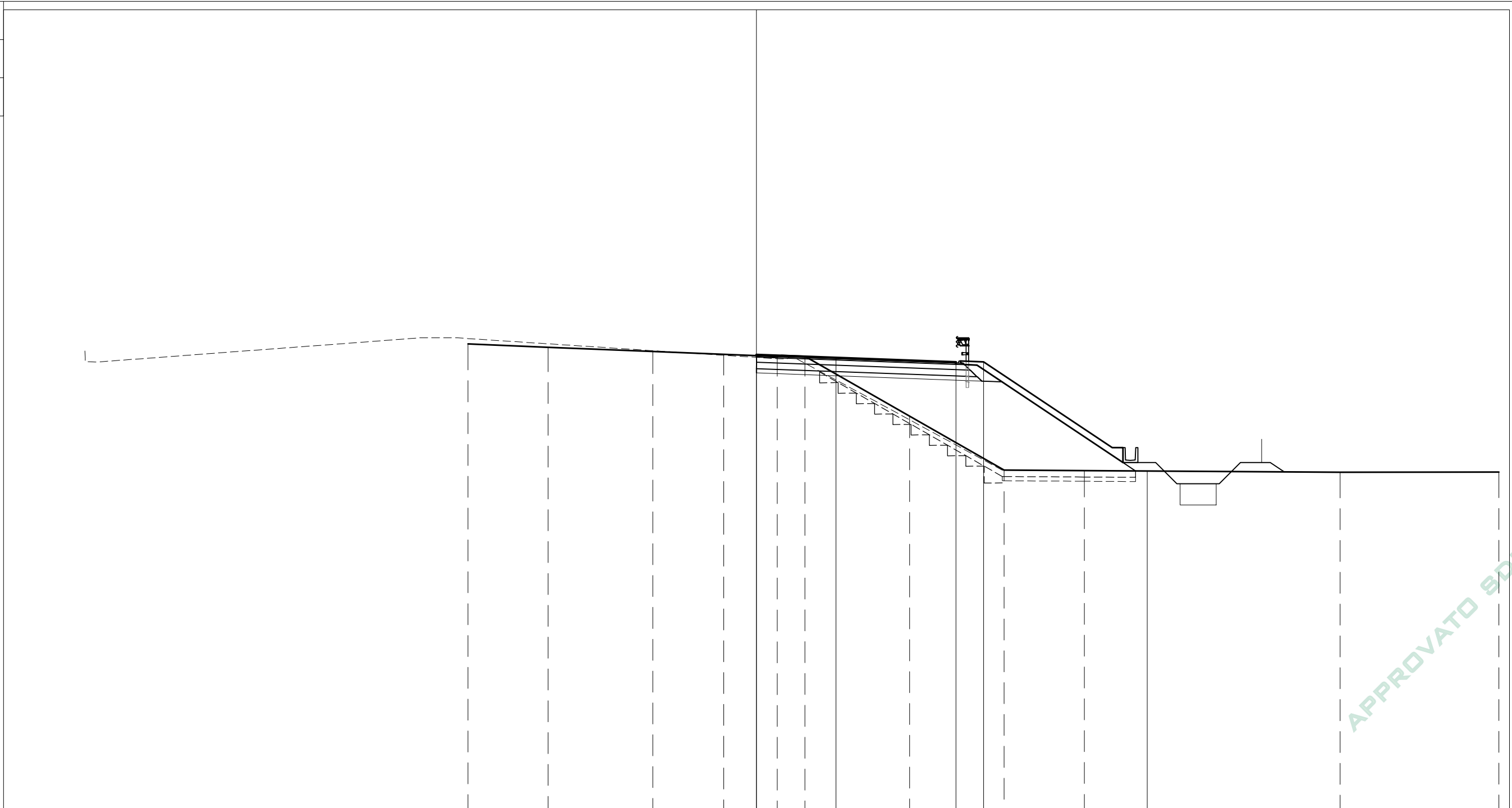
Società di Progetto
Brebemi SpA

PROFILO BB_A4

SEZIONE BB-A4-22

PROGR. 380.00

BASE	
BA1	2.47 m ²
BINDER	
BI1	0.59 m ²
BONIFICA	
BO1	1.25 m ²
MISTO CEMENTATO	
CE1	3.02 m ²
DRENAGGIO FOSSI	
DF1	1.70 m ²
MISTO GRANULARE	
GR1	2.11 m ²
RILEVATO ARGINELLI	
RA1	0.58 m ²
RILEVATO	
RI1	28.81 m ²
SCAVO	
SC1	2.59 m ²
SCAVO FOSSI	
SF1	1.53 m ²
USURA	
US1	0.38 m ²
VEGETALE SCARPATE	
VE1	2.68 m ²
VEGETALE FOSSI	
VF1	0.58 m ²
VF2	0.83 m ²
Totale:	1.41 m ²
DEMOLIZIONE PAVIMENTAZIONE	
d1	0.98 m
GRADONATURA	
gr1	9.93 m
IDROSEMINA	
id1	8.89 m
id2	2.25 m
id3	3.60 m
Totale:	14.74 m
SCOTICO	
sc1	14.90 m



APPROVATO SDP

PARZIALI TERRENO		3.77	4.94	3.34	2.53	1.31	4.93	4.45	3.79	12.05	7.49
QUOTE TERRENO	133.46	133.30	133.10	132.97	132.86	132.87	130.06	127.51	127.49	127.42	127.42
PROGRESSIVE PROGETTO				0.00	3.75	9.41	10.71	18.42			
PARZIALI PROGETTO					3.75	5.66	1.30	7.71			
QUOTE PROGETTO				132.94	132.81	132.60	132.61	127.47			

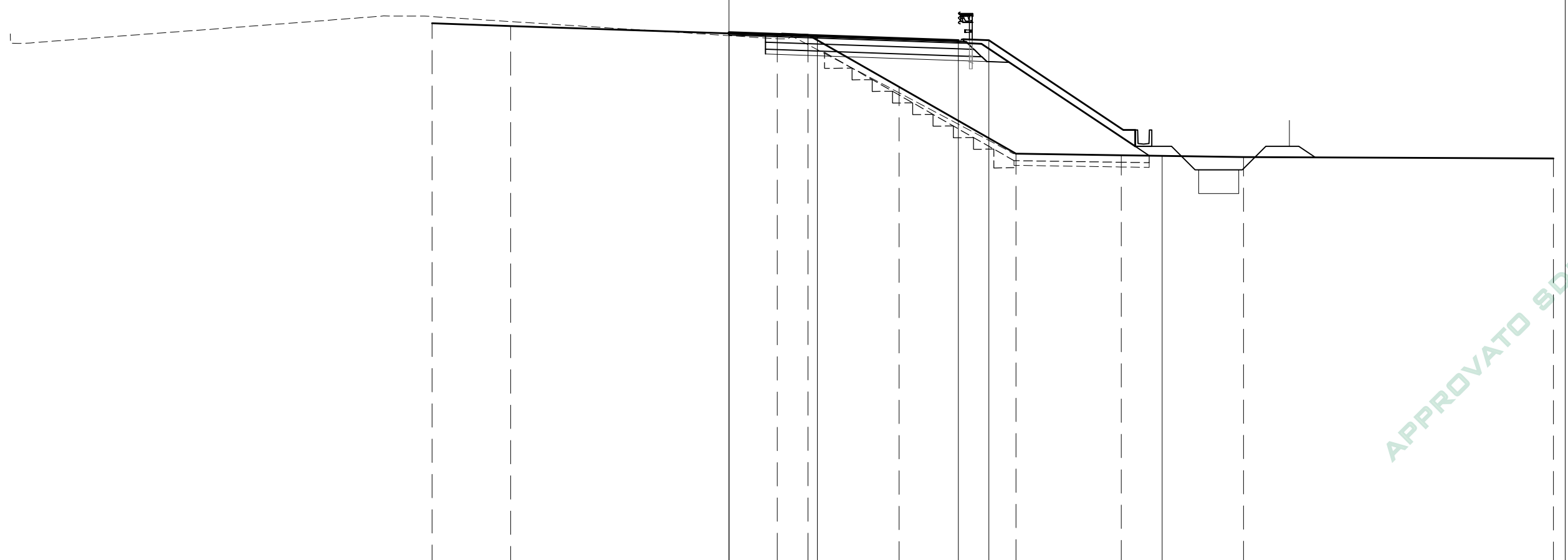
Società di Progetto
Brebemi SpA

PROFILO BB_A4

SEZIONE BB-A4-23

PROGR. 400.00

BASE	
BA1	2.18 m ²
BINDER	
BI1	0.59 m ²
BONIFICA	
BO1	1.14 m ²
MISTO CEMENTATO	
CE1	2.71 m ²
DRENAGGIO FOSSI	
DF1	1.70 m ²
MISTO GRANULARE	
GR1	1.85 m ²
RILEVATO ARGINELLI	
RA1	0.56 m ²
RILEVATO	
RI1	24.29 m ²
SCAVO	
SC1	2.25 m ²
SCAVO FOSSI	
SF1	1.45 m ²
USURA	
US1	0.39 m ²
VEGETALE SCARPATE	
VE1	2.51 m ²
VEGETALE FOSSI	
VF1	0.57 m ²
VF2	0.89 m ²
Totale:	1.46 m ²
DEMOLIZIONE PAVIMENTAZIONE	
d1	0.50 m
GRADONATURA	
gr1	9.27 m
IDROSEMINA	
id1	8.47 m
id2	2.25 m
id3	3.64 m
Totale:	14.36 m
SCOTICO	
sc1	13.78 m
SCARIFICA SUPERFICIALE	
ss1	1.55 m



PARZIALI TERRENO	3.34	11.32	1.30	3.87	4.96	4.47	5.19	13.16		
QUOTE TERRENO	132.81	132.69		132.31	132.32	130.11	127.27	127.21	127.13	127.07
PROGRESSIVE PROGETTO			0.00	3.75	9.73	11.03	18.39			
PARZIALI PROGETTO			3.75	5.98	1.30	7.36				
QUOTE PROGETTO			132.41	132.28	132.07	132.08	127.18			

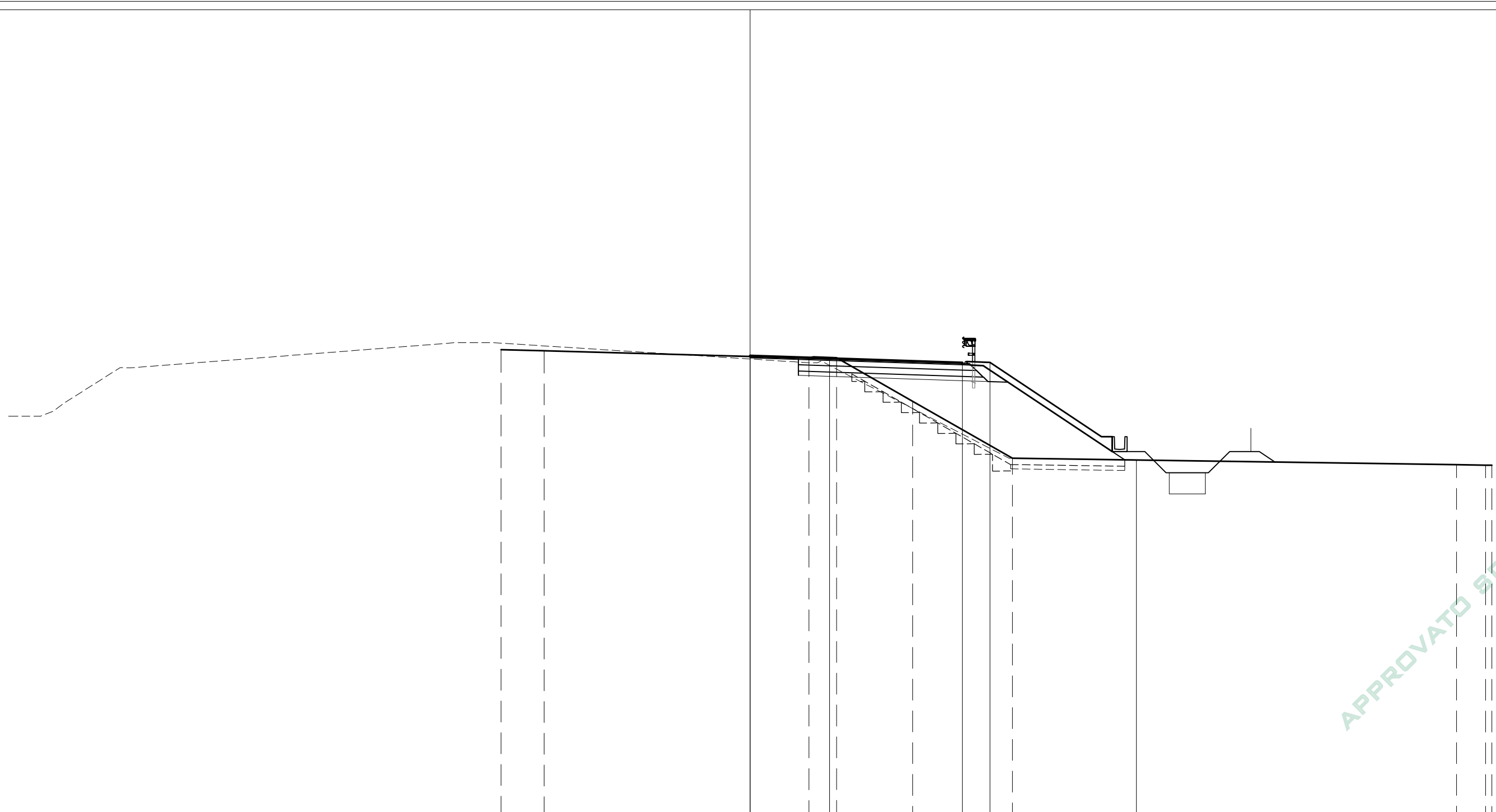
Società di Progetto
Brebemi SpA

PROFILO BB_A4

SEZIONE BB-A4-24

PROGR. 420.00

BASE	
BA1	2.06 m ²
BINDER	
BI1	0.60 m ²
BONIFICA	
BO1	1.07 m ²
MISTO CEMENTATO	
CE1	2.57 m ²
DRENAGGIO FOSSI	
DF1	1.70 m ²
MISTO GRANULARE	
GR1	1.76 m ²
RILEVATO ARGINELLI	
RA1	0.59 m ²
RILEVATO	
RI1	21.04 m ²
SCAVO	
SC1	2.28 m ²
SCAVO FOSSI	
SF1	1.44 m ²
USURA	
US1	0.40 m ²
VEGETALE SCARPATE	
VE1	2.34 m ²
VEGETALE FOSSI	
VF1	0.59 m ²
VF2	0.96 m ²
Totale:	1.55 m ²
DEMOLIZIONE PAVIMENTAZIONE	
d1	0.50 m
GRADONATURA	
gr1	8.63 m
IDROSEMINA	
id1	7.93 m
id2	2.26 m
id3	3.70 m
Totale:	13.89 m
SCOTICO	
sc1	12.87 m
SCARIFICA SUPERFICIALE	
ss1	2.27 m



APPROVATO SOP

110
200
200

PARZIALI TERRENO		2.04		12.49		1.30	3.60	4.70		20.96		1.37	0.30	
QUOTE TERRENO		132.16	132.10			131.76	131.77	129.72		127.03		126.73	126.71	126.70
PROGRESSIVE PROGETTO				0.00		3.75		10.01	11.31		18.23			
PARZIALI PROGETTO					3.75		6.26	1.30		6.92				
QUOTE PROGETTO				131.87		131.75		131.54	131.55		126.95			

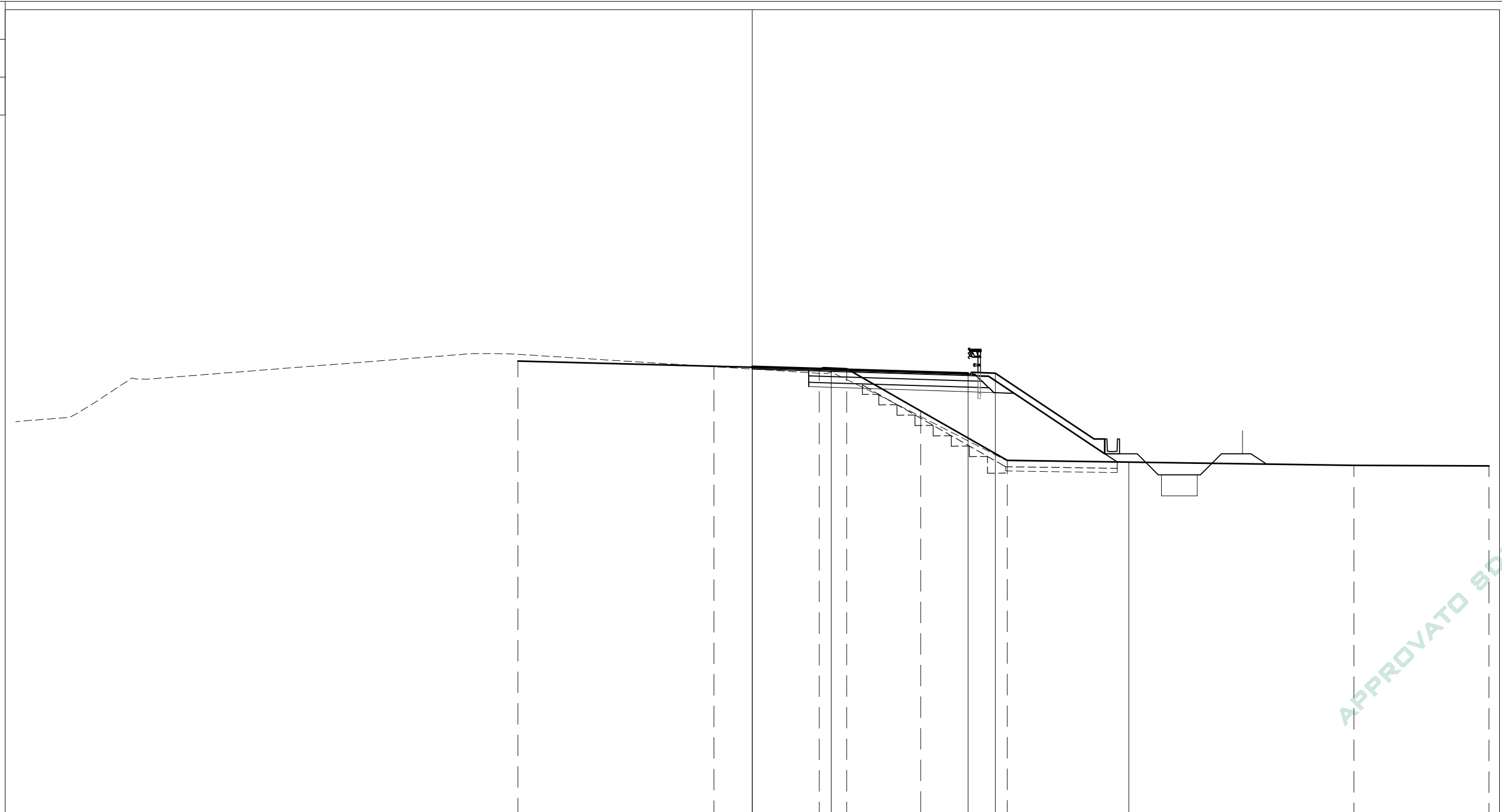
Società di Progetto
Brebemi SpA
[Signature]

PROFILO BB_A4

SEZIONE BB-A4-25

PROGR. 440.00

BASE	
BA1	2.04 m ²
BINDER	
BI1	0.61 m ²
BONIFICA	
BO1	1.07 m ²
MISTO CEMENTATO	
CE1	2.52 m ²
DRENAGGIO FOSSI	
DF1	1.70 m ²
MISTO GRANULARE	
GR1	1.88 m ²
RILEVATO ARGINELLI	
RA1	0.60 m ²
RILEVATO	
RI1	18.38 m ²
SCAVO	
SC1	2.36 m ²
SCAVO FOSSI	
SF1	1.44 m ²
USURA	
US1	0.41 m ²
VEGETALE SCARPATE	
VE1	2.17 m ²
VEGETALE FOSSI	
VF1	0.57 m ²
VF2	0.95 m ²
Totale:	1.52 m ²
DEMOLIZIONE PAVIMENTAZIONE	
d1	0.50 m
GRADONATURA	
gr1	7.83 m
IDROSEMINA	
id1	7.25 m
id2	2.25 m
id3	3.70 m
Totale:	13.20 m
SCOTICO	
sc1	12.11 m
SCARIFICA SUPERFICIALE	
ss1	2.68 m



APPROVATO SOP

PARZIALI TERRENO	9.30	5.01	1.30	3.51	4.13	16.46	6.42	
QUOTE TERRENO	131.51	131.27	131.14	131.15	129.14	126.79	126.55	126.53
PROGRESSIVE PROGETTO		0.00	3.75		10.25	11.55	17.89	
PARZIALI PROGETTO		3.75	6.50	1.30	6.34			
QUOTE PROGETTO		131.24	131.12		130.92	130.94	126.71	

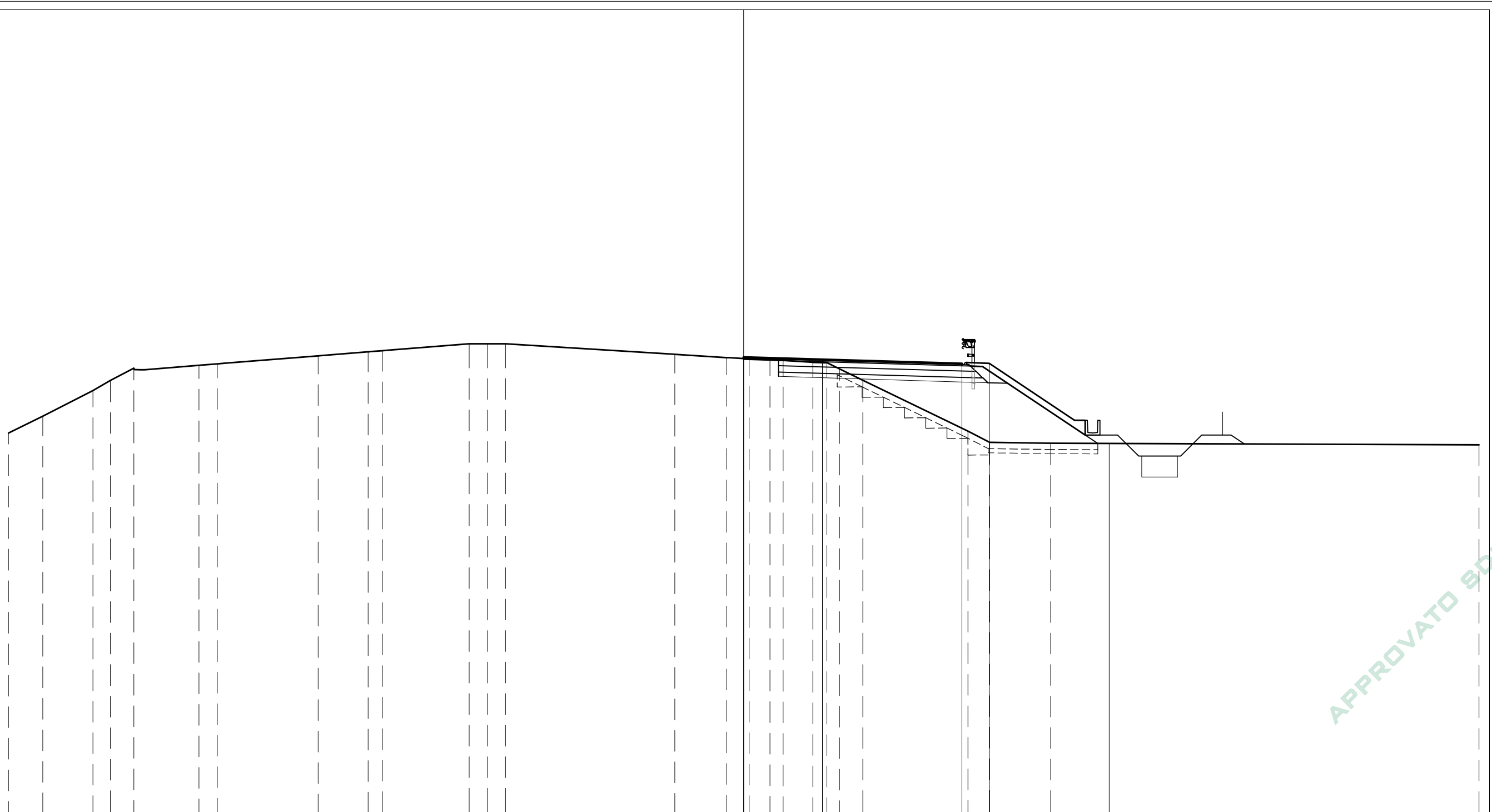
Società di Progetto
Brebemi SpA

PROFILO BB_A4

SEZIONE BB-A4-26

PROGR. 460.00

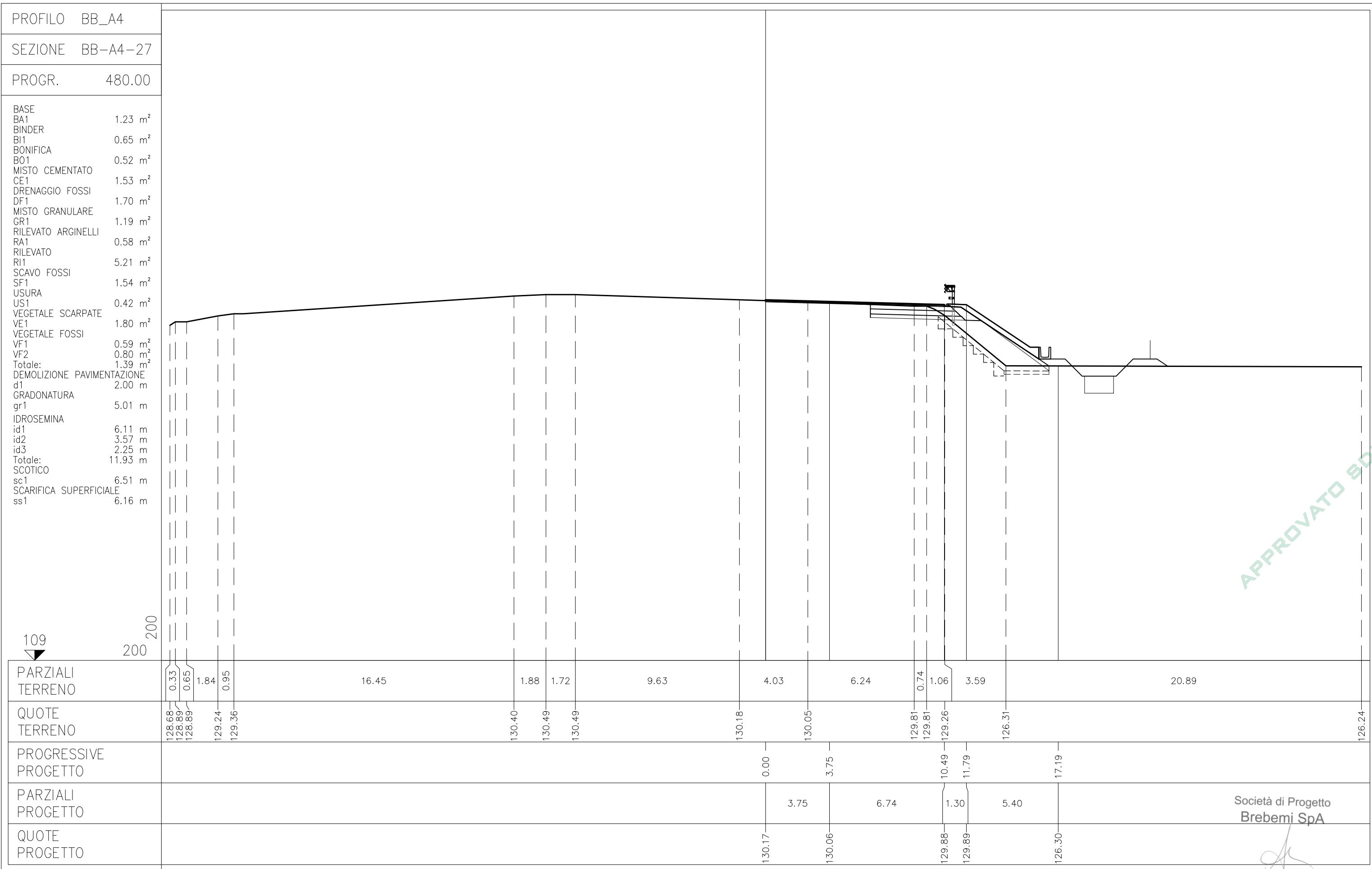
- BASE
- BA1 2.33 m²
- BINDER
- BI1 0.60 m²
- BONIFICA
- BO1 1.03 m²
- MISTO CEMENTATO
- CE1 2.86 m²
- DRENAGGIO FOSSI
- DF1 1.70 m²
- MISTO GRANULARE
- GR1 2.13 m²
- RILEVATO ARGINELLI
- RA1 0.58 m²
- RILEVATO
- RI1 17.16 m²
- SCAVO
- SC1 2.27 m²
- SCAVO FOSSI
- SF1 1.53 m²
- USURA
- US1 0.42 m²
- VEGETALE SCARPATE
- VE1 1.91 m²
- VEGETALE FOSSI
- VF1 0.57 m²
- VF2 0.82 m²
- Totale: 1.39 m²
- DEMOLIZIONE PAVIMENTAZIONE
- d1 1.00 m
- GRADONATURA
- gr1 8.00 m
- IDROSEMINA
- id1 6.49 m
- id2 3.57 m
- id3 2.25 m
- Totale: 12.31 m
- SCOTICO
- sc1 12.40 m
- SCARIFICA SUPERFICIALE
- ss1 1.66 m



APPROVATO SDP

PARZIALI TERRENO	1.64	2.38	0.84	1.12	3.10	0.87	4.79	2.38	0.68	4.13	0.87	0.86	8.06	2.47	1.07	0.99	0.63	1.41	0.67	0.60	1.11	5.00	1.04	2.90	1.41	20.39	
QUOTE TERRENO	127.05	127.85	129.08	129.56	130.14	130.27	130.34	130.73	130.92	130.97	131.30	131.30	131.30	130.80	130.64	130.58	130.53	130.51	130.42	130.40	130.11	129.57	127.14	126.61	126.57	126.49	
PROGRESSIVE PROGETTO															0.00				3.75				10.39	11.69		17.40	
PARZIALI PROGETTO																3.75			6.64				1.30		5.71		
QUOTE PROGETTO															130.65				130.54				130.35	130.36		126.56	

Società di Progetto
Brebemi SpA

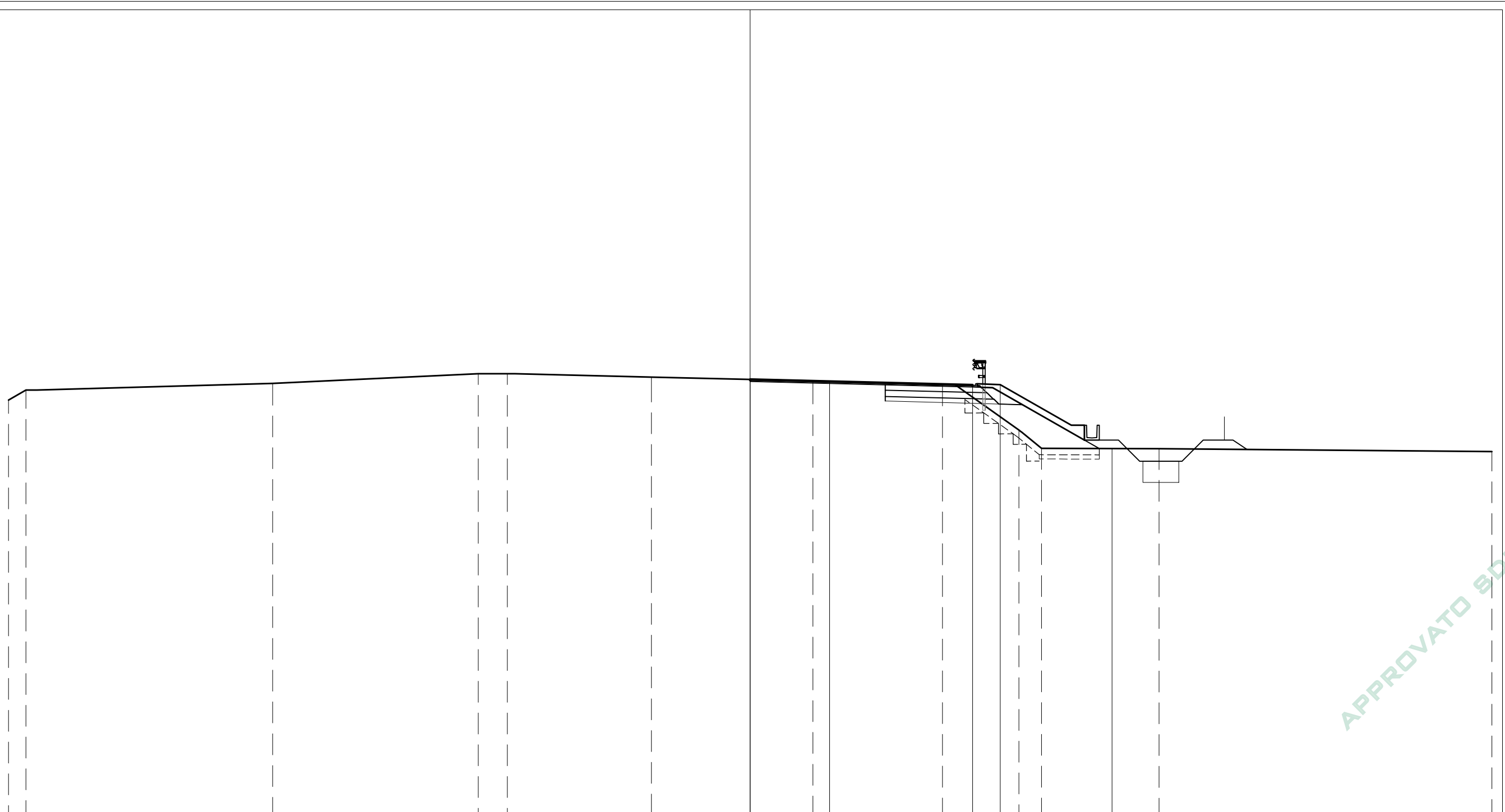


PROFILO BB_A4

SEZIONE BB-A4-28

PROGR. 501.54

BASE	
BA1	1.17 m ²
BINDER	
BI1	0.66 m ²
BONIFICA	
BO1	0.56 m ²
MISTO CEMENTATO	
CE1	1.48 m ²
DRENAGGIO FOSSI	
DF1	1.70 m ²
MISTO GRANULARE	
GR1	1.14 m ²
RILEVATO ARGINELLI	
RA1	0.63 m ²
RILEVATO	
RI1	4.67 m ²
SCAVO	
SC1	3.32 m ²
SCAVO FOSSI	
SF1	1.53 m ²
USURA	
US1	0.42 m ²
VEGETALE SCARPATE	
VE1	1.69 m ²
VEGETALE FOSSI	
VF1	0.59 m ²
VF2	0.84 m ²
Totale:	1.43 m ²
DEMOLIZIONE PAVIMENTAZIONE	
d1	2.00 m
GRADONATURA	
gr1	4.36 m
IDROSEMINA	
id1	5.58 m
id2	3.60 m
id3	2.32 m
Totale:	11.50 m
SCOTICO	
sc1	6.33 m
SCARIFICA SUPERFICIALE	
ss1	6.37 m



APPROVATO SDP

PARZIALI TERRENO	0.83	11.63	9.71	1.37	6.80	7.62	6.12	3.60	1.07	5.54	15.71
QUOTE TERRENO	128.78 129.25	129.56	130.02	130.02	129.86	129.68	129.50	127.36	126.50	126.48	126.35
PROGRESSIVE PROGETTO					0.00	3.75	10.50	11.80	17.08		
PARZIALI PROGETTO					3.75	6.75	1.30	5.28			
QUOTE PROGETTO					129.75	129.66	129.49	129.50	126.49		

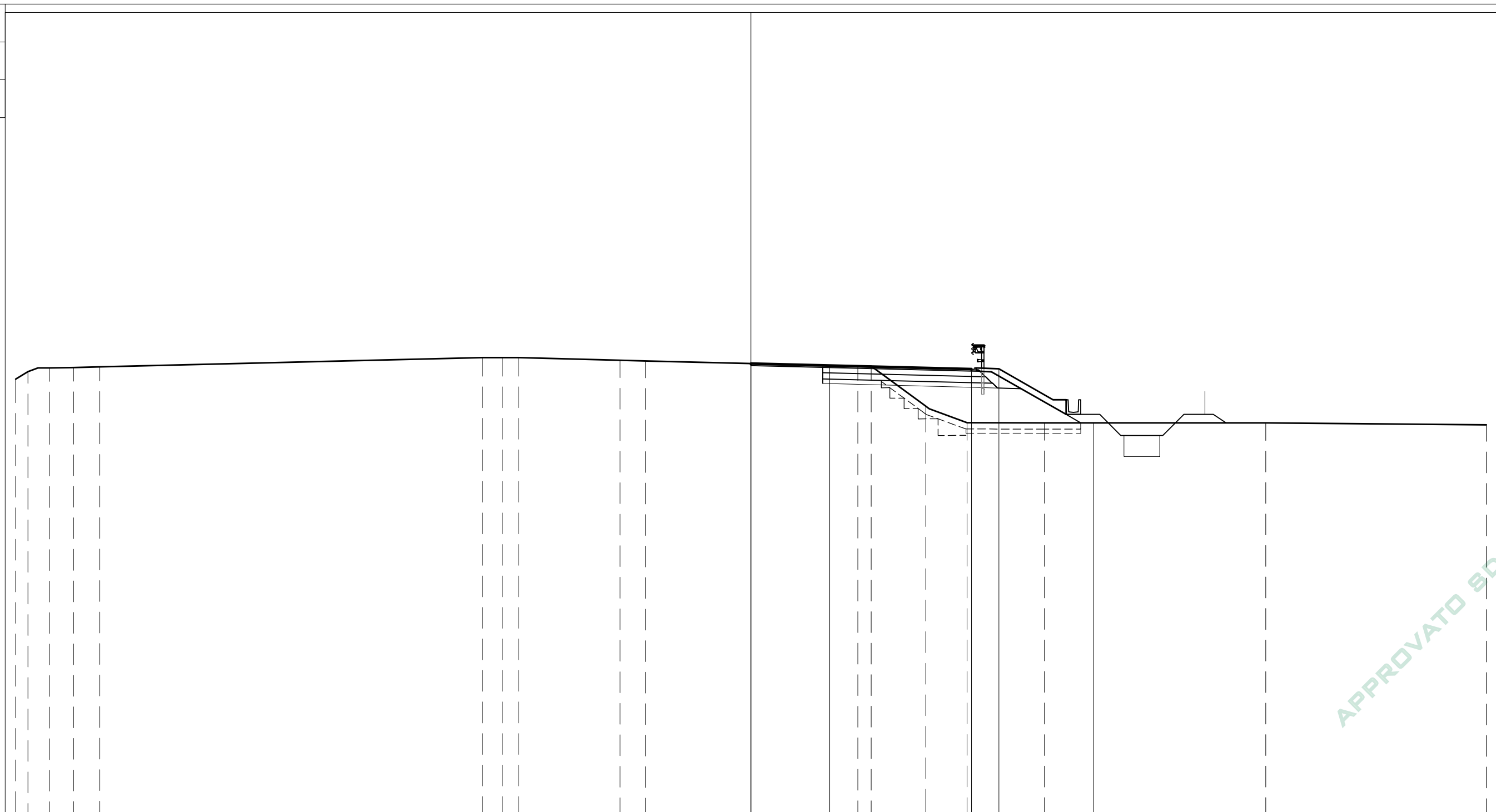
Società di Progetto
Brebemi SpA

PROFILO BB_A4

SEZIONE BB-A4-29

PROGR. 520.00

BASE	
BA1	1.91 m ²
BINDER	
BI1	0.62 m ²
BONIFICA	
BO1	1.09 m ²
MISTO CEMENTATO	
CE1	2.37 m ²
DRENAGGIO FOSSI	
DF1	1.70 m ²
MISTO GRANULARE	
GR1	1.77 m ²
RILEVATO ARGINELLI	
RA1	0.64 m ²
RILEVATO	
RI1	9.87 m ²
SCAVO	
SC1	2.50 m ²
SCAVO FOSSI	
SF1	1.56 m ²
USURA	
US1	0.42 m ²
VEGETALE SCARPATE	
VE1	1.40 m ²
VEGETALE FOSSI	
VF1	0.58 m ²
VF2	0.78 m ²
Totale:	1.36 m ²
DEMOLIZIONE PAVIMENTAZIONE	
d1	1.00 m
GRADONATURA	
gr1	4.66 m
IDROSEMINA	
id1	4.69 m
id2	3.54 m
id3	2.31 m
Totale:	10.54 m
SCOTICO	
sc1	9.49 m
SCARIFICA SUPERFICIALE	
ss1	3.42 m



PARZIALI TERRENO	0.59	1.01	1.15	1.25	18.22	0.97	0.76	4.82	1.21	10.11	0.63	2.60	1.96	3.68	10.54	10.50	
QUOTE TERRENO	128.75	129.10	129.28	129.30	129.33	129.77	129.77	129.77	129.64	129.61	129.36	129.37	127.46	126.68	126.67	126.66	126.57
PROGRESSIVE PROGETTO										0.00	3.75			10.50	11.80	16.30	
PARZIALI PROGETTO										3.75		6.75		1.30	4.50		
QUOTE PROGETTO										129.49	129.40			129.23	129.24	126.67	

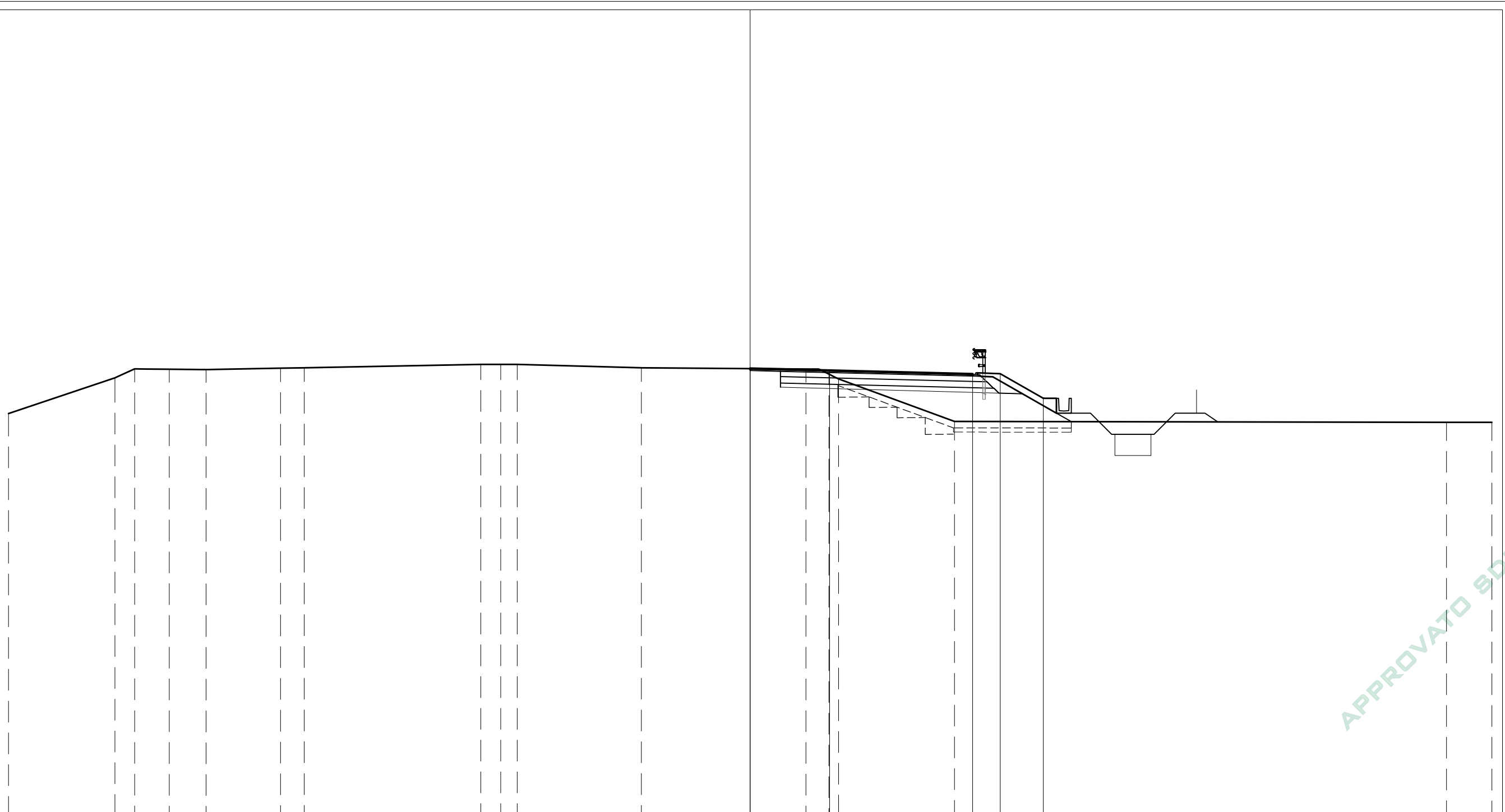
Società di Progetto
Brebemi SpA

PROFILO BB_A4

SEZIONE BB-A4-30

PROGR. 540.00

- BASE
- BA1 2.40 m²
- BINDER
- BI1 0.69 m²
- BONIFICA
- BO1 1.12 m²
- MISTO CEMENTATO
- CE1 2.97 m²
- DRENAGGIO FOSSI
- DF1 1.70 m²
- MISTO GRANULARE
- GR1 2.15 m²
- RILEVATO ARGINELLI
- RA1 0.63 m²
- RILEVATO
- RI1 8.69 m²
- SCAVO
- SC1 2.55 m²
- SCAVO FOSSI
- SF1 1.54 m²
- USURA
- US1 0.42 m²
- VEGETALE SCARPATE
- VE1 1.21 m²
- VEGETALE FOSSI
- VF1 0.58 m²
- VF2 0.77 m²
- Totale: 1.35 m²
- DEMOLIZIONE PAVIMENTAZIONE
- d1 0.50 m
- GRADONATURA
- gr1 5.81 m
- IDROSEMINA
- id1 4.06 m
- id2 3.54 m
- id3 2.32 m
- Totale: 9.92 m
- SCOTICO
- sc1 11.01 m
- SCARIFICA SUPERFICIALE
- ss1 1.43 m



APPROVATO SDP

PARZIALI TERRENO	5.03	0.92	1.64	1.73	3.52	1.11	8.33	0.95	0.78	5.86	7.76	1.08	0.46	5.47	23.22	2.14	
QUOTE TERRENO	127.14	128.83	129.25	129.23	129.21	129.28	129.30	129.46	129.46	129.46	129.30	129.24	129.00	128.77	126.77	126.73	126.73
PROGRESSIVE PROGETTO											0.00	3.75		10.50	11.80	13.83	
PARZIALI PROGETTO												3.75		6.75	1.30	2.03	
QUOTE PROGETTO											129.27	129.18		129.01	129.02	127.86	

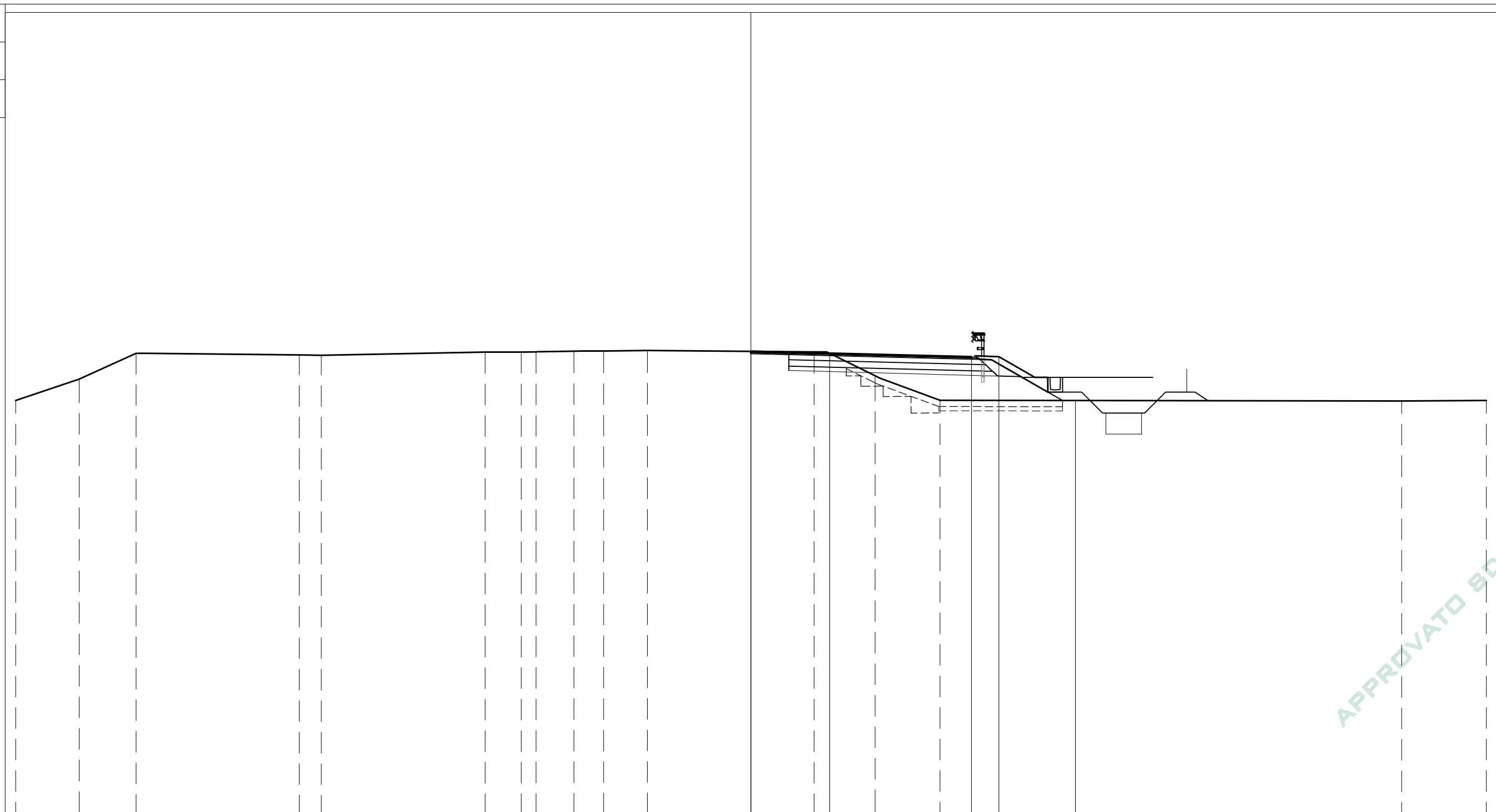
Società di Progetto
Brebemi SpA

PROFILO BB_A4

SEZIONE BB-A4-31

PROGR. 560.00

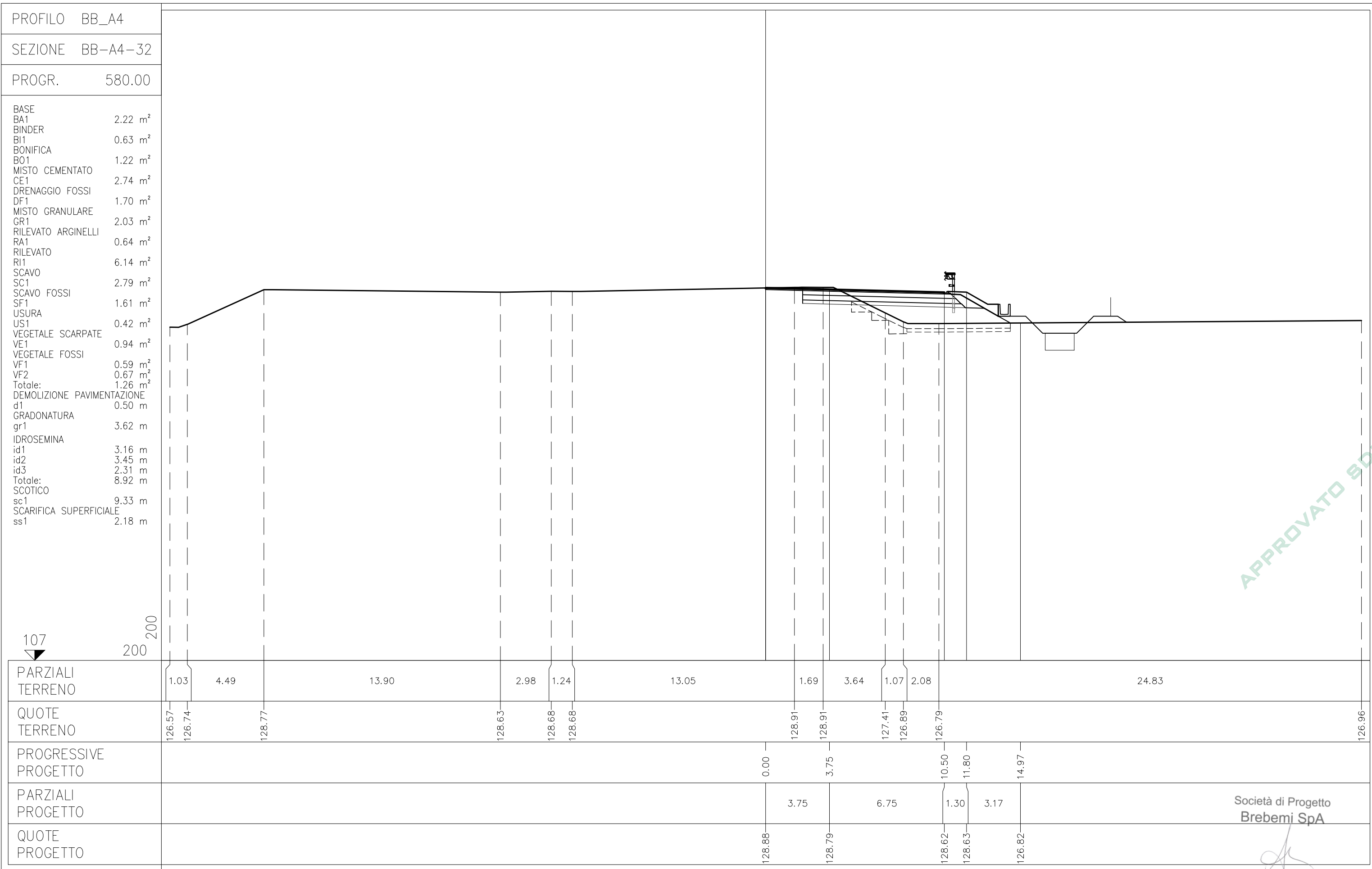
BASE	
BA1	2.32 m ²
BINDER	
BI1	0.62 m ²
BONIFICA	
BO1	1.18 m ²
MISTO CEMENTATO	
CE1	2.85 m ²
DRENAGGIO FOSSI	
DF1	1.70 m ²
MISTO GRANULARE	
GR1	2.06 m ²
RILEVATO ARGINELLI	
RA1	0.64 m ²
RILEVATO	
RI1	7.81 m ²
SCAVO	
SC1	2.52 m ²
SCAVO FOSSI	
SF1	1.56 m ²
USURA	
US1	0.43 m ²
VEGETALE SCARPATE	
VE1	1.11 m ²
VEGETALE FOSSI	
VF1	0.58 m ²
VF2	0.77 m ²
Totale:	1.35 m ²
DEMOLIZIONE PAVIMENTAZIONE	
d1	0.50 m
GRADONATURA	
gr1	4.77 m
IDROSEMINA	
id1	3.69 m
id2	3.54 m
id3	2.32 m
Totale:	9.55 m
SCOTICO	
sc1	10.30 m
SCARIFICA SUPERFICIALE	
ss1	1.80 m



APPROVATO SDP

PARZIALI TERRENO	3.03	2.71	7.76	1.05	7.79	1.73	0.70	1.80	1.42	2.08	7.93	2.90	3.10	21.97	4.03	
QUOTE TERRENO	126.74	127.75	128.98	128.90	128.89	129.04	129.04	129.05	129.08	129.08	129.11	129.04	127.91	126.75	126.71	126.74
PROGRESSIVE PROGETTO											0.00	3.75	10.50	11.80	15.44	
PARZIALI PROGETTO											3.75	6.75	1.30	3.64		
QUOTE PROGETTO											129.06	128.97	128.80	128.81	126.73	

Società di Progetto
Brebemi SpA

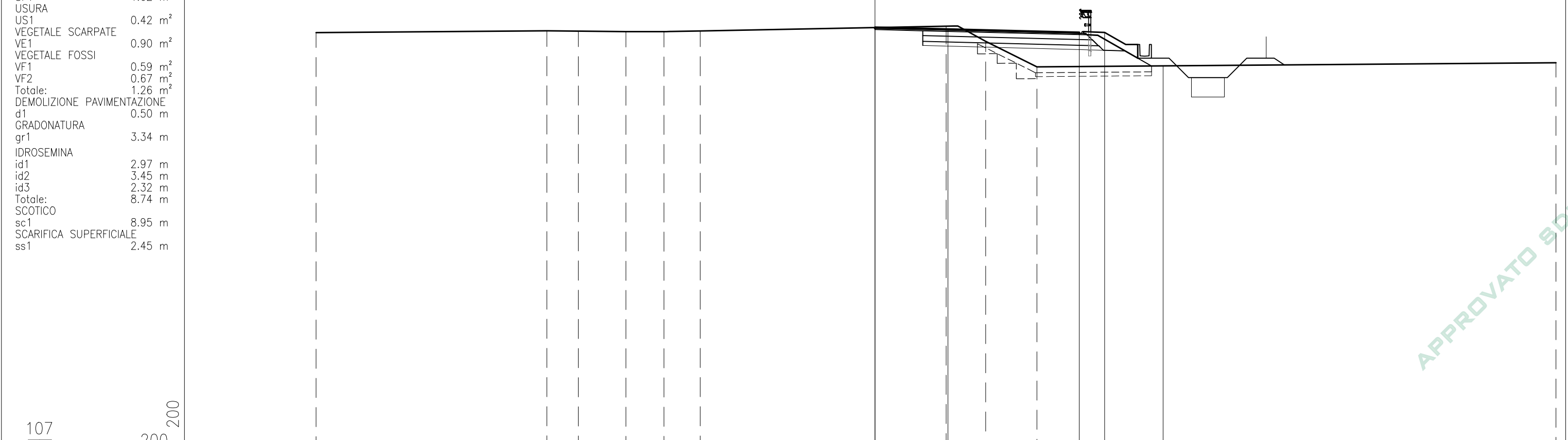


PROFILO BB_A4

SEZIONE BB-A4-33

PROGR. 589.38

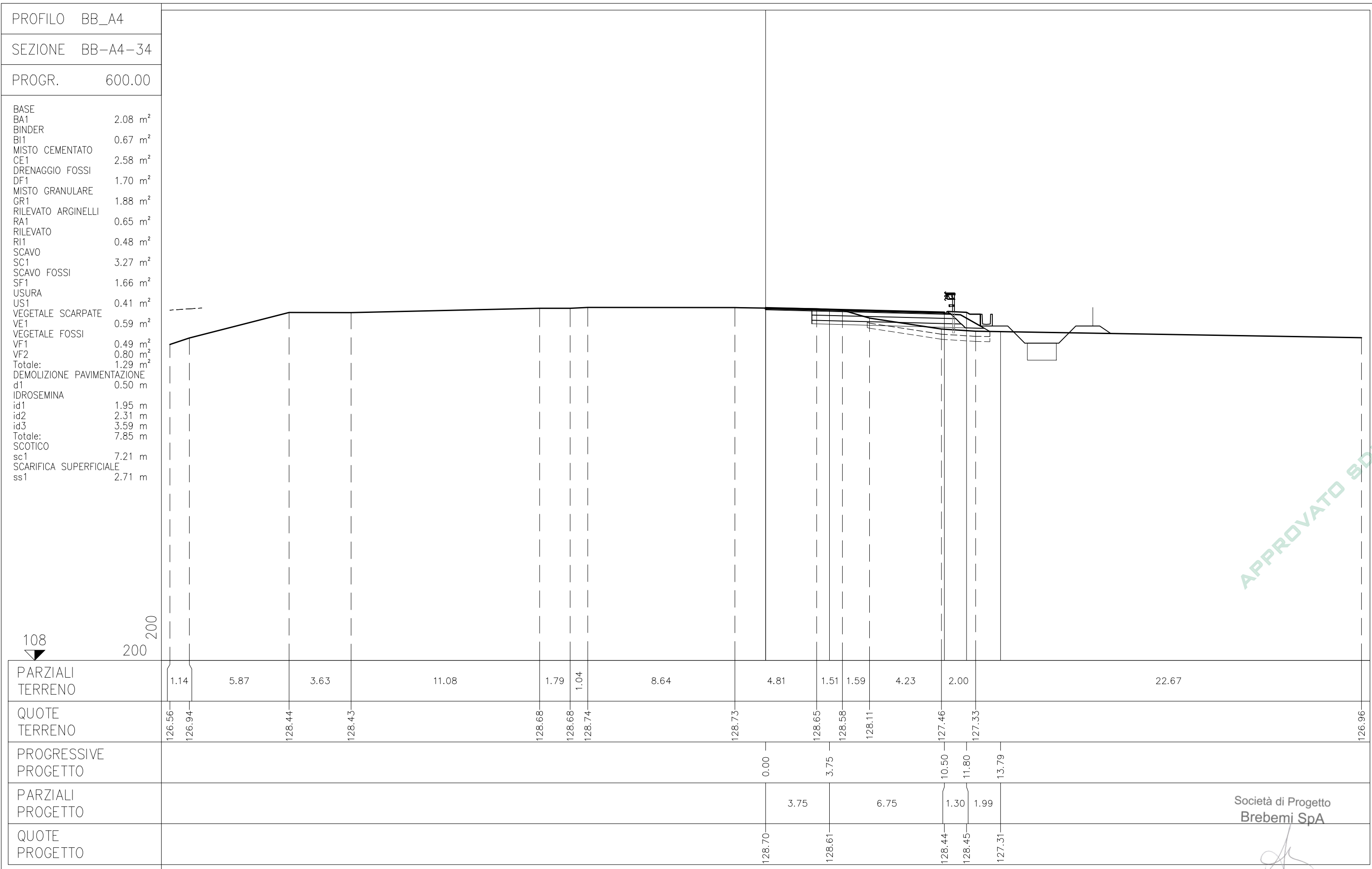
BASE	
BA1	2.15 m ²
BINDER	
BI1	0.68 m ²
BONIFICA	
BO1	1.19 m ²
MISTO CEMENTATO	
CE1	2.62 m ²
DRENAGGIO FOSSI	
DF1	1.70 m ²
RILEVATO ARGINELLI	
RA1	0.64 m ²
RILEVATO	
RI1	5.41 m ²
SCAVO FOSSI	
SF1	1.62 m ²
USURA	
US1	0.42 m ²
VEGETALE SCARPATE	
VE1	0.90 m ²
VEGETALE FOSSI	
VF1	0.59 m ²
VF2	0.67 m ²
Totale:	1.26 m ²
DEMOLIZIONE PAVIMENTAZIONE	
d1	0.50 m
GRADONATURA	
gr1	3.34 m
IDROSEMINA	
id1	2.97 m
id2	3.45 m
id3	2.32 m
Totale:	8.74 m
SCOTICO	
sc1	8.95 m
SCARIFICA SUPERFICIALE	
ss1	2.45 m



APPROVATO SDP

PARZIALI TERRENO		11.86	1.62	2.44	1.96	1.87		12.64	2.03	2.63		26.68	
QUOTE TERRENO	128.54		128.63	128.61	128.59	128.59	128.63		128.86	128.09	126.78		126.98
PROGRESSIVE PROGETTO								0.00	3.75		10.50	11.80	14.81
PARZIALI PROGETTO								3.75		6.75	1.30	3.01	
QUOTE PROGETTO								128.80	128.70		128.53	128.55	126.83

Società di Progetto
Brebemi SpA

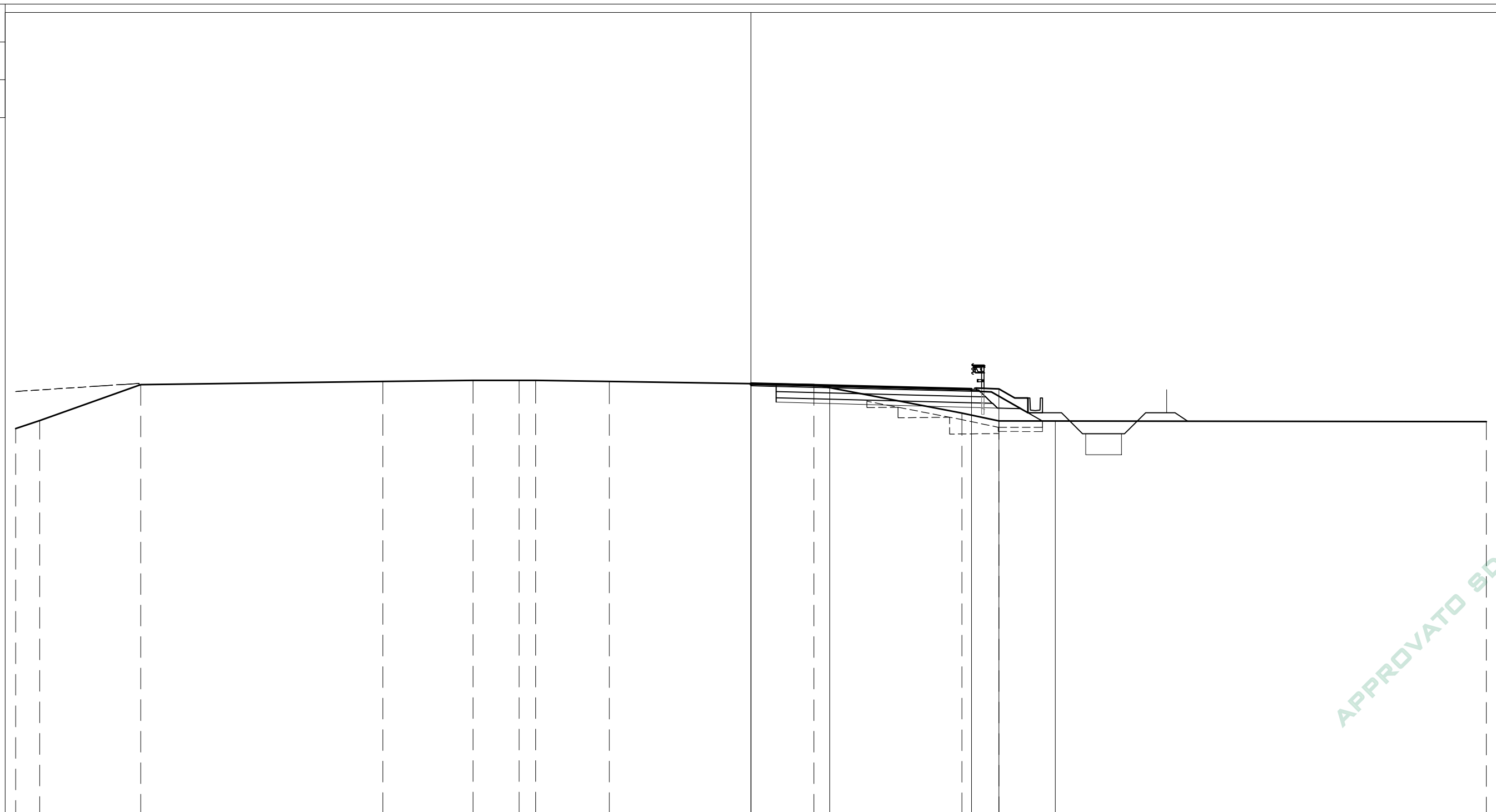


PROFILO BB_A4

SEZIONE BB-A4-35

PROGR. 620.00

BASE	
BA1	2.47 m ²
BINDER	
BI1	0.65 m ²
BONIFICA	
BO1	0.42 m ²
MISTO CEMENTATO	
CE1	3.03 m ²
DRENAGGIO FOSSI	
DF1	1.70 m ²
MISTO GRANULARE	
GR1	2.25 m ²
RILEVATO ARGINELLI	
RA1	0.64 m ²
RILEVATO	
RI1	1.96 m ²
SCAVO	
SC1	3.94 m ²
SCAVO FOSSI	
SF1	1.56 m ²
USURA	
US1	0.42 m ²
VEGETALE SCARPATE	
VE1	0.79 m ²
VEGETALE FOSSI	
VF1	0.58 m ²
VF2	0.77 m ²
Totale:	1.35 m ²
DEMOLIZIONE PAVIMENTAZIONE	
d1	0.50 m
GRADONATURA	
gr1	6.38 m
IDROSEMINA	
id1	2.60 m
id2	3.54 m
id3	2.31 m
Totale:	8.45 m
SCOTICO	
sc1	8.36 m
SCARIFICA SUPERFICIALE	
ss1	1.20 m



APPROVATO SDP

PARZIALI TERRENO	1.14	4.81	11.53	4.29	2.20	0.78	3.50	9.75	7.03	1.77	23.20	
QUOTE TERRENO	126.40	126.77	128.49	128.64	128.69	128.69	128.69	128.64	128.49	127.13	126.76	126.72
PROGRESSIVE PROGETTO								0.00	3.75	10.50	11.80	14.48
PARZIALI PROGETTO								3.75	6.75	1.30	2.68	
QUOTE PROGETTO								128.54	128.44	128.27	128.29	126.75

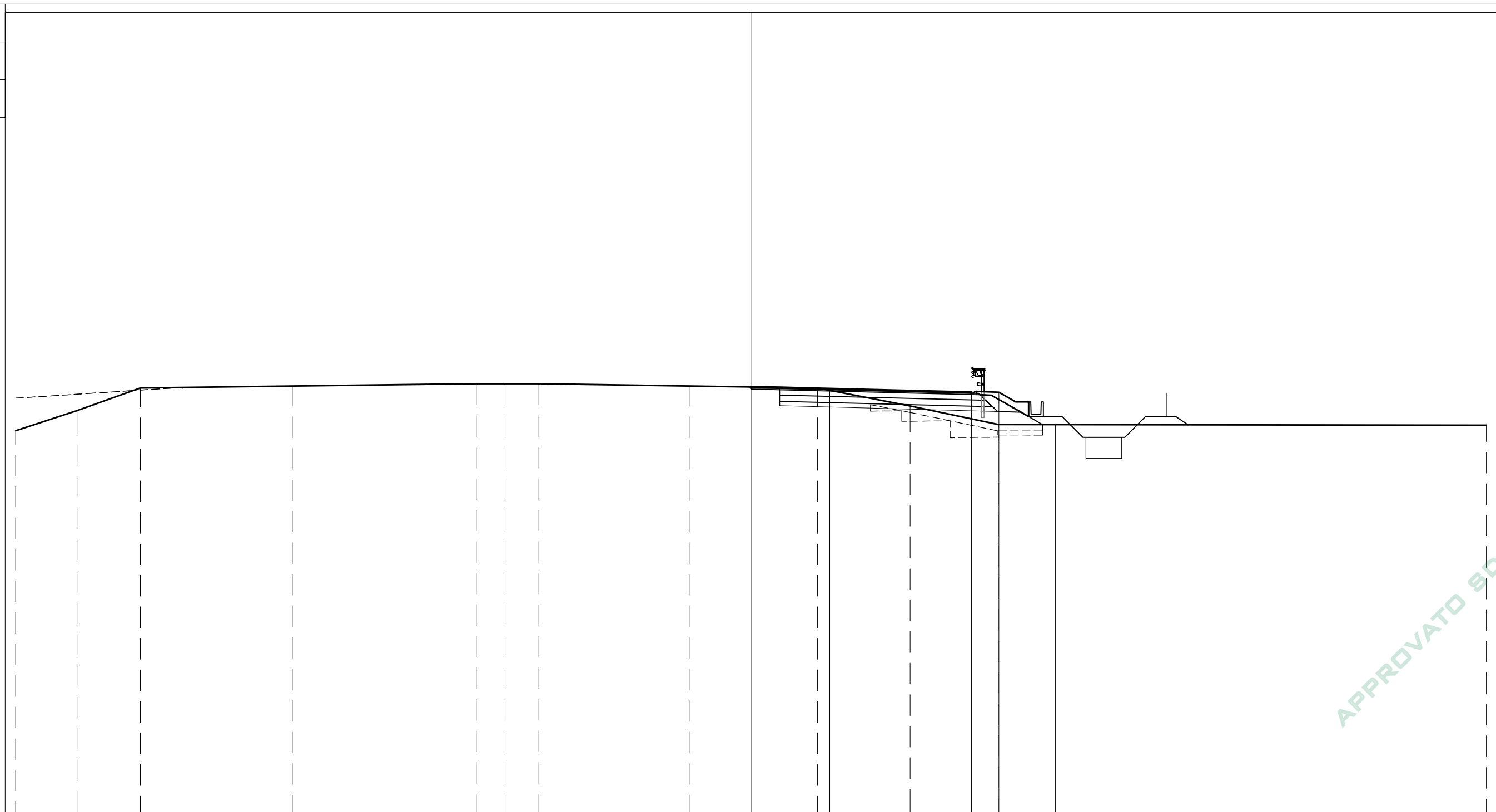
Società di Progetto
Brebemi SpA

PROFILO BB_A4

SEZIONE BB-A4-36

PROGR. 640.00

BASE	
BA1	2.41 m ²
BINDER	
BI1	0.63 m ²
BONIFICA	
BO1	0.43 m ²
MISTO CEMENTATO	
CE1	2.98 m ²
DRENAGGIO FOSSI	
DF1	1.70 m ²
MISTO GRANULARE	
GR1	2.16 m ²
RILEVATO ARGINELLI	
RA1	0.63 m ²
RILEVATO	
RI1	2.00 m ²
SCAVO	
SC1	3.92 m ²
SCAVO FOSSI	
SF1	1.56 m ²
USURA	
US1	0.42 m ²
VEGETALE SCARPATE	
VE1	0.81 m ²
VEGETALE FOSSI	
VF1	0.55 m ²
VF2	0.76 m ²
Totale:	1.31 m ²
DEMOLIZIONE PAVIMENTAZIONE	
d1	0.50 m
GRADONATURA	
gr1	6.18 m
IDROSEMINA	
id1	2.64 m
id2	3.55 m
id3	2.28 m
Totale:	8.47 m
SCOTICO	
sc1	8.20 m
SCARIFICA SUPERFICIALE	
ss1	1.36 m



PARZIALI TERRENO	2.92	3.02	7.23	8.75	1.38	1.61	7.15	6.10	4.41	4.21	23.22	
QUOTE TERRENO	126.29	127.25	128.33	128.42	128.53	128.53	128.53	128.42	128.33	127.47	126.59	126.56
PROGRESSIVE PROGETTO								0.00	3.75	10.50	11.80	14.49
PARZIALI PROGETTO								3.75	6.75	1.30	2.69	
QUOTE PROGETTO								128.37	128.28	128.11	128.12	126.58

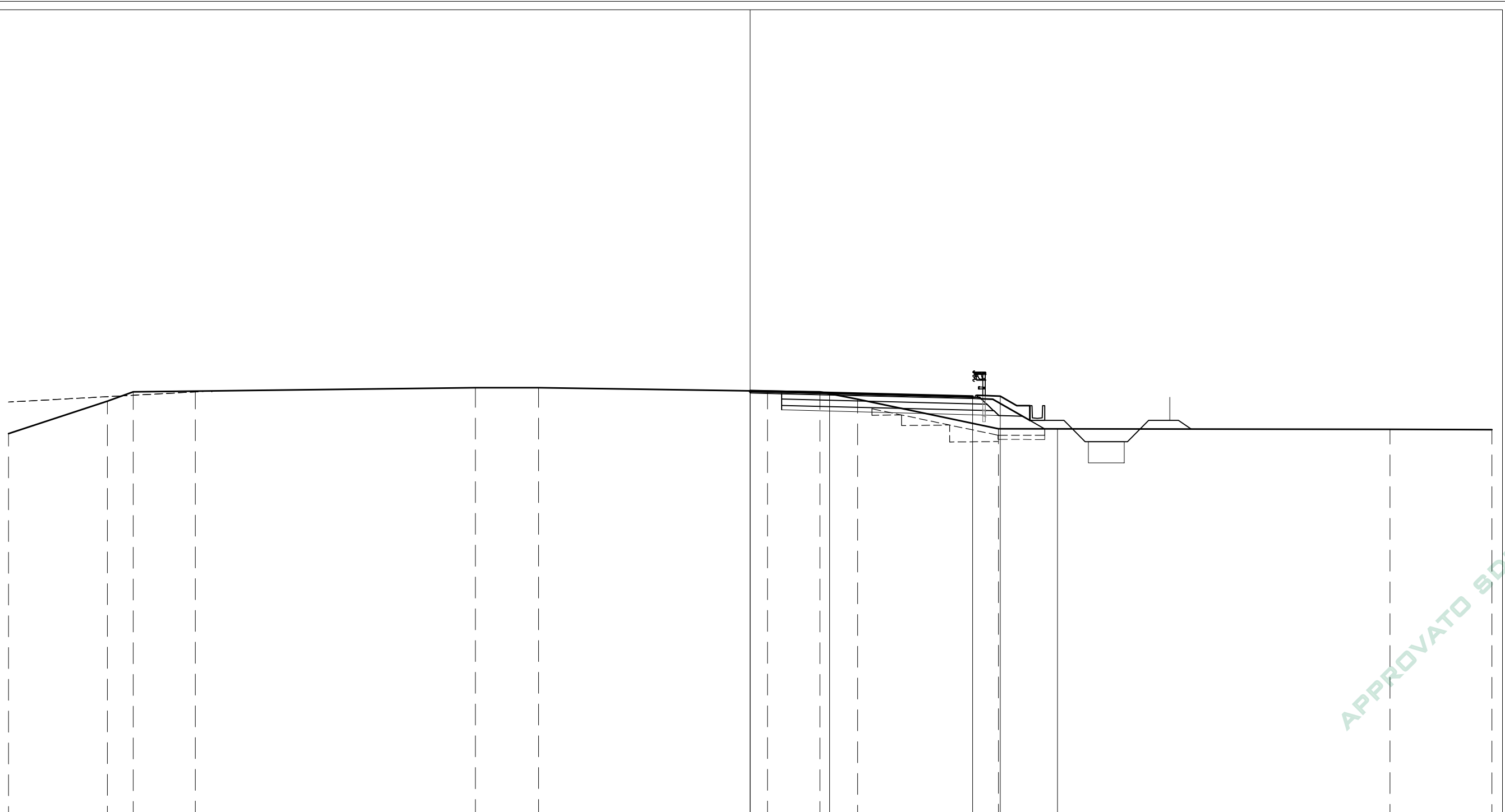
Società di Progetto
Brebemi SpA

PROFILO BB_A4

SEZIONE BB-A4-37

PROGR. 660.00

BASE	
BA1	2.38 m ²
BINDER	
BI1	0.67 m ²
BONIFICA	
BO1	0.45 m ²
MISTO CEMENTATO	
CE1	2.96 m ²
DRENAGGIO FOSSI	
DF1	1.70 m ²
MISTO GRANULARE	
GR1	2.14 m ²
RILEVATO ARGINELLI	
RA1	0.64 m ²
RILEVATO	
RI1	2.08 m ²
SCAVO	
SC1	3.86 m ²
SCAVO FOSSI	
SF1	1.53 m ²
USURA	
US1	0.42 m ²
VEGETALE SCARPATE	
VE1	0.78 m ²
VEGETALE FOSSI	
VF1	0.59 m ²
VF2	0.79 m ²
Totale:	1.38 m ²
DEMOLIZIONE PAVIMENTAZIONE	
d1	0.50 m
GRADONATURA	
gr1	6.04 m
IDROSEMINA	
id1	2.62 m
id2	3.55 m
id3	2.31 m
Totale:	8.48 m
SCOTICO	
sc1	8.15 m
SCARIFICA SUPERFICIALE	
ss1	1.49 m



APPROVATO SDP

PARZIALI TERRENO	4.66	1.23	2.93	13.21	2.99	10.80	2.47	1.78	6.65	18.47	4.81	
QUOTE TERRENO	126.20	127.73	128.16	128.20	128.36	128.36	128.20	128.16	127.82	126.42	126.39	126.38
PROGRESSIVE PROGETTO							0.00	3.75	10.50	11.80	14.50	
PARZIALI PROGETTO							3.75	6.75	1.30	2.70		
QUOTE PROGETTO							128.21	128.12	127.95	127.96	126.42	

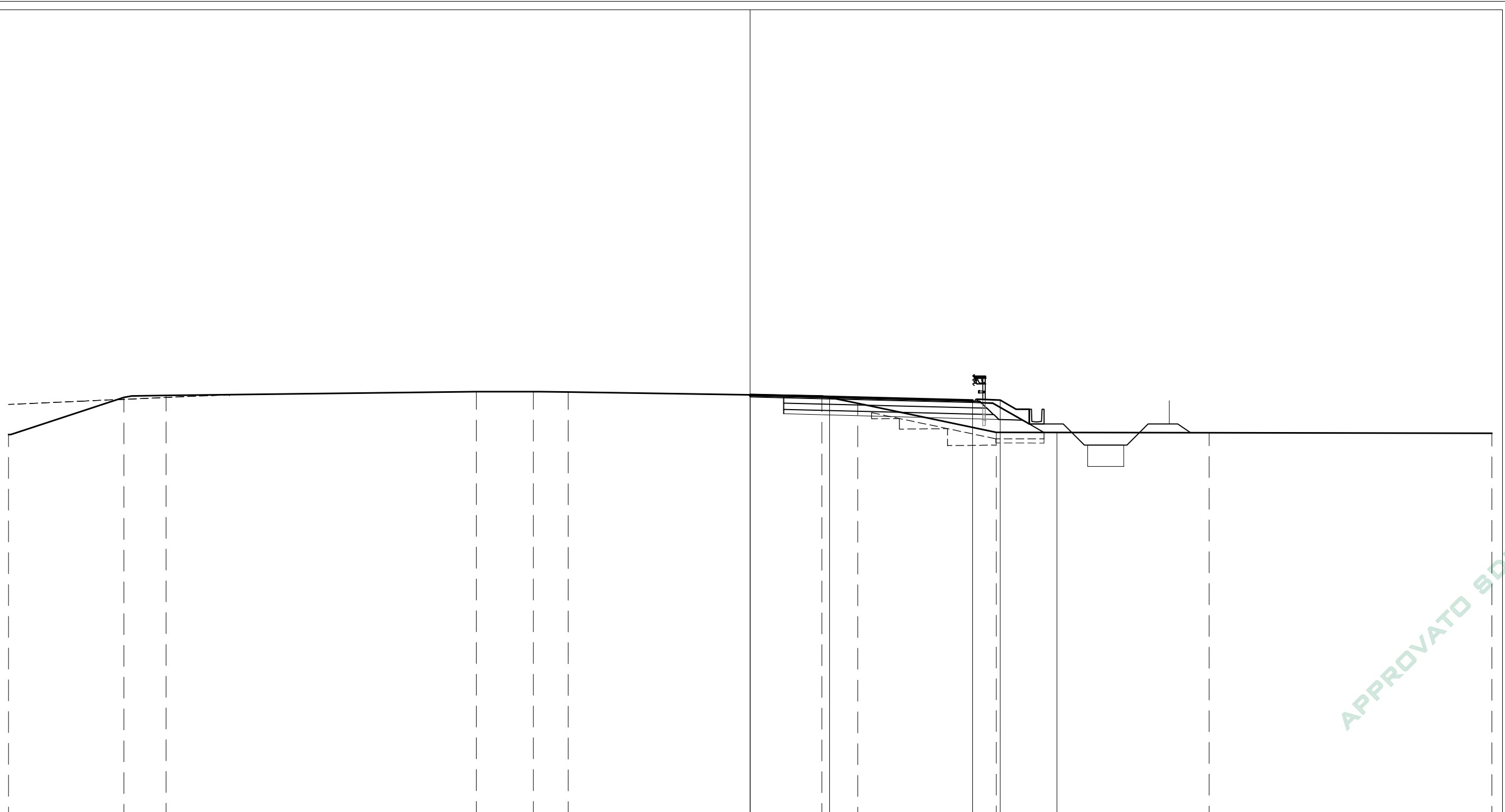
Società di Progetto
Brebemi SpA

PROFILO BB_A4

SEZIONE BB-A4-38

PROGR. 680.00

- BASE
- BA1 2.36 m²
- BINDER
- BI1 0.65 m²
- BONIFICA
- BO1 0.46 m²
- MISTO CEMENTATO
- CE1 2.92 m²
- DRENAGGIO FOSSI
- DF1 1.70 m²
- MISTO GRANULARE
- GR1 2.16 m²
- RILEVATO ARGINELLI
- RA1 0.63 m²
- RILEVATO
- RI1 2.05 m²
- SCAVO
- SC1 3.81 m²
- SCAVO FOSSI
- SF1 1.54 m²
- USURA
- US1 0.42 m²
- VEGETALE SCARPATE
- VE1 0.78 m²
- VEGETALE FOSSI
- VF1 0.58 m²
- VF2 0.79 m²
- Totale: 1.37 m²
- DEMOLIZIONE PAVIMENTAZIONE
- d1 0.50 m
- GRADONATURA
- gr1 5.98 m
- IDROSEMINA
- id1 2.58 m
- id2 3.55 m
- id3 2.31 m
- Totale: 8.44 m
- SCOTICO
- sc1 8.14 m
- SCARIFICA SUPERFICIALE
- ss1 1.58 m



APPROVATO SOP

PARZIALI TERRENO	5.45	1.99	14.64	2.69	1.64	11.97	1.70	6.54	10.03	13.35	
QUOTE TERRENO	126.15	127.90	128.00	128.18	128.18	128.16	127.98	127.63	126.25	126.24	126.21
PROGRESSIVE PROGETTO							0.00	3.75	10.50	11.80	14.47
PARZIALI PROGETTO							3.75	6.75	1.30	2.67	
QUOTE PROGETTO							128.03	127.93	127.76	127.77	126.25

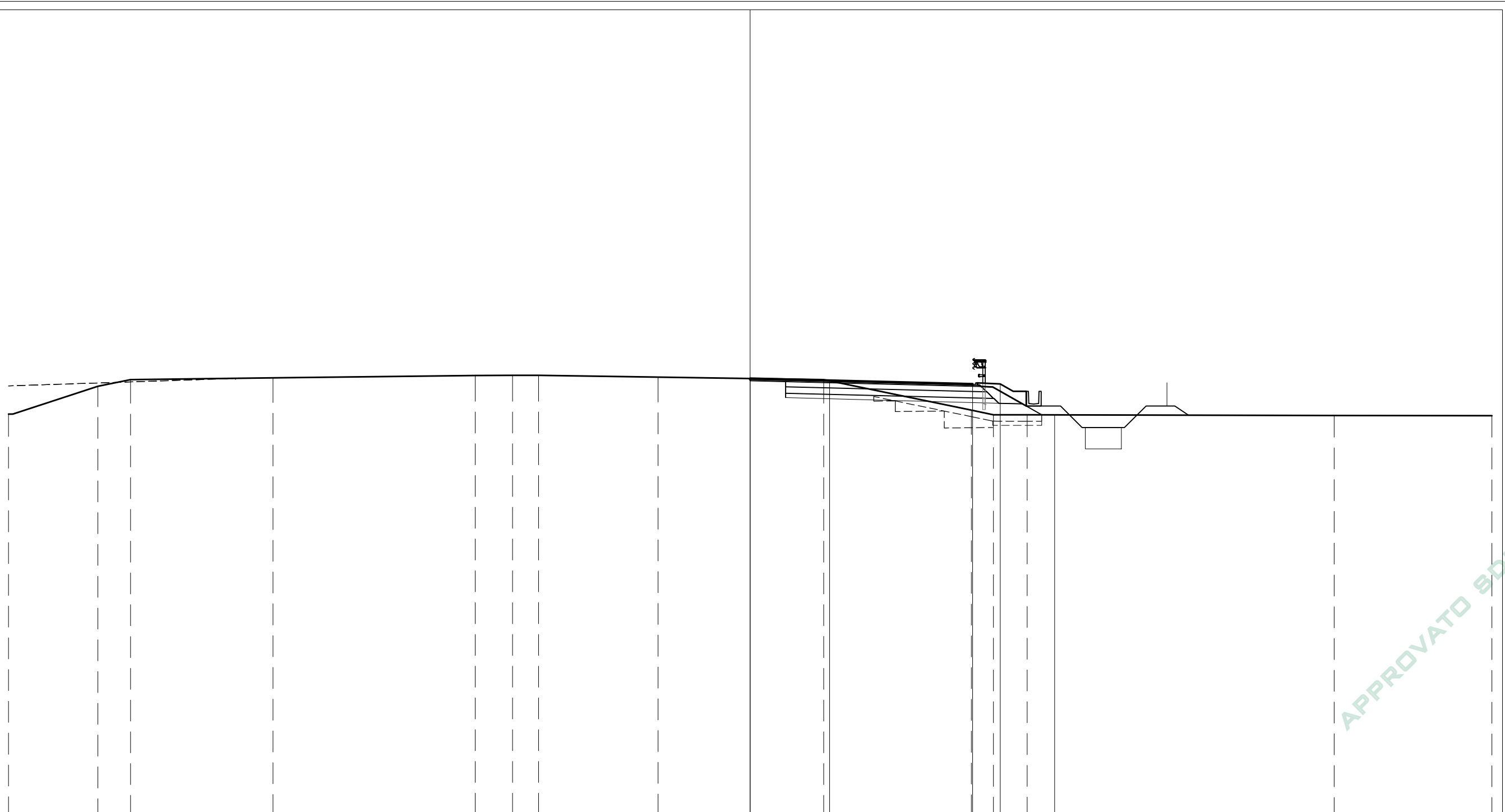
Società di Progetto
Brebemi SpA

PROFILO BB_A4

SEZIONE BB-A4-39

PROGR. 700.00

BASE	
BA1	2.35 m ²
BINDER	
BI1	0.64 m ²
BONIFICA	
BO1	0.46 m ²
MISTO CEMENTATO	
CE1	2.89 m ²
DRENAGGIO FOSSI	
DF1	1.70 m ²
MISTO GRANULARE	
GR1	2.10 m ²
RILEVATO ARGINELLI	
RA1	0.64 m ²
RILEVATO	
RI1	1.80 m ²
SCAVO	
SC1	3.78 m ²
SCAVO FOSSI	
SF1	1.54 m ²
USURA	
US1	0.42 m ²
VEGETALE SCARPATE	
VE1	0.72 m ²
VEGETALE FOSSI	
VF1	0.60 m ²
VF2	0.81 m ²
Totale:	1.41 m ²
DEMOLIZIONE PAVIMENTAZIONE	
d1	0.50 m
GRADONATURA	
gr1	5.73 m
IDROSEMINA	
id1	2.42 m
id2	3.57 m
id3	2.35 m
Totale:	8.34 m
SCOTICO	
sc1	7.93 m
SCARIFICA SUPERFICIALE	
ss1	1.67 m



PARZIALI TERRENO	4.22	1.54	6.72	9.55	1.75	1.23	5.64	7.82	6.97	1.04	1.59	14.49	7.44	
QUOTE TERRENO	126.11	127.43	127.74	127.82	127.94	127.94	127.94	127.86	127.74	126.30	126.08	126.08	126.05	126.04
PROGRESSIVE PROGETTO								0.00	3.75	10.50	11.80	14.36		
PARZIALI PROGETTO								3.75	6.75	1.30	2.56			
QUOTE PROGETTO								127.79	127.70	127.53	127.54	126.08		

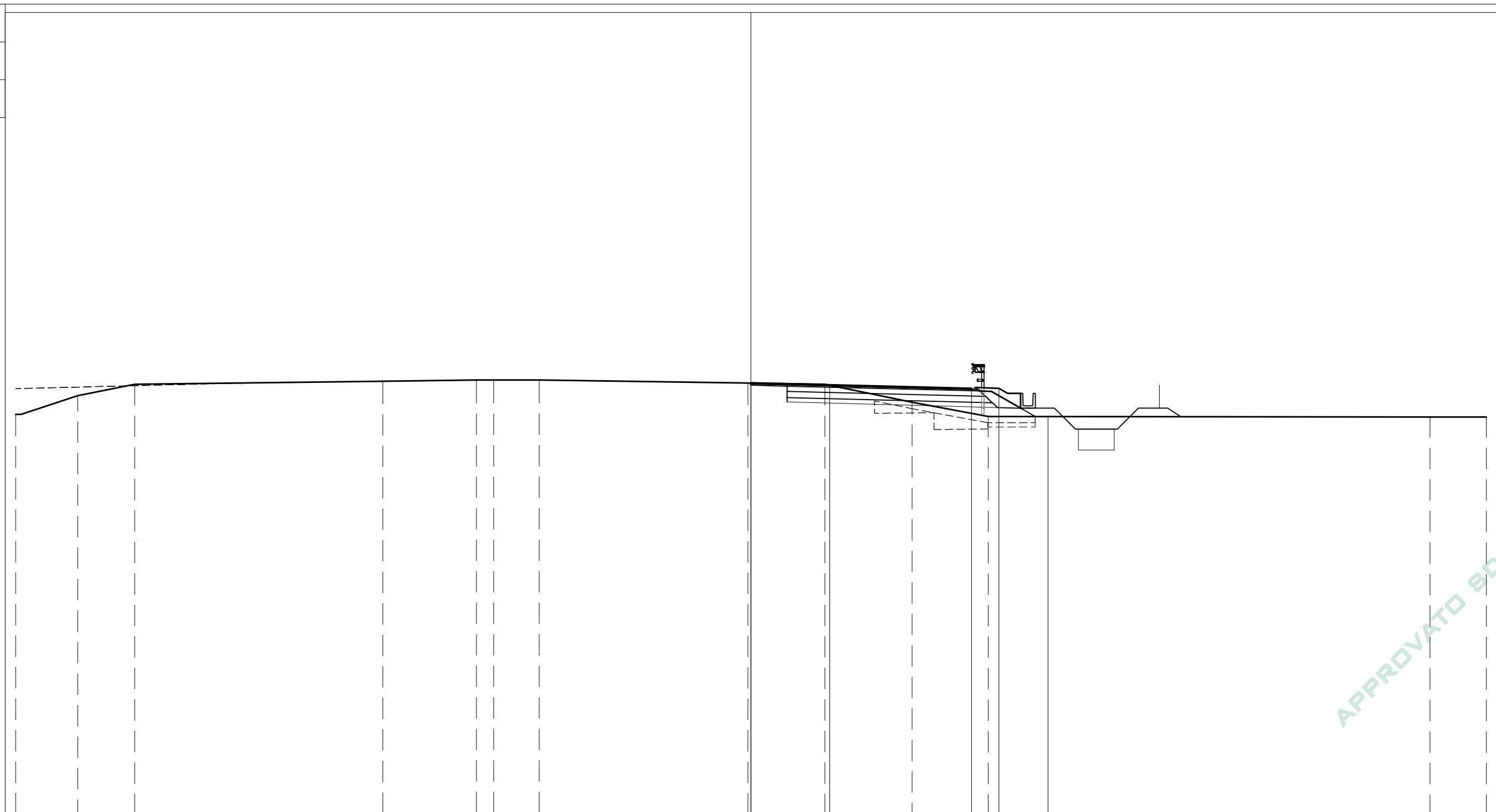
Società di Progetto
Brebemi SpA

PROFILO BB_A4

SEZIONE BB-A4-40

PROGR. 720.00

BASE	
BA1	2.33 m ²
BINDER	
BI1	0.63 m ²
BONIFICA	
BO1	0.46 m ²
MISTO CEMENTATO	
CE1	2.89 m ²
DRENAGGIO FOSSI	
DF1	1.70 m ²
MISTO GRANULARE	
GR1	2.14 m ²
RILEVATO ARGINELLI	
RA1	0.63 m ²
RILEVATO	
RI1	1.35 m ²
SCAVO	
SC1	3.82 m ²
SCAVO FOSSI	
SF1	1.55 m ²
USURA	
US1	0.42 m ²
VEGETALE SCARPATE	
VE1	0.66 m ²
VEGETALE FOSSI	
VF1	0.59 m ²
VF2	0.77 m ²
Totale:	1.36 m ²
DEMOLIZIONE PAVIMENTAZIONE	
d1	0.50 m
GRADONATURA	
gr1	5.46 m
IDROSEMINA	
id1	2.20 m
id2	3.54 m
id3	2.32 m
Totale:	8.06 m
SCOTICO	
sc1	7.65 m
SCARIFICA SUPERFICIALE	
ss1	1.72 m



PARZIALI TERRENO	2.96	2.71	11.81	4.46	0.82	2.16	9.93	3.67	4.15	3.62	21.03	2.68	
QUOTE TERRENO	126.08	126.96	127.50	127.65	127.71	127.71	127.71	127.56	127.51	126.65	125.98	125.95	125.94
PROGRESSIVE PROGETTO							0.00	3.75		10.50	11.80	14.14	
PARZIALI PROGETTO								3.75	6.75	1.30	2.34		
QUOTE PROGETTO							127.56	127.46		127.30	127.31	125.97	

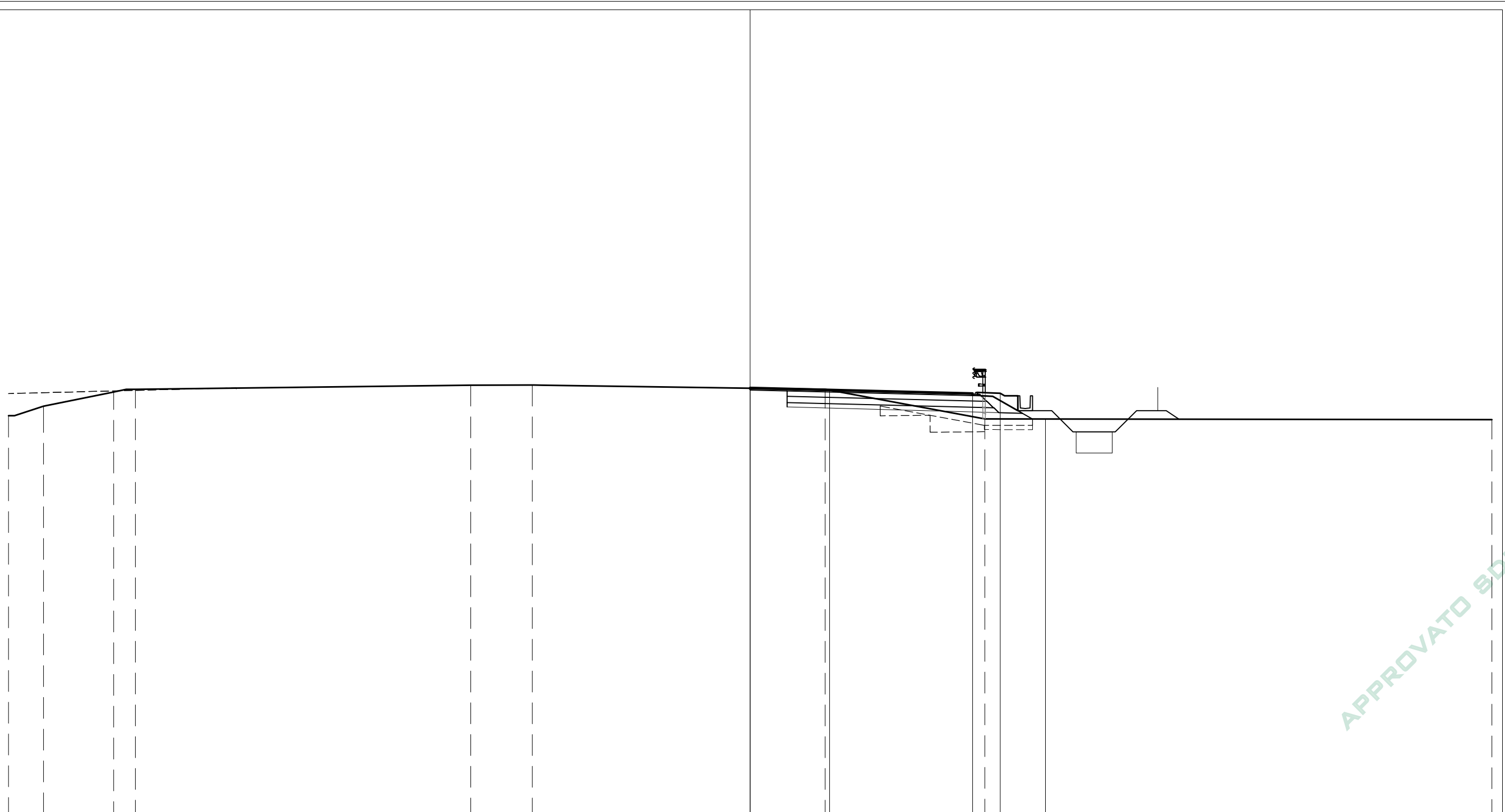
Società di Progetto
Brebemi SpA

PROFILO BB_A4

SEZIONE BB-A4-41

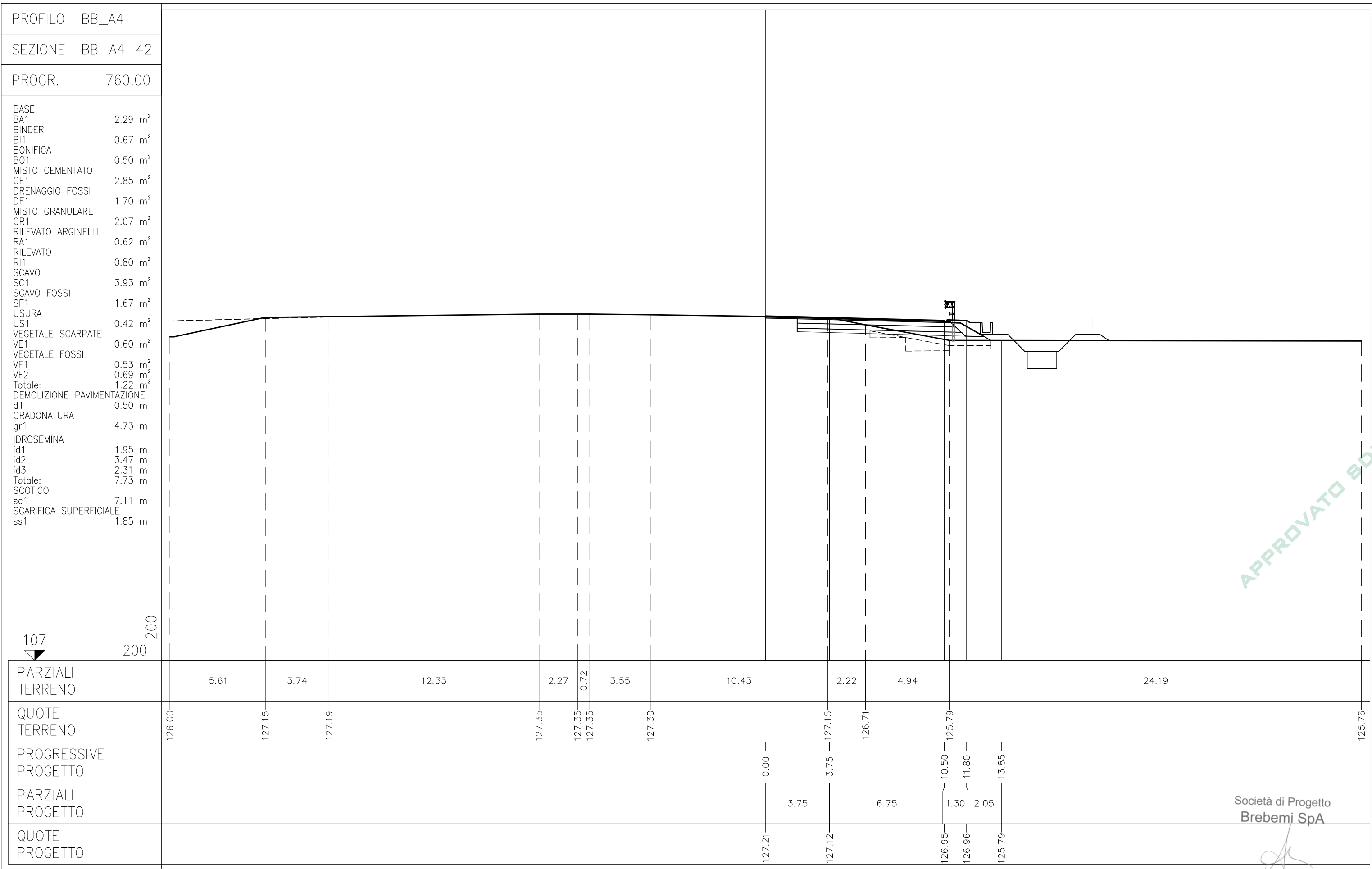
PROGR. 740.00

- BASE
- BA1 2.32 m²
- BINDER
- BI1 0.63 m²
- BONIFICA
- BO1 0.45 m²
- MISTO CEMENTATO
- CE1 2.88 m²
- DRENAGGIO FOSSI
- DF1 1.70 m²
- MISTO GRANULARE
- GR1 2.14 m²
- RILEVATO ARGINELLI
- RA1 0.63 m²
- RILEVATO
- RI1 0.92 m²
- SCAVO
- SC1 3.99 m²
- SCAVO FOSSI
- SF1 1.56 m²
- USURA
- US1 0.42 m²
- VEGETALE SCARPATE
- VE1 0.60 m²
- VEGETALE FOSSI
- VF1 0.58 m²
- VF2 0.77 m²
- Totale: 1.35 m²
- DEMOLIZIONE PAVIMENTAZIONE
- d1 0.50 m
- GRADONATURA
- gr1 5.01 m
- IDROSEMINA
- id1 1.96 m
- id2 3.54 m
- id3 2.31 m
- Totale: 7.81 m
- SCOTICO
- sc1 7.20 m
- SCARIFICA SUPERFICIALE
- ss1 1.74 m



PARZIALI TERRENO	1.65	3.32	1.02	15.82	2.91	13.82	7.53	23.93		
QUOTE TERRENO	126.04	126.49	127.16	127.29	127.48	127.48	127.28	125.88	125.85	
PROGRESSIVE PROGETTO						0.00	3.75	10.50	11.80	13.93
PARZIALI PROGETTO						3.75	6.75	1.30	2.13	
QUOTE PROGETTO						127.35	127.25	127.09	127.10	125.88

Società di Progetto
Brebemi SpA

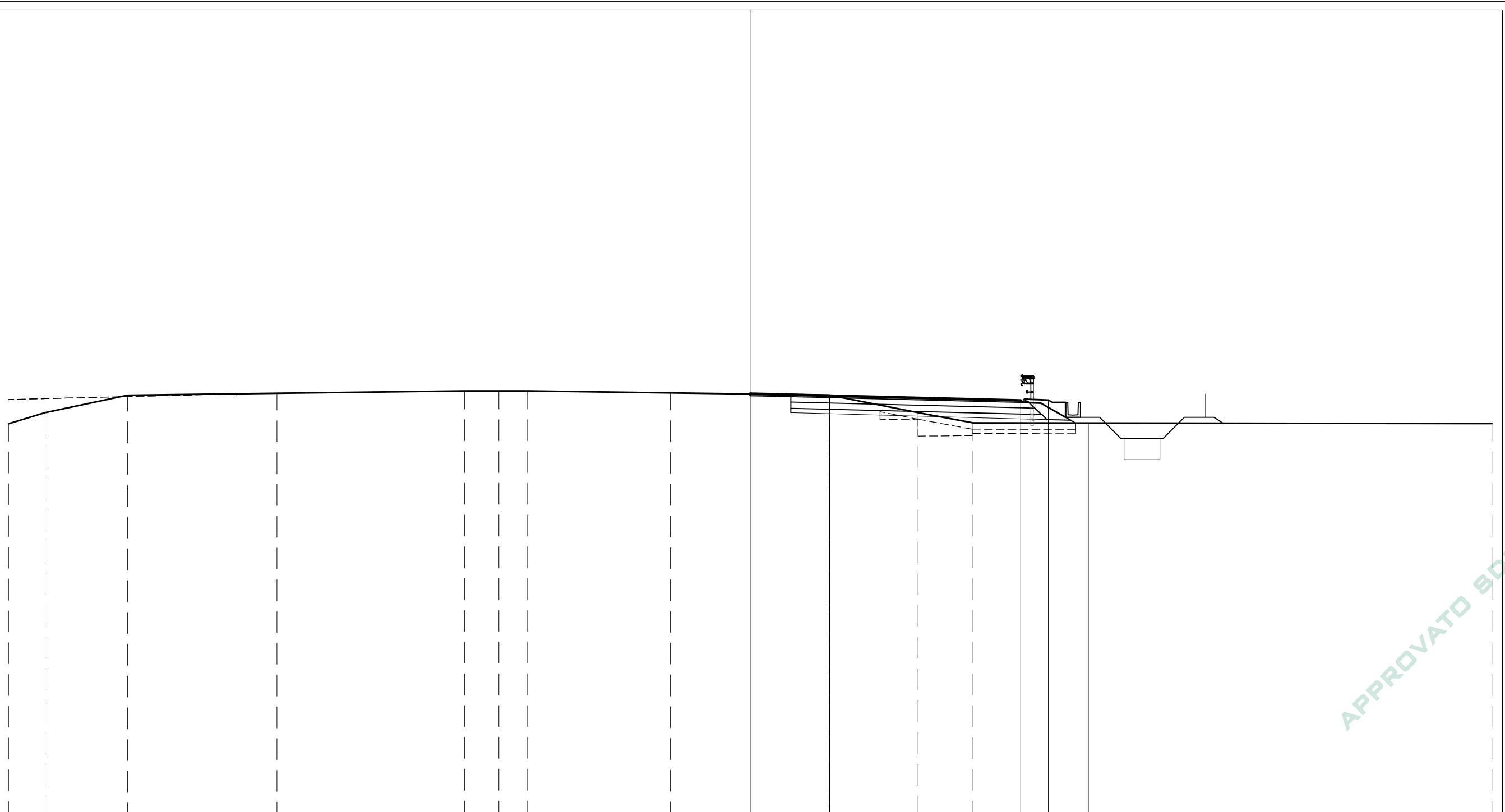


PROFILO BB_A4

SEZIONE BB-A4-43

PROGR. 780.00

- BASE
- BA1 2.85 m²
- BINDER
- BI1 0.80 m²
- BONIFICA
- BO1 0.97 m²
- MISTO CEMENTATO
- CE1 3.50 m²
- DRENAGGIO FOSSI
- DF1 1.70 m²
- MISTO GRANULARE
- GR1 2.52 m²
- RILEVATO ARGINELLI
- RA1 0.63 m²
- RILEVATO
- RI1 1.10 m²
- SCAVO
- SC1 3.84 m²
- SCAVO FOSSI
- SF1 1.99 m²
- USURA
- US1 0.51 m²
- VEGETALE SCARPATE
- VE1 0.58 m²
- VEGETALE FOSSI
- VF1 0.41 m²
- VF2 0.47 m²
- Totale: 0.88 m²
- DEMOLIZIONE PAVIMENTAZIONE
- d1 0.50 m
- GRADONATURA
- gr1 4.43 m
- IDROSEMINA
- id1 1.94 m
- id2 2.32 m
- id3 3.30 m
- Totale: 7.56 m
- SCOTICO
- sc1 9.22 m
- SCARIFICA SUPERFICIALE
- ss1 1.92 m



APPROVATO SDP

PARZIALI TERRENO	1.73	3.89	7.05	8.85	1.62	1.36	6.74	7.48	4.20	2.59	24.49		
QUOTE TERRENO	125.66	126.18	127.01	127.10	127.21	127.21	127.21	127.12	127.01	126.18	125.70	125.67	
PROGRESSIVE PROGETTO								0.00	3.75		12.77	14.07	15.96
PARZIALI PROGETTO									3.75	9.02	1.30	1.89	
QUOTE PROGETTO								127.08	126.99		126.76	126.77	125.69

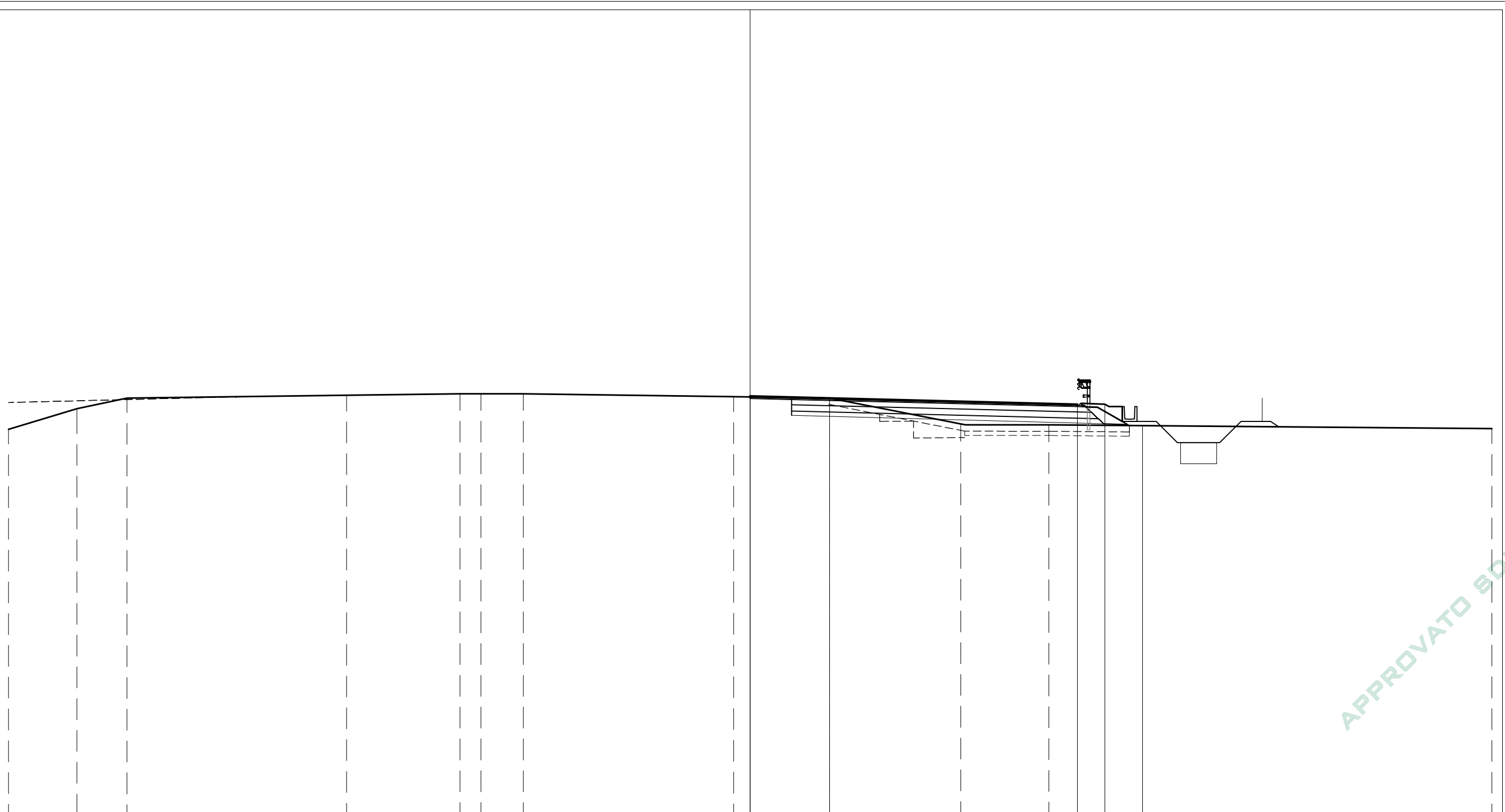
Società di Progetto
Brebemi SpA

PROFILO BB_A4

SEZIONE BB-A4-44

PROGR. 800.00

- BASE
- BA1 3.50 m²
- BINDER
- BI1 0.89 m²
- BONIFICA
- BO1 1.56 m²
- MISTO CEMENTATO
- CE1 4.29 m²
- DRENAGGIO FOSSI
- DF1 1.70 m²
- MISTO GRANULARE
- GR1 3.22 m²
- RILEVATO ARGINELLI
- RA1 0.65 m²
- RILEVATO
- RI1 1.19 m²
- SCAVO
- SC1 3.76 m²
- SCAVO FOSSI
- SF1 2.15 m²
- USURA
- US1 0.61 m²
- VEGETALE SCARPATE
- VE1 0.59 m²
- VEGETALE FOSSI
- VF1 0.32 m²
- VF2 0.43 m²
- Totale: 0.75 m²
- DEMOLIZIONE PAVIMENTAZIONE
- d1 0.50 m
- GRADONATURA
- gr1 4.09 m
- IDROSEMINA
- id1 1.94 m
- id2 3.27 m
- id3 2.32 m
- Totale: 7.53 m
- SCOTICO
- sc1 14.21 m
- SCARIFICA SUPERFICIALE
- ss1 1.95 m

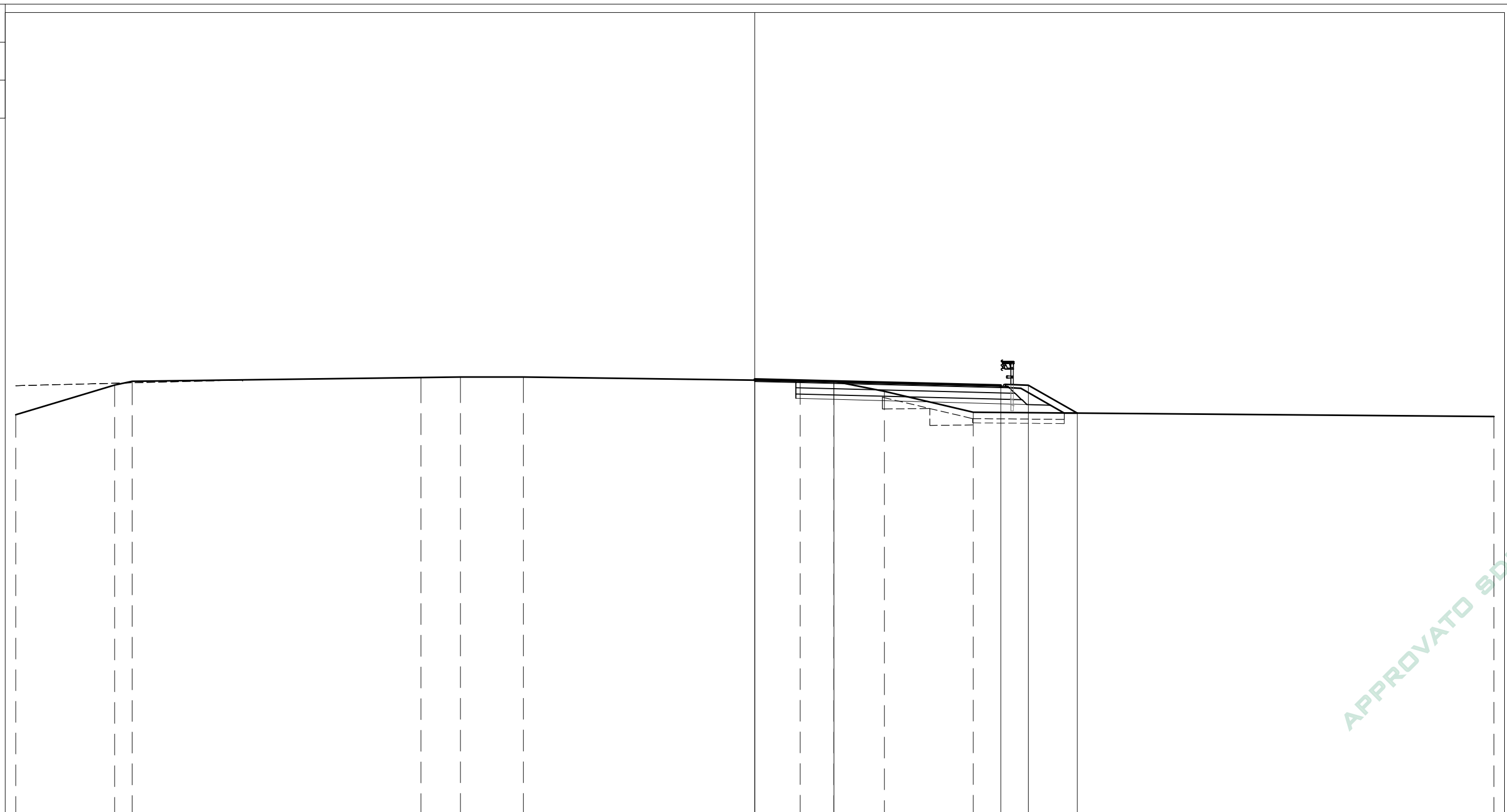


PARZIALI TERRENO	3.23	2.36	10.36	5.36	0.98	2.00	9.93	4.53	6.18	4.16	20.91		
QUOTE TERRENO	125.40	126.37	126.87	127.00	127.07	127.07	127.07	126.94	126.87	125.65	125.60	125.43	
PROGRESSIVE PROGETTO								0.00	3.75		15.44	16.74	18.51
PARZIALI PROGETTO								3.75	11.69		1.30	1.77	
QUOTE PROGETTO								126.95	126.86		126.57	126.58	125.57

Società di Progetto
Brebemi SpA

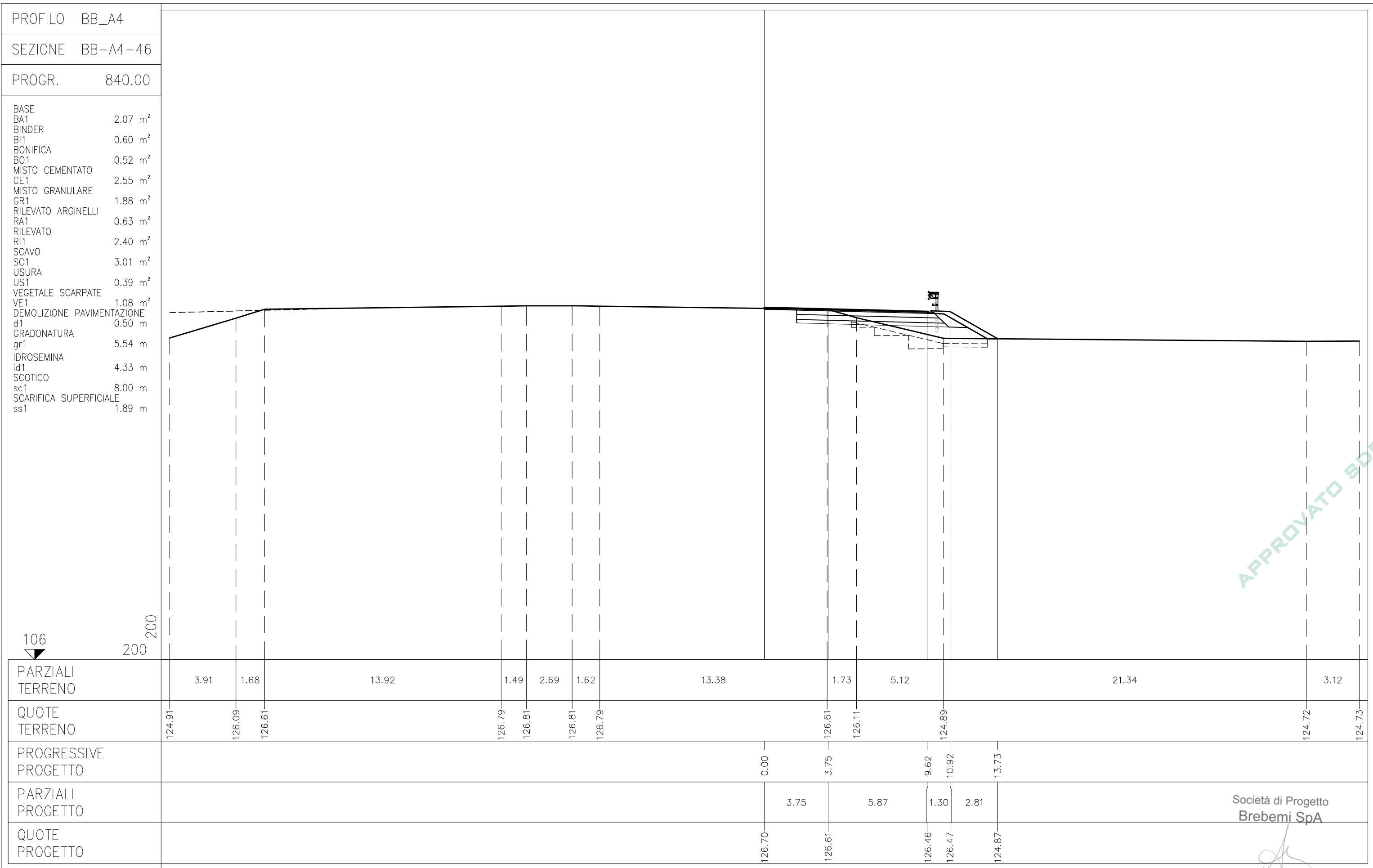
PROFILO BB_A4
 SEZIONE BB-A4-45
 Progr. 820.00

- BASE BA1 2.56 m²
- BINDER BI1 0.72 m²
- BONIFICA BO1 0.87 m²
- MISTO CEMENTATO CE1 3.15 m²
- MISTO GRANULARE GR1 2.35 m²
- RILEVATO ARGINELLI RA1 0.64 m²
- RILEVATO RI1 2.03 m²
- SCAVO SC1 3.55 m²
- USURA US1 0.47 m²
- VEGETALE SCARPATE VE1 0.89 m²
- DEMOLIZIONE PAVIMENTAZIONE d1 0.50 m
- GRADONATURA gr1 4.38 m
- IDROSEMINA id1 3.77 m
- SCOTICO sc1 8.60 m
- SCARIFICA SUPERFICIALE ss1 1.94 m



PARZIALI TERRENO	4.69	0.83	13.67	1.87	2.98	13.11	1.59	2.40	4.20	24.66	
QUOTE TERRENO	125.15	126.56 126.73		126.91	126.93	126.93	126.76	126.73	126.26	125.26	125.06
PROGRESSIVE PROGETTO						0.00	3.75		11.65	12.95	15.27
PARZIALI PROGETTO							3.75	7.90	1.30	2.32	
QUOTE PROGETTO						126.83	126.73		126.54	126.55	125.22

Società di Progetto
Brebemi SpA

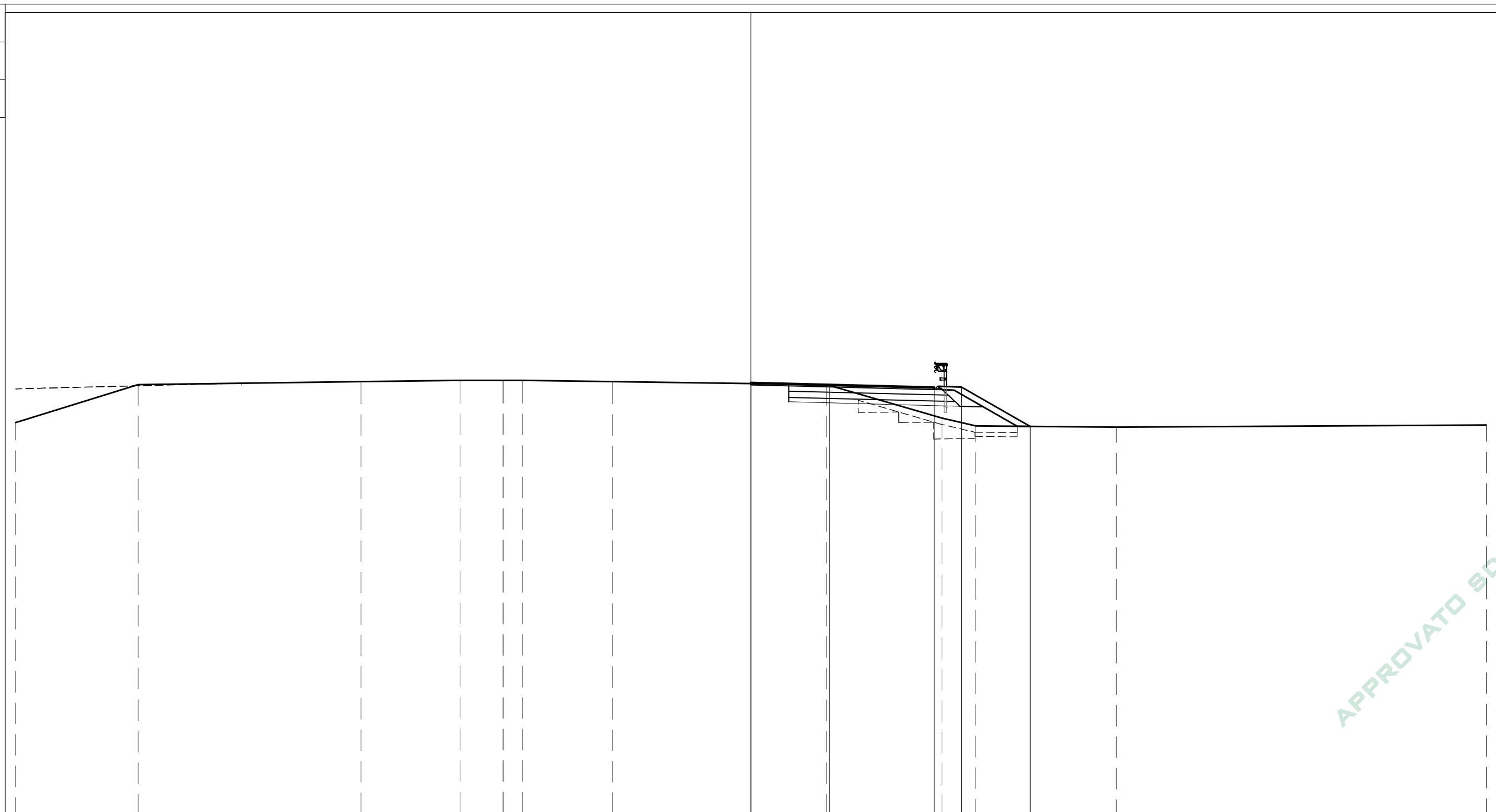


PROFILO BB_A4

SEZIONE BB-A4-47

PROGR. 860.00

- BASE 1.86 m²
- BA1
- BINDER 0.52 m²
- BI1
- BONIFICA 0.40 m²
- BO1
- MISTO CEMENTATO 2.32 m²
- CE1
- MISTO GRANULARE 1.70 m²
- GR1
- RILEVATO ARGINELLI 0.64 m²
- RA1
- RILEVATO 2.92 m²
- RI1
- SCAVO 2.97 m²
- SC1
- USURA 0.35 m²
- US1
- VEGETALE SCARPATE 1.24 m²
- VE1
- DEMOLIZIONE PAVIMENTAZIONE 0.50 m
- d1
- GRADONATURA 5.77 m
- gr1
- IDROSEMINA 4.87 m
- id1
- SCOTICO 7.58 m
- sc1
- SCARIFICA SUPERFICIALE 1.80 m
- ss1



APPROVATO SDP

PARZIALI TERRENO	5.83	10.61	4.71	2.05	0.93	4.28	10.19	5.49	1.61	6.69	17.61	
QUOTE TERRENO	124.68	126.49	126.63	126.69	126.69	126.69	126.63	126.49	124.90	124.52	124.46	124.56
PROGRESSIVE PROGETTO							0.00	3.75	8.72	10.02	13.29	
PARZIALI PROGETTO								3.75	4.97	1.30	3.27	
QUOTE PROGETTO							126.57	126.48	126.35	126.37	124.50	

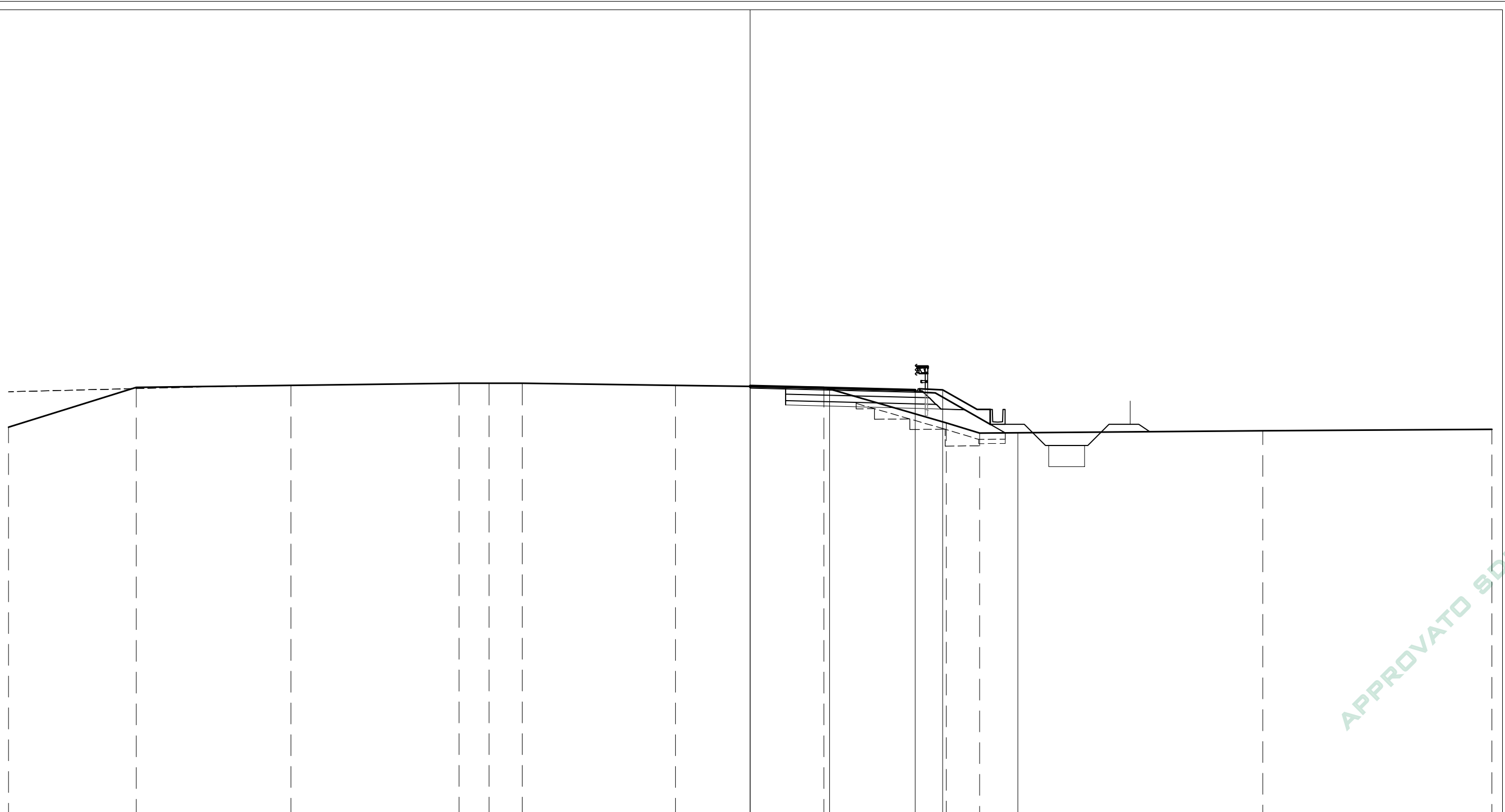
Società di Progetto
Brebemi SpA

PROFILO BB_A4

SEZIONE BB-A4-48

PROGR. 880.00

BASE	
BA1	1.65 m ²
BINDER	
BI1	0.49 m ²
BONIFICA	
BO1	0.26 m ²
MISTO CEMENTATO	
CE1	2.09 m ²
DRENAGGIO FOSSI	
DF1	1.70 m ²
MISTO GRANULARE	
GR1	1.49 m ²
RILEVATO ARGINELLI	
RA1	0.63 m ²
RILEVATO	
RI1	2.45 m ²
SCAVO	
SC1	2.98 m ²
SCAVO FOSSI	
SF1	1.64 m ²
USURA	
US1	0.31 m ²
VEGETALE SCARPATE	
VE1	1.08 m ²
VEGETALE FOSSI	
VF1	0.57 m ²
VF2	0.64 m ²
Totale:	1.21 m ²
DEMOLIZIONE PAVIMENTAZIONE	
d1	0.50 m
GRADONATURA	
gr1	6.02 m
IDROSEMINA	
id1	3.60 m
id2	3.43 m
id3	2.31 m
Totale:	9.34 m
SCOTICO	
sc1	7.04 m
SCARIFICA SUPERFICIALE	
ss1	1.67 m



PARZIALI TERRENO	6.03	7.30	7.94	1.41	1.57	7.22	7.00	5.78	1.58	13.36	10.81	
QUOTE TERRENO	124.50	126.38	126.47	126.57	126.58	126.58	126.47	126.37	124.70	124.22	124.33	124.39
PROGRESSIVE PROGETTO							0.00	3.75	7.78	9.08	12.63	
PARZIALI PROGETTO								3.75	4.03	1.30	3.55	
QUOTE PROGETTO							126.44	126.35	126.25	126.26	124.23	

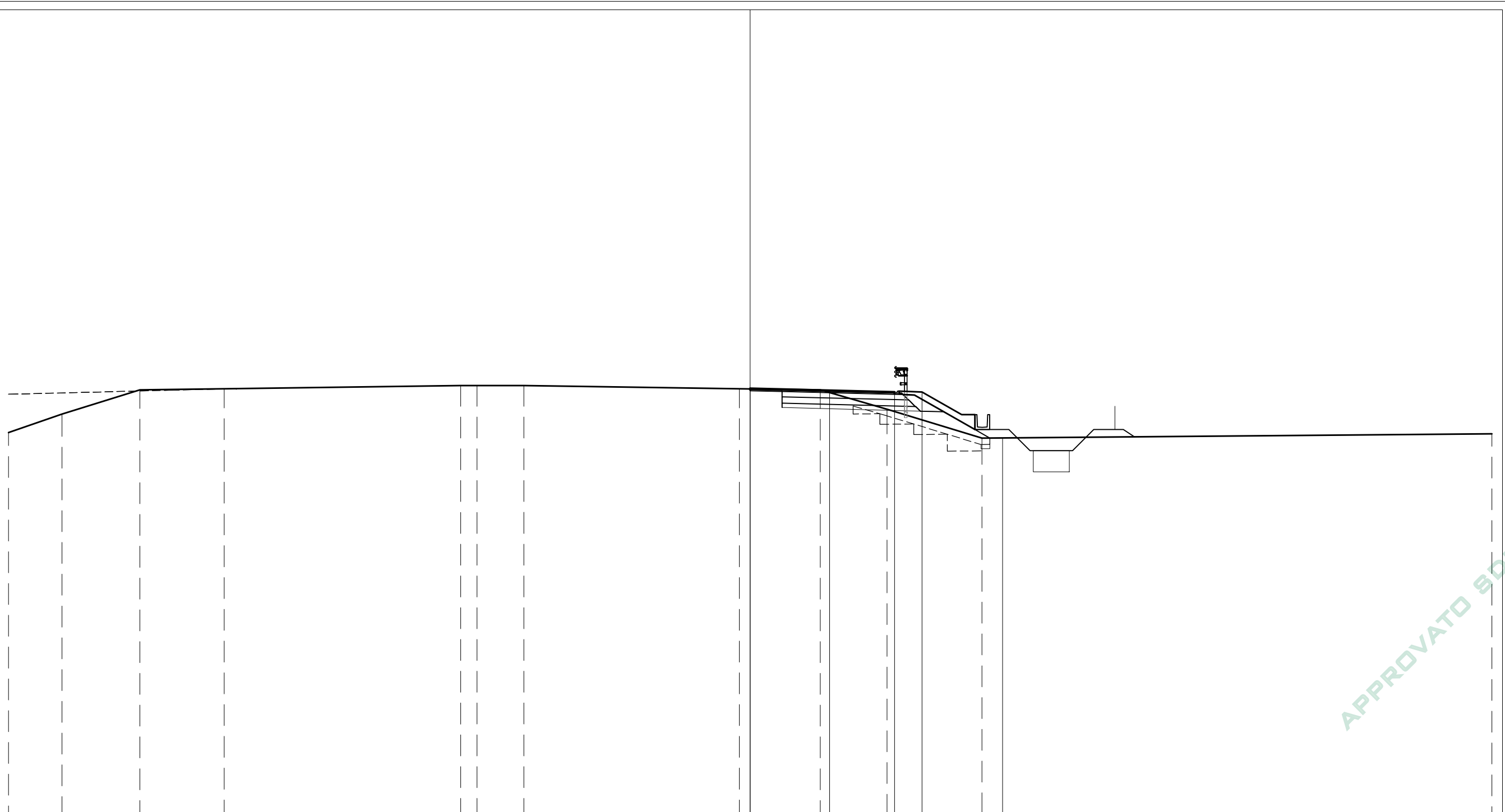
Società di Progetto
Brebemi SpA

PROFILO BB_A4

SEZIONE BB-A4-49

PROGR. 900.00

- BASE
- BA1 1.47 m²
- BINDER
- BI1 0.43 m²
- BONIFICA
- BO1 0.09 m²
- MISTO CEMENTATO
- CE1 1.83 m²
- DRENAGGIO FOSSI
- DF1 1.70 m²
- MISTO GRANULARE
- GR1 1.36 m²
- RILEVATO ARGINELLI
- RA1 0.64 m²
- RILEVATO
- RI1 1.72 m²
- SCAVO
- SC1 3.04 m²
- SCAVO FOSSI
- SF1 1.62 m²
- USURA
- US1 0.27 m²
- VEGETALE SCARPATE
- VE1 1.17 m²
- VEGETALE FOSSI
- VF1 0.59 m²
- VF2 0.67 m²
- Totale: 1.26 m²
- DEMOLIZIONE PAVIMENTAZIONE
- d1 0.50 m
- GRADONATURA
- gr1 6.30 m
- IDROSEMINA
- id1 3.87 m
- id2 3.44 m
- id3 2.32 m
- Totale: 9.63 m
- SCOTICO
- sc1 6.45 m
- SCARIFICA SUPERFICIALE
- ss1 1.50 m



APPROVATO SOP

PARZIALI TERRENO	2.53	3.67	3.98	11.16	0.77	2.21	10.17	3.81	3.15	4.48	24.07	
QUOTE TERRENO	124.24	125.12	126.26	126.31	126.46	126.46	126.46	126.31	126.26	125.35	123.98	124.18
PROGRESSIVE PROGETTO							0.00	3.75	6.81	8.11	11.91	
PARZIALI PROGETTO								3.75	3.06	1.30	3.80	
QUOTE PROGETTO							126.32	126.22	126.15	126.16	123.99	

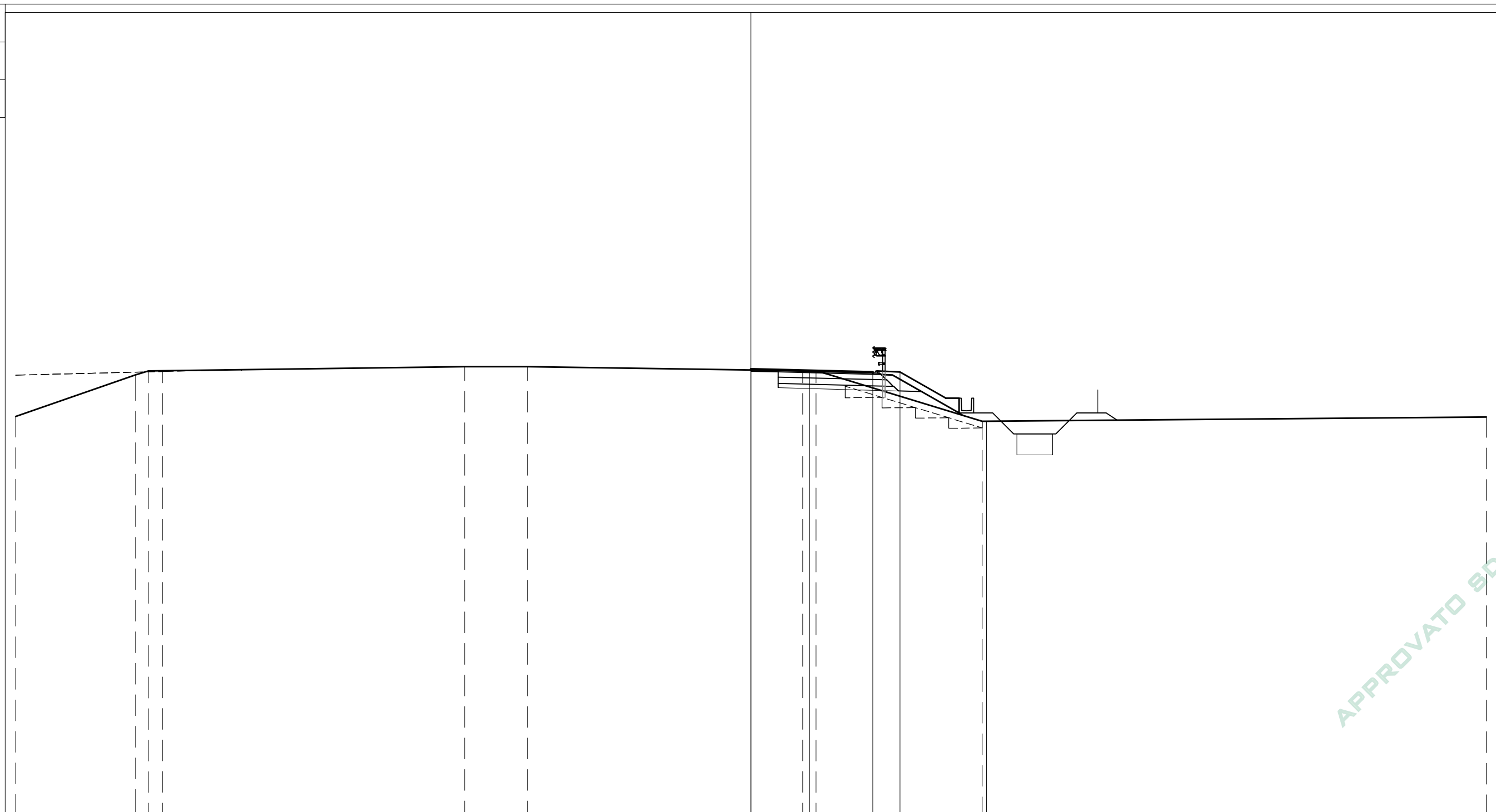
Società di Progetto
Brebemi SpA

PROFILO BB_A4

SEZIONE BB-A4-50

PROGR. 920.00

BASE	
BA1	1.26 m ²
BINDER	
BI1	0.39 m ²
MISTO CEMENTATO	
CE1	1.59 m ²
DRENAGGIO FOSSI	
DF1	1.70 m ²
MISTO GRANULARE	
GR1	1.16 m ²
RILEVATO ARGINELLI	
RA1	0.63 m ²
RILEVATO	
RI1	1.08 m ²
SCAVO	
SC1	2.84 m ²
SCAVO FOSSI	
SF1	1.64 m ²
USURA	
US1	0.23 m ²
VEGETALE SCARPATE	
VE1	1.28 m ²
VEGETALE FOSSI	
VF1	0.53 m ²
VF2	0.66 m ²
Totale:	1.19 m ²
DEMOLIZIONE PAVIMENTAZIONE	
d1	0.50 m
GRADONATURA	
gr1	6.71 m
IDROSEMINA	
id1	4.24 m
id2	3.44 m
id3	2.32 m
Totale:	10.00 m
SCOTICO	
sc1	6.51 m
SCARIFICA SUPERFICIALE	
ss1	1.29 m



APPROVATO SDP

PARZIALI TERRENO	5.71	0.61	0.67	14.39	2.98	13.10	0.63	7.91	24.00	
QUOTE TERRENO	123.97	125.95	126.14	126.15	126.34	126.34	126.15	126.14	123.74	123.94
PROGRESSIVE PROGETTO						0.00	2.79	5.79	7.09	11.21
PARZIALI PROGETTO							2.79	3.00	1.30	4.12
QUOTE PROGETTO						126.23	126.16	126.08	126.09	123.74


Società di Progetto
Brebemi SpA

PROFILO BB_A4

SEZIONE BB-A4-51

PROGR. 934.16

- BASE
- BA1 1.07 m²
- BINDER
- BI1 0.32 m²
- MISTO CEMENTATO
- CE1 1.40 m²
- DRENAGGIO FOSSI
- DF1 1.70 m²
- MISTO GRANULARE
- GR1 1.02 m²
- RILEVATO ARGINELLI
- RA1 0.63 m²
- RILEVATO
- RI1 0.83 m²
- SCAVO
- SC1 2.55 m²
- SCAVO FOSSI
- SF1 1.09 m²
- USURA
- US1 0.20 m²
- VEGETALE SCARPATE
- VE1 1.28 m²
- VEGETALE FOSSI
- VF1 0.55 m²
- VF2 1.10 m²
- Totale: 1.65 m²
- DEMOLIZIONE PAVIMENTAZIONE
- d1 0.50 m
- GRADONATURA
- gr1 6.80 m
- IDROSEMINA
- id1 4.25 m
- id2 3.76 m
- id3 2.31 m
- Totale: 10.32 m
- SCOTICO
- sc1 6.51 m
- SCARIFICA SUPERFICIALE
- ss1 1.26 m



APPROVATO SDP

PARZIALI TERRENO	3.96	2.39	2.33	12.71	2.52	2.56	11.59	0.85	7.11	23.98	
QUOTE TERRENO	123.79	125.17	126.15	126.18	126.35	126.35	126.32	126.15	125.74	123.57	123.77
PROGRESSIVE PROGETTO							0.00	2.04	5.05	6.35	10.47
PARZIALI PROGETTO							2.04	3.01	1.30	4.12	
QUOTE PROGETTO							126.21	126.16	126.08	126.09	123.74


Società di Progetto
Brebemi SpA

PROFILO BB_A4

SEZIONE BB-A4-52

PROGR. 940.00

- BASE
- BA1 0.97 m²
- BINDER
- BI1 0.30 m²
- MISTO CEMENTATO
- CE1 1.29 m²
- DRENAGGIO FOSSI
- DF1 1.70 m²
- MISTO GRANULARE
- GR1 0.96 m²
- RILEVATO ARGINELLI
- RA1 0.62 m²
- RILEVATO
- RI1 0.79 m²
- SCAVO
- SC1 2.47 m²
- SCAVO FOSSI
- SF1 0.77 m²
- USURA
- US1 0.19 m²
- VEGETALE SCARPATE
- VE1 1.27 m²
- VEGETALE FOSSI
- VF1 0.57 m²
- VF2 1.42 m²
- Totale: 1.99 m²
- DEMOLIZIONE PAVIMENTAZIONE
- d1 0.50 m
- GRADONATURA
- gr1 6.48 m
- IDROSEMINA
- id1 4.19 m
- id2 3.96 m
- id3 2.32 m
- Totale: 10.47 m
- SCOTICO
- sc1 6.18 m
- SCARIFICA SUPERFICIALE
- ss1 1.26 m



PARZIALI TERRENO	2.59	3.76	3.67	11.37	2.25	0.72	3.33	10.37	1.35	6.62	23.97	
QUOTE TERRENO	123.72	124.62	126.16	126.21	126.36	126.36	126.36	126.32	126.16	125.52	123.50	123.70
PROGRESSIVE PROGETTO								0.00	1.73	4.74	6.04	10.11
PARZIALI PROGETTO								1.73	3.01	1.30	4.07	
QUOTE PROGETTO								126.21	126.17	126.09	126.11	123.78


Società di Progetto
Brebemi SpA

PROFILO BB_A4

SEZIONE BB-A4-53

PROGR. 960.00

- BASE
- BA1 0.73 m²
- BINDER
- BI1 0.24 m²
- MISTO CEMENTATO
- CE1 0.97 m²
- DRENAGGIO FOSSI
- DF1 1.70 m²
- MISTO GRANULARE
- GR1 0.71 m²
- RILEVATO ARGINELLI
- RA1 0.63 m²
- RILEVATO
- RI1 0.59 m²
- SCAVO
- SC1 2.44 m²
- SCAVO FOSSI
- SF1 0.10 m²
- USURA
- US1 0.15 m²
- VEGETALE SCARPATE
- VE1 1.23 m²
- VEGETALE FOSSI
- VF1 0.57 m²
- VF2 2.72 m²
- Totale: 3.29 m²
- DEMOLIZIONE PAVIMENTAZIONE
- d1 0.50 m
- GRADONATURA
- gr1 5.40 m
- IDROSEMINA
- id1 4.13 m
- id2 4.59 m
- id3 2.31 m
- Totale: 11.03 m
- SCOTICO
- sc1 5.04 m
- SCARIFICA SUPERFICIALE
- ss1 1.27 m



APPROVATO SDP

PARZIALI TERRENO	6.35	8.27	6.77	1.34	1.63	7.54	6.17	3.02	4.96	23.95	
QUOTE TERRENO	123.60	126.22	126.33	126.42	126.42	126.42	126.31	126.22	124.77	123.26	123.46
PROGRESSIVE PROGETTO							0.00	0.67	3.67	4.97	8.99
PARZIALI PROGETTO							0.67	3.00	1.30	4.02	
QUOTE PROGETTO							126.26	126.25	126.17	126.18	123.89


Società di Progetto
Brebemi SpA

PROFILO BB_A4

SEZIONE BB-A4-54

PROGR. 972.54

BASE	
BA1	0.55 m ²
BINDER	
BI1	0.20 m ²
MISTO CEMENTATO	
CE1	0.74 m ²
MISTO GRANULARE	
GR1	0.55 m ²
RILEVATO ARGINELLI	
RA1	0.62 m ²
RILEVATO	
RI1	0.12 m ²
SCAVO	
SC1	2.31 m ²
USURA	
US1	0.12 m ²
VEGETALE SCARPATE	
VE1	1.36 m ²
DEMOLIZIONE PAVIMENTAZIONE	
d1	0.50 m
GRADONATURA	
gr1	4.36 m
IDROSEMINA	
id1	5.71 m
SCOTICO	
sc1	4.00 m
SCARIFICA SUPERFICIALE	
ss1	1.37 m



APPROVATO SDP

PARZIALI TERRENO	2.52	3.84	11.14	3.89	0.77	2.20	10.18	3.63	3.98	3.91	23.94	
QUOTE TERRENO	123.69	124.67	126.25	126.40	126.45	126.45	126.45	126.31	126.21	124.30	123.11	123.31
PROGRESSIVE PROGETTO								0.00	3.00	4.30	8.30	
PARZIALI PROGETTO								3.00	1.30	4.00		
QUOTE PROGETTO								126.30	126.22	126.24	123.95	

Società di Progetto
Brebemi SpA