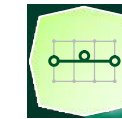


CONCEDENTE



CONCESSIONARIA



SOCIETÀ DI PROGETTO  
BREBEMI SPA

CUP E31B05000390007

# COLLEGAMENTO AUTOSTRADALE DI CONNESSIONE TRA LE CITTA' DI BRESCIA E MILANO

PROCEDURA AUTORIZZATIVA D. LGS 163/2006  
DELIBERA C.I.P.E. DI APPROVAZIONE DEL PROGETTO DEFINITIVO N° 42/2009

## INTERCONNESSIONE A35-A4 PROGETTO DEFINITIVO

INTERCONNESSIONE A35-A4  
INTERCONNESSIONE A35-A4 DA PROGR. 5+060  
SVAX2 - ADEGUAMENTO SVINCOLO DI TRAVAGLIATO EST SVA03  
RAMO BB-BS. QUADERNO DELLE SEZIONI

PROGETTAZIONE:



### CONSORZIO B.B.M.

PER IL CONSORZIO  
IL PROGETTISTA RESPONSABILE INTEGRAZIONE PRESTAZIONI SPECIALISTICHE  
IMPRESA PIZZAROTTI e C. S.p.A.  
Dott. Ing. Pietro Mazzoli  
Ordine degli Ingegneri di Parma N. 821

PER IL CONSORZIO  
IL DIRETTORE TECNICO  
IMPRESA PIZZAROTTI e C. S.p.A.  
Dott. Ing. Sabino Balzo  
Ordine degli Ingegneri di Potenza N. 631

VERIFICA :

APPROVATO SDR

I.D.	IDENTIFICAZIONE ELABORATO													DATA:
	EMITT.	TIPO	FASE	M.A.	LOTTO	OPERA	PROG. OPERA	TRATTO	PARTE	PROGR.	PARTE DOC.	STATO	REV.	
60546	04	SZ	D	I	I1	SV	AX2	00	00	002	00	A	00	MARZO 2015
														SCALA: 1:200

ELABORAZIONE PROGETTUALE	REVISIONE								
	N.	REV.	DESCRIZIONE	DATA	REDATTO	DATA	CONTROLLATO	DATA	APPROVATO
IL PROGETTISTA IMPRESA PIZZAROTTI e C. S.p.A. Dott. Ing. Pietro Mazzoli Ordine degli Ingegneri di Parma N. 821	A	00	RECEPIMENTO OSSERVAZIONI BREBEMI	13/04/2015	PIACENTINI	13/04/2015	MAZZOLI	13/04/2015	MAZZOLI

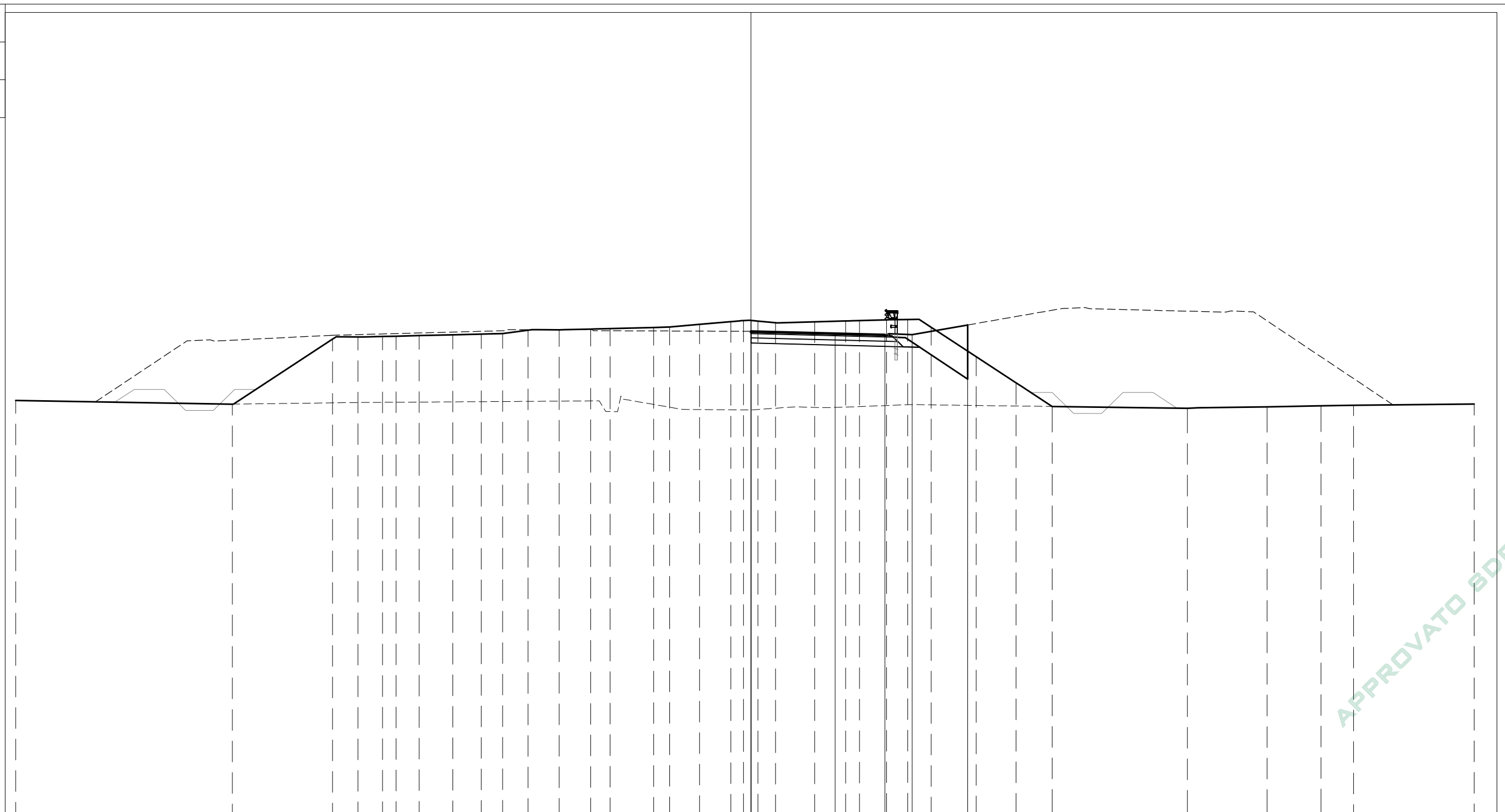
<p>IL CONCEDENTE</p>	<p>IL CONCESSIONARIO</p> <p>Società di Progetto</p> <p>Brebemi SpA SOCIETÀ DI PROGETTO BREBEMI SPA</p>
----------------------	--

PROFILO BB\_BS

SEZIONE BB\_BS-2

PROGR. 14.02

BASE	
BA1	1.37 m <sup>2</sup>
BINDER	
BI1	0.41 m <sup>2</sup>
RILEVATO ARGINELLI	
RA1	0.30 m <sup>2</sup>
SCAVO	
SC1	12.19 m <sup>2</sup>
USURA	
US1	0.26 m <sup>2</sup>
VEGETALE SCARPATE	
VE1	4.06 m <sup>2</sup>
IDROSEMINA	
id1	3.78 m



APPROVATO BDP

PARZIALI TERRENO	10.32	4.77	1.21	1.16	0.64	1.11	1.60	1.35	1.02	1.21	1.48	1.50	0.92	2.07	0.76	1.43	1.49	0.60	0.69	0.84	1.86	1.47	0.66	1.29	1.00	1.13	2.14	1.89	1.72	6.44	3.79	2.57	1.55	5.74	
QUOTE TERRENO	130.74	130.56	133.65	133.76	133.78	133.79	133.82	133.86	133.89	133.92	134.08	134.10	134.13	134.16	134.21	134.23	134.35	134.49	134.54	134.51	134.43	134.48	134.52	134.54	134.57	134.59	134.21	132.81	131.57	130.45	130.36	130.43	130.48	130.50	130.57
PROGRESSIVE PROGETTO															0.00	0.00		4.00			6.37	7.67			10.31	10.31									
PARZIALI PROGETTO																		4.00	2.37	1.30	2.64														
QUOTE PROGETTO															134.02	134.55		133.92			133.86	133.87			133.08	134.33									

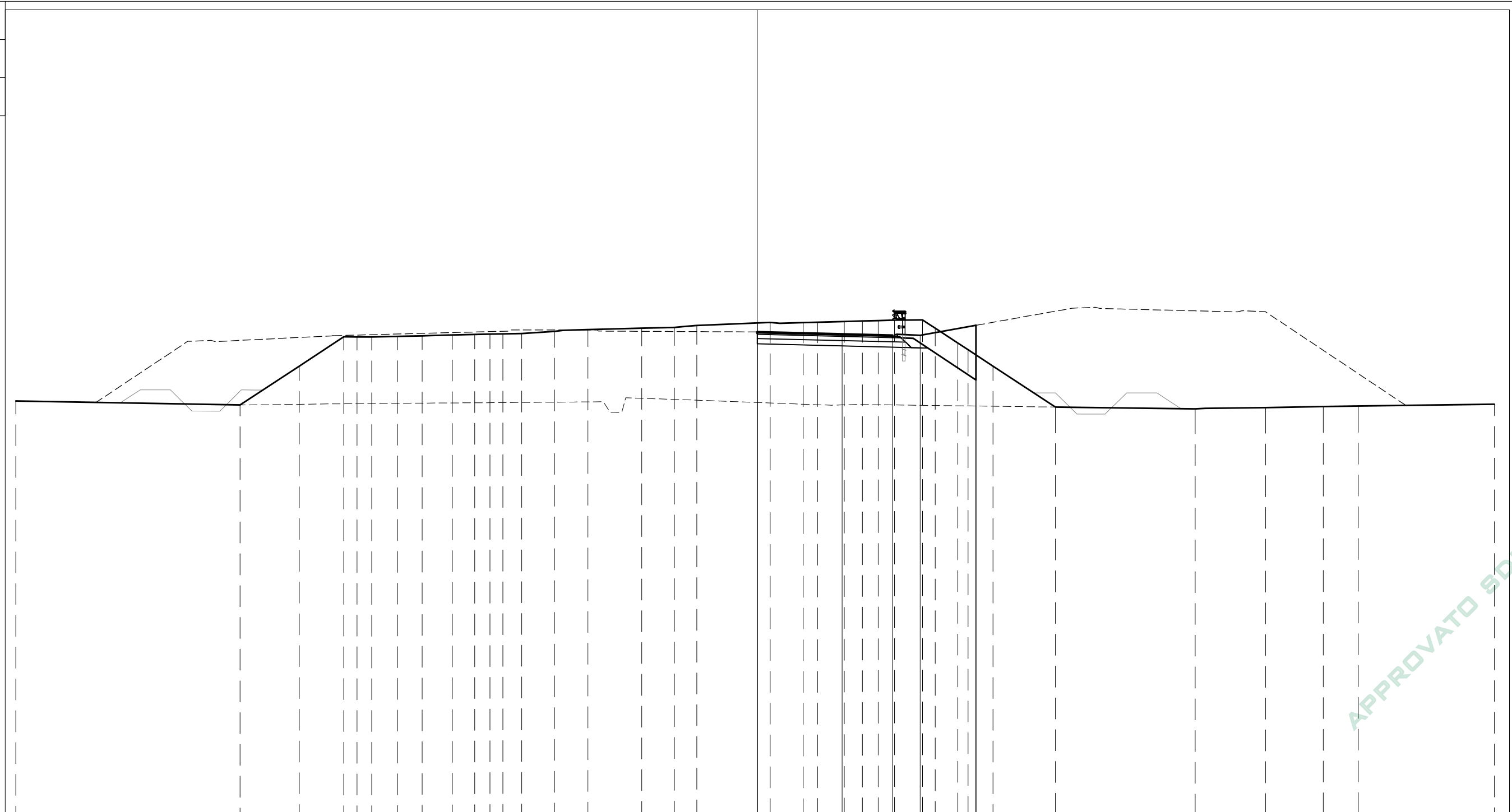
Società di Progetto  
Brebemi SpA

PROFILO BB\_BS

SEZIONE BB\_BS-3

PROGR. 15.31

BASE	
BA1	1.38 m <sup>2</sup>
BINDER	
BI1	0.41 m <sup>2</sup>
MISTO CEMENTATO	
CE1	1.79 m <sup>2</sup>
RILEVATO ARGINELLI	
RA1	0.29 m <sup>2</sup>
SCAVO	
SC1	11.95 m <sup>2</sup>
USURA	
US1	0.25 m <sup>2</sup>
VEGETALE SCARPATE	
VE1	4.10 m <sup>2</sup>
IDROSEMINA	
id1	3.78 m



APPROVATO SDP

PARZIALI TERRENO	10.59	2.79	2.10	0.63	0.69	1.23	1.15	1.43	1.05	0.72	0.61	0.89	1.55	1.58	2.54	1.54	1.05	3.46	1.56	0.68	1.26	0.86	0.75	0.77	1.31	0.60	1.07	0.48	1.19	2.94	6.59	3.33	2.72	1.65	6.43	
QUOTE TERRENO	130.73	130.55	132.38	133.76	133.76	133.75	133.78	133.81	133.85	133.87	133.89	133.90	133.92	134.02	134.10	134.17	134.21	134.30	134.44	134.43	134.45	134.48	134.51	134.53	134.55	134.56	134.17	133.47	133.15	132.38	130.45	130.36	130.42	130.47	130.50	130.58
PROGRESSIVE PROGETTO														0.00	0.00				4.00			4.00	6.38	7.68	10.32	10.32										
PARZIALI PROGETTO																			4.00			2.38	1.30	2.64												
QUOTE PROGETTO														133.98	134.42				133.88			133.82	133.84	132.91	134.31											

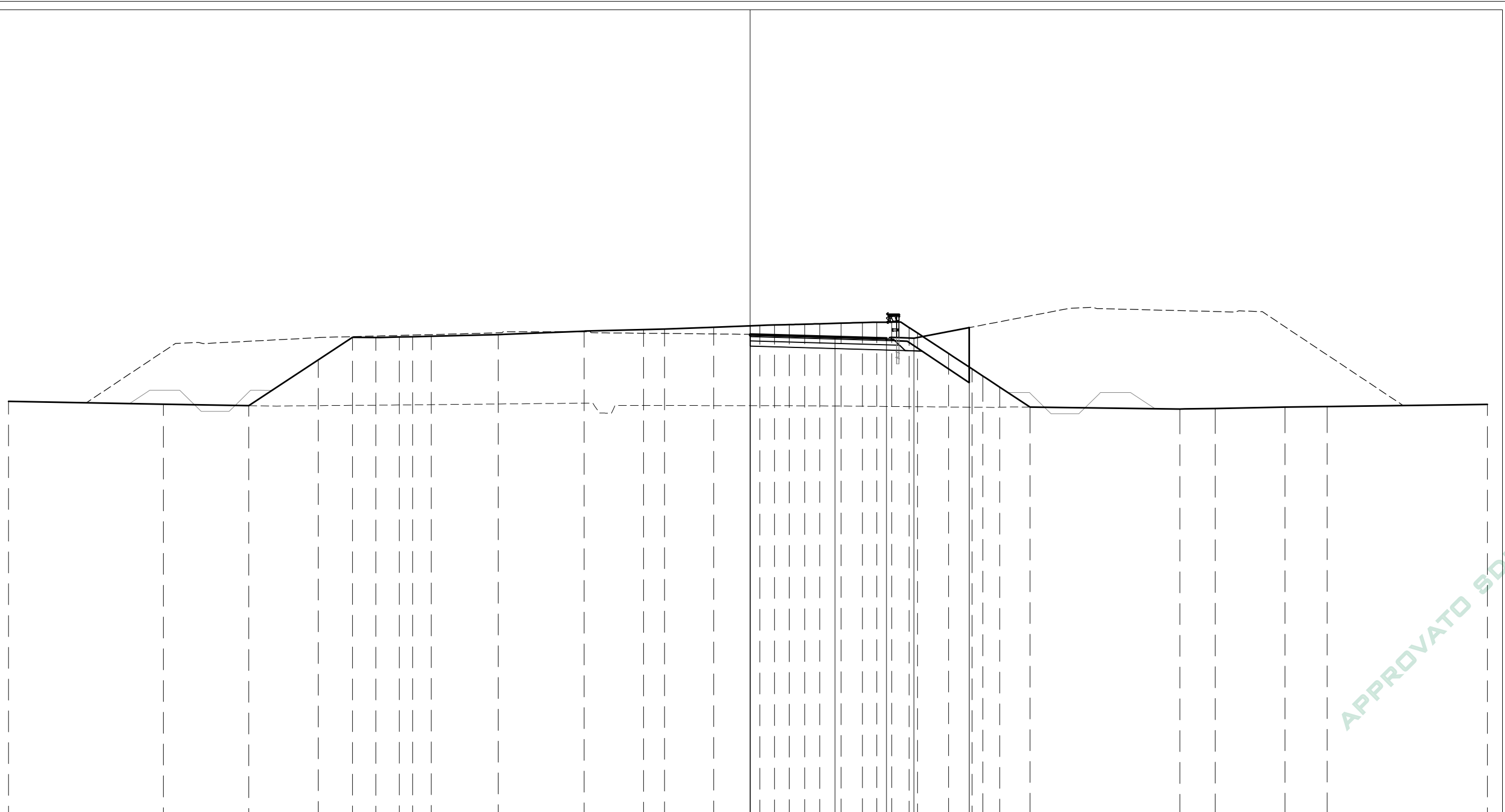
Società di Progetto  
Brebemi SpA

PROFILO BB\_BS

SEZIONE BB\_BS-4

PROGR. 20.00

- BASE 1.38 m<sup>2</sup>
- BA1
- BINDER 0.41 m<sup>2</sup>
- BI1
- RILEVATO ARGINELLI 0.30 m<sup>2</sup>
- RA1
- SCAVO 10.92 m<sup>2</sup>
- SC1
- USURA 0.26 m<sup>2</sup>
- US1
- VEGETALE SCARPATE 4.07 m<sup>2</sup>
- VE1
- IDROSEMINA 3.76 m
- id1



111

200  
200

PARZIALI TERRENO	7.31	4.03	3.28	1.62	1.09	1.12	0.62	0.88	3.16	4.05	2.81	0.99	2.32	2.18	0.69	0.69	0.73	0.71	1.01	1.00	0.68	0.71	0.82	0.40	1.46	1.11	0.51	0.80	1.43	7.06	1.67	3.29	1.99	7.57	
QUOTE TERRENO	130.72	130.58	130.51	132.67	133.74	133.73	133.75	133.77	133.79	133.87	134.03	134.10	134.13	134.22	134.30	134.32	134.34	134.36	134.38	134.41	134.43	134.45	134.46	134.20	133.94	132.98	132.25	131.91	131.39	130.44	130.35	130.38	130.45	130.47	130.57
PROGRESSIVE PROGETTO														0.00	0.00				4.00			6.43	7.73		10.34	10.34									
PARZIALI PROGETTO															4.00	2.43	1.30	2.61																	
QUOTE PROGETTO														133.87	134.28				133.76			133.69	133.70		132.33	134.20									

APPROVATO SDP

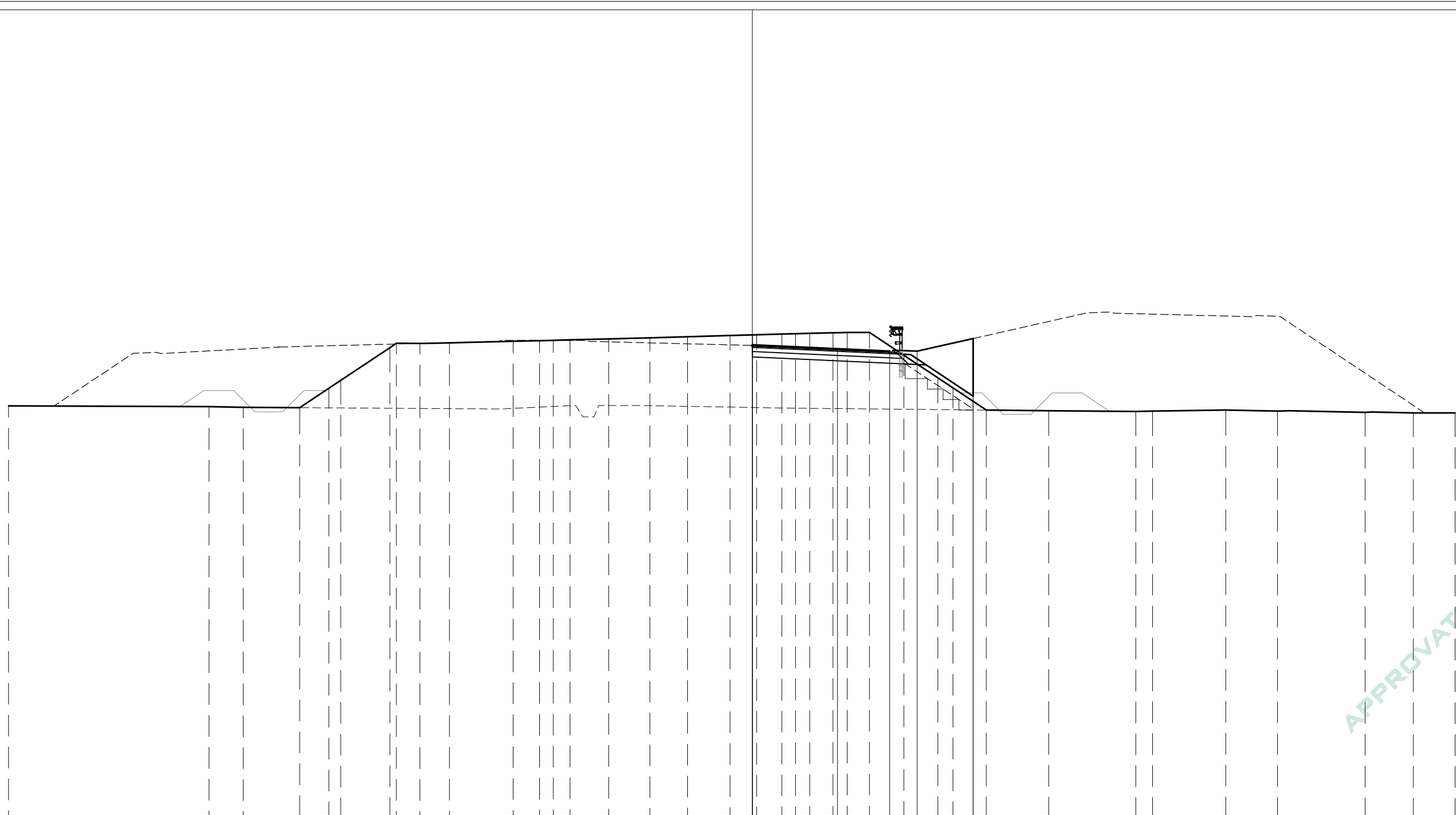
Società di Progetto  
Brebemi SpA

PROFILO BB\_BS

SEZIONE BB\_BS-5

PROGR. 40.00

- BASE 1.39 m<sup>2</sup>
- BA1
- BINDER
- BI1 0.41 m<sup>2</sup>
- MISTO CEMENTATO
- CE1 1.80 m<sup>2</sup>
- RILEVATO ARGINELLI
- RA1 0.32 m<sup>2</sup>
- RILEVATO
- RI1 0.59 m<sup>2</sup>
- SCAVO
- SC1 8.35 m<sup>2</sup>
- USURA
- US1 0.26 m<sup>2</sup>
- VEGETALE SCARPATE
- VE1 4.24 m<sup>2</sup>
- GRADONATURA
- gr1 3.83 m
- IDROSEMINA
- id1 3.80 m
- SCOTICO
- sc1 3.19 m



APPROVATO SDP

111  
200  
200

PARZIALI TERRENO	9.43	1.61	2.66	1.38	0.55	2.31	0.31	1.11	1.39	2.99	1.25	0.65	0.78	1.82	1.94	1.77	1.99	1.26	1.19	0.64	0.67	1.09	0.67	1.04	1.62	1.60	0.71	1.58	2.93	4.10	0.79	3.45	2.43	4.12	2.27	1.96		
QUOTE TERRENO	130.57	130.54	130.51	130.49	131.41	131.78	133.51	133.52	133.51	133.54	133.61	133.64	133.66	133.68	133.73	133.78	133.83	133.88	133.92	133.95	133.97	133.98	134.01	134.02	134.03	132.96	131.89	131.42	130.38	130.35	130.31	130.33	130.38	130.33	130.27	130.24	130.24	
PROGRESSIVE PROGETTO																		0.00	0.00			4.00			6.46	7.76		10.39	10.39									
PARZIALI PROGETTO																				4.00		2.46	1.30	2.63														
QUOTE PROGETTO																		133.43	133.91			133.24			133.13	133.14		130.79	133.74									

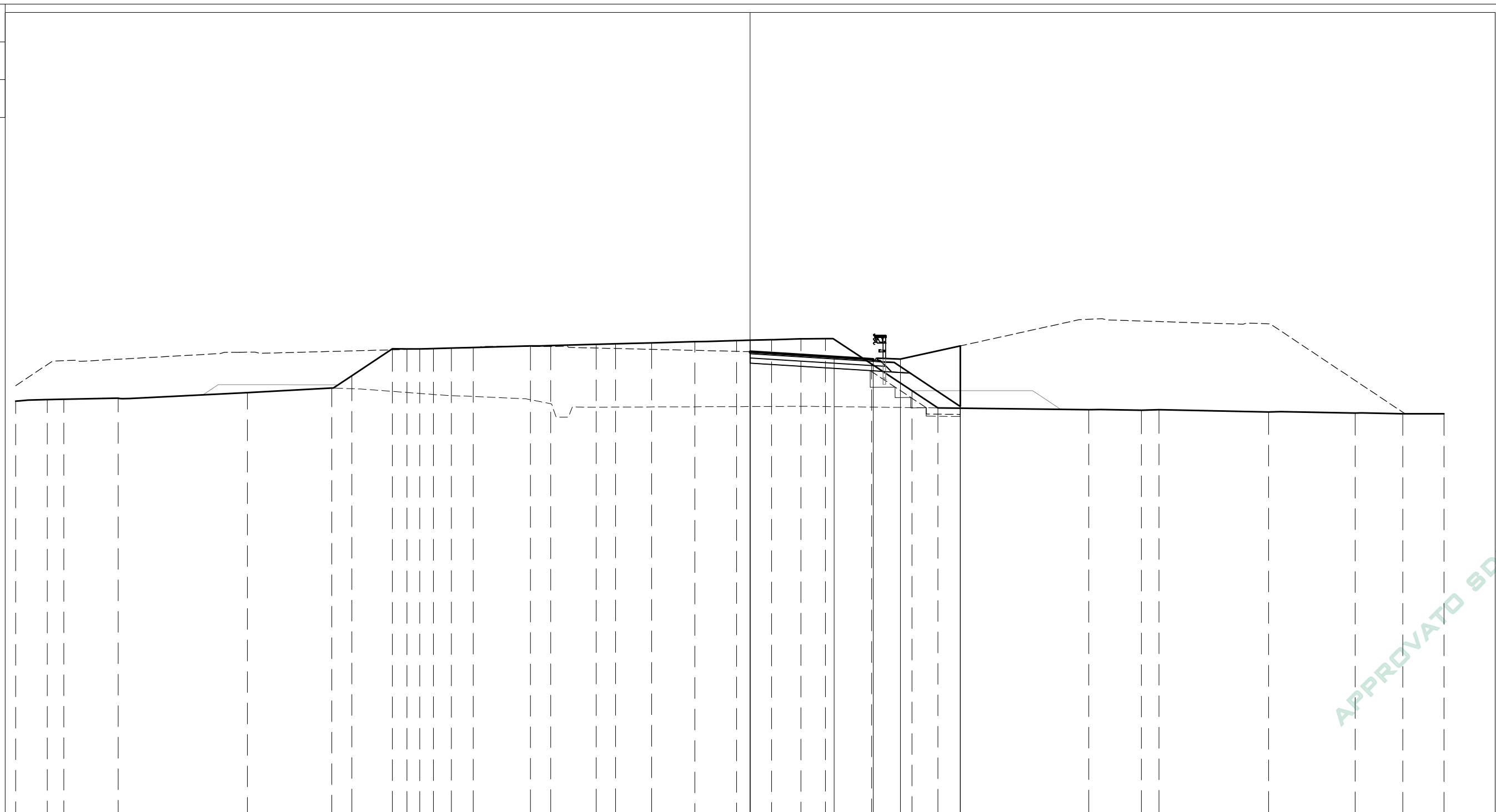
Società di Progetto  
Brebemi SpA

PROFILO BB\_BS

SEZIONE BB\_BS-6

PROGR. 60.00

BASE	1.28 m <sup>2</sup>
BA1	
BINDER	
BI1	0.36 m <sup>2</sup>
BONIFICA	
BO1	0.16 m <sup>2</sup>
RILEVATO ARGINELLI	
RA1	0.35 m <sup>2</sup>
RILEVATO	
RI1	1.99 m <sup>2</sup>
SCAVO	
SC1	6.71 m <sup>2</sup>
USURA	
US1	0.23 m <sup>2</sup>
VEGETALE SCARPATE	
VE1	4.85 m <sup>2</sup>
DEMOLIZIONE PAVIMENTAZIONE	
d1	2.64 m
GRADONATURA	
gr1	3.20 m
IDROSEMINA	
id1	4.02 m
SCOTICO	
sc1	1.62 m
sc2	2.67 m
Totale:	4.29 m



APPROVATO SDP

PARZIALI TERRENO	1.51	0.79	2.59	6.16	4.02	0.95	1.94	0.69	0.61	0.65	0.86	1.03	2.73	0.97	2.17	0.92	1.72	2.05	2.00	1.66	1.40	1.17	2.20	1.92	1.24	7.19	2.50	0.84	5.23	4.12	2.27	1.96	
QUOTE TERRENO	130.67	130.75	130.77	130.82	131.08	131.30	131.88	133.17	133.17	133.17	133.18	133.20	133.23	133.30	133.32	133.38	133.41	133.45	133.51	133.56	133.61	133.64	133.66	132.45	131.17	130.36	130.27	130.24	130.27	130.16	130.10	130.07	130.07
PROGRESSIVE PROGETTO																				0.00	0.00		4.00	5.86	7.16	10.01	10.01						
PARZIALI PROGETTO																						4.00	1.86	1.30	2.85								
QUOTE PROGETTO																				133.03	133.58		132.79	132.67	132.68	130.34	133.31						

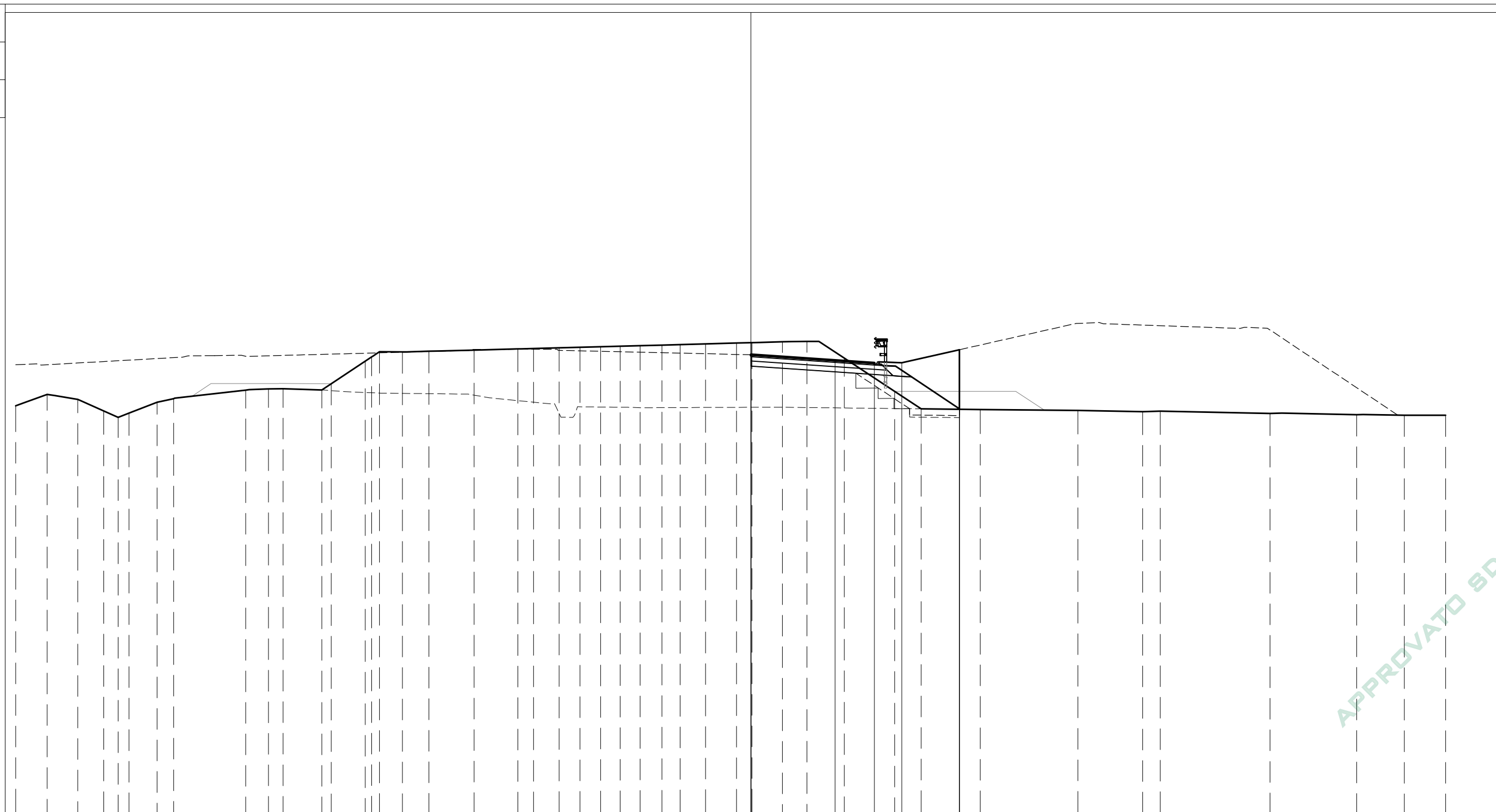
Società di Progetto  
Brebemi SpA

PROFILO BB\_BS

SEZIONE BB\_BS-7

PROGR. 66.14

BASE	
BA1	1.27 m <sup>2</sup>
BINDER	
BI1	0.38 m <sup>2</sup>
BONIFICA	
BO1	0.24 m <sup>2</sup>
MISTO CEMENTATO	
CE1	1.65 m <sup>2</sup>
RILEVATO ARGINELLI	
RA1	0.36 m <sup>2</sup>
RILEVATO	
RI1	2.91 m <sup>2</sup>
SCAVO	
SC1	5.74 m <sup>2</sup>
USURA	
US1	0.24 m <sup>2</sup>
VEGETALE SCARPATE	
VE1	4.54 m <sup>2</sup>
DEMOLIZIONE PAVIMENTAZIONE	
d1	1.92 m
GRADONATURA	
gr1	3.07 m
IDROSEMINA	
id1	3.92 m
SCOTICO	
sc1	2.37 m
sc2	2.56 m
Totale:	4.93 m



PARZIALI TERRENO	1.50	1.45	1.25	0.68	0.52	1.33	0.79	3.44	1.08	0.69	1.85	0.45	1.61	0.30	0.38	1.09	1.26	2.15	2.09	0.74	1.22	0.99	0.98	0.93	0.95	1.04	0.86	1.22	1.47	0.74	1.44	1.17	1.78	2.40	1.26	2.81	4.65	3.08	0.84	5.23	4.12	2.27	1.96			
QUOTE TERRENO	130.48	131.02	130.79	130.24	129.93	130.13	130.65	130.82	131.23	131.29	131.29	131.23	131.53	132.60	132.80	133.05	133.05	133.08	133.13	133.19	133.20	133.24	133.26	133.29	133.32	133.34	133.37	133.39	133.43	133.47	133.49	133.53	133.54	132.75	131.17	130.34	130.31	130.26	130.20	130.22	130.11	130.06	130.03	130.03		
PROGRESSIVE PROGETTO																				0.00	0.00													4.00	5.87	7.17	9.92	9.92								
PARZIALI PROGETTO																																		4.00	1.87	1.30	2.75									
QUOTE PROGETTO																					132.92	133.49											132.65	132.52	132.53	130.32	133.15									

APPROVATO SDP

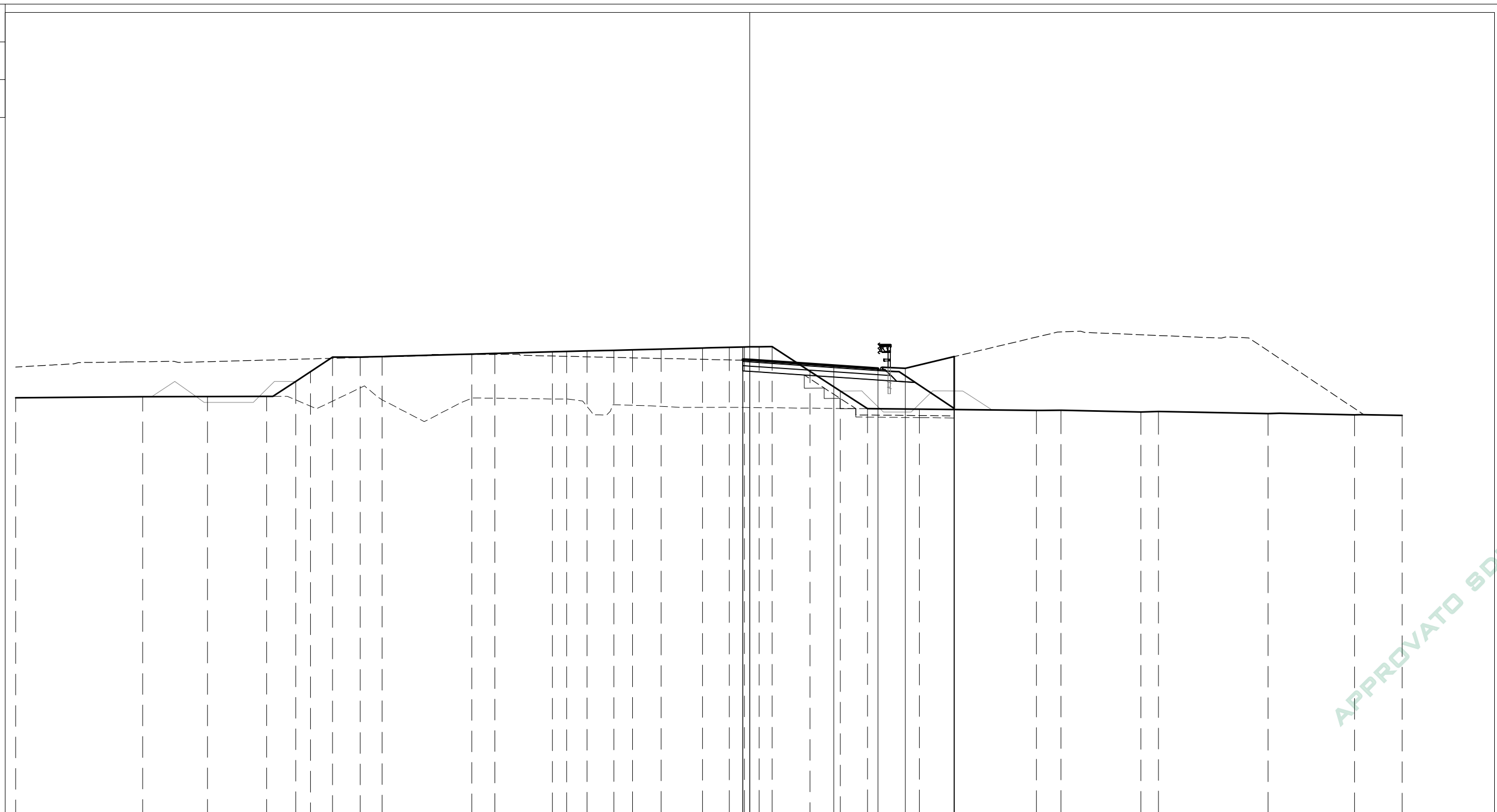
Società di Progetto  
Brebemi SpA

PROFILO BB\_BS

SEZIONE BB\_BS-8

PROGR. 80.00

BASE	
BA1	1.39 m <sup>2</sup>
BINDER	
BI1	0.40 m <sup>2</sup>
BONIFICA	
BO1	0.48 m <sup>2</sup>
MISTO CEMENTATO	
CE1	1.79 m <sup>2</sup>
RILEVATO ARGINELLI	
RA1	0.36 m <sup>2</sup>
RILEVATO	
RI1	5.97 m <sup>2</sup>
SCAVO	
SC1	2.99 m <sup>2</sup>
USURA	
US1	0.27 m <sup>2</sup>
VEGETALE SCARPATE	
VE1	3.50 m <sup>2</sup>
DEMOLIZIONE PAVIMENTAZIONE	
d1	0.07 m
GRADONATURA	
gr1	2.93 m
IDROSEMINA	
id1	3.51 m
SCOTICO	
sc1	4.70 m
sc2	2.45 m
Totale:	7.15 m



PARZIALI TERRENO	6.06	3.09	2.82	1.38	0.71	1.05	1.32	1.04	4.28	1.10	2.74	0.68	0.97	1.28	0.88	1.37	1.98	1.27	0.72	0.71	0.62	1.80	1.44	1.30	2.47	5.59	1.16	3.81	0.84	5.23	4.12	2.27	
QUOTE TERRENO	130.84	130.88	130.89	130.90	131.62	132.08	132.78	132.77	132.80	132.92	132.95	133.03	133.04	133.07	133.10	133.12	133.16	133.21	133.24	133.26	133.27	133.27	132.10	131.16	130.31	130.29	130.23	130.24	130.16	130.19	130.08	130.02	129.99
PROGRESSIVE PROGETTO																			-0.33	-0.33	0.00		4.00	6.11	7.41	9.75	9.75						
PARZIALI PROGETTO																							4.33	2.11	1.30	2.34							
QUOTE PROGETTO																				132.67	133.26	132.65		132.38	132.23	132.24	130.27	132.80					

Società di Progetto  
Brebemi SpA

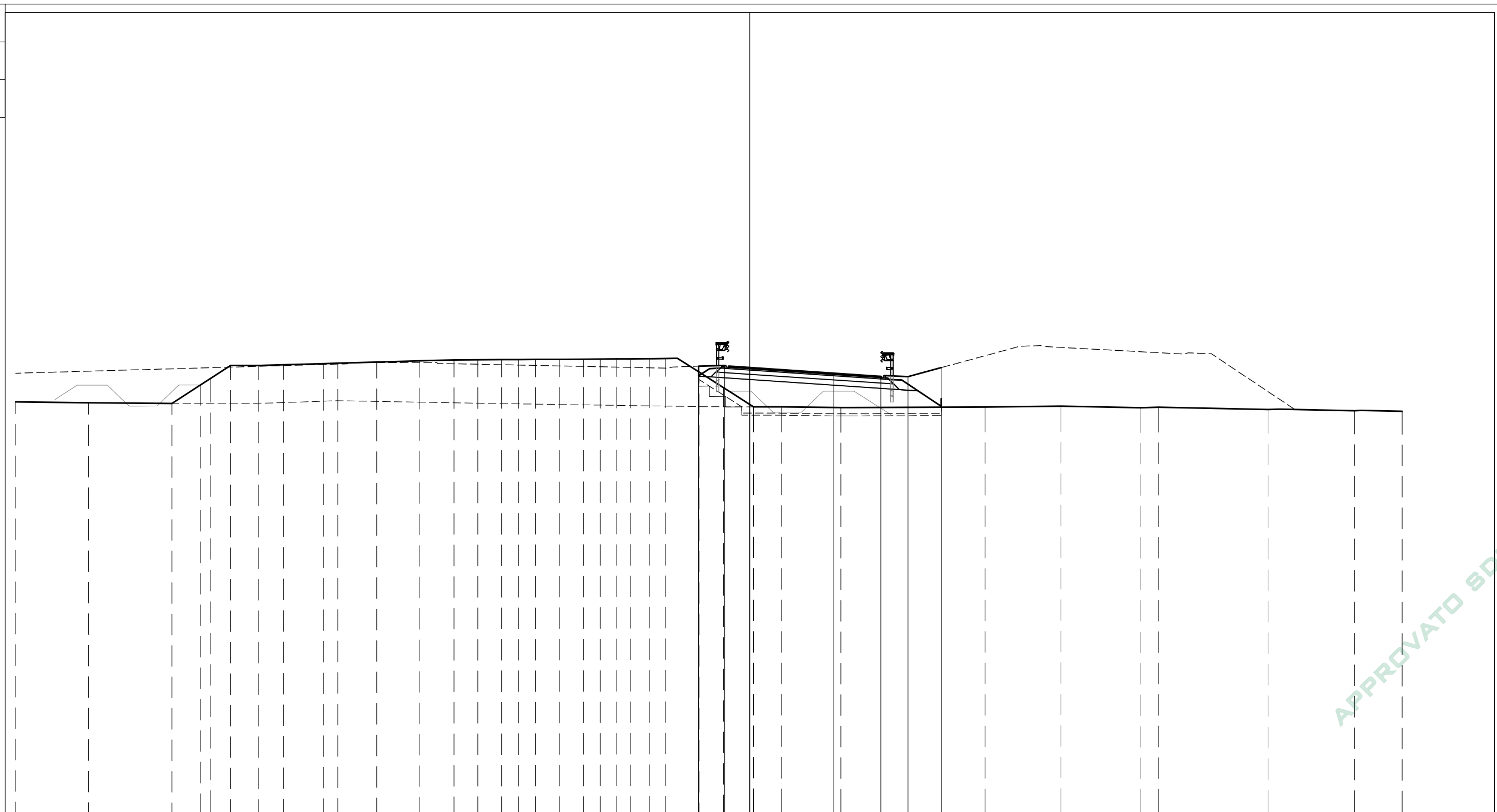


PROFILO BB\_BS

SEZIONE BB\_BS-9

PROGR. 100.00

BASE	
BA1	1.65 m <sup>2</sup>
BINDER	
BI1	0.48 m <sup>2</sup>
BONIFICA	
BO1	0.95 m <sup>2</sup>
MISTO CEMENTATO	
CE1	2.19 m <sup>2</sup>
RILEVATO ARGINELLI	
RA1	0.22 m <sup>2</sup>
RA2	0.34 m <sup>2</sup>
Totale:	0.56 m <sup>2</sup>
RILEVATO	
RI1	10.08 m <sup>2</sup>
SCAVO	
SC1	0.03 m <sup>2</sup>
USURA	
US1	0.29 m <sup>2</sup>
VEGETALE SCARPATE	
VE1	0.24 m <sup>2</sup>
GRADONATURA	
gr1	2.44 m
IDROSEMINA	
id1	1.24 m
id2	2.73 m
Totale:	3.97 m
SCOTICO	
sc1	9.50 m
sc2	2.06 m
Totale:	11.56 m



111

200  
200

PARZIALI TERRENO	3.47	3.99	1.35	0.47	0.96	1.35	1.17	1.92	0.68	1.85	2.06	1.63	1.13	1.14	0.81	0.80	1.14	1.16	0.79	0.79	0.66	0.89	0.77	1.60	1.16	1.44	1.32	2.84	6.87	3.62	3.81	0.84	5.23	4.12	2.27	
QUOTE TERRENO	130.64	130.60	130.57	131.45	131.75	132.38	132.37	132.41	132.46	132.48	132.54	132.59	132.64	132.65	132.65	132.66	132.66	132.67	132.67	132.68	132.69	132.69	132.70	132.71	132.06	131.32	130.41	130.40	130.37	130.40	130.44	130.36	130.38	130.28	130.22	130.19
PROGRESSIVE PROGETTO																			-2.44	-2.44	-1.20	0.00			4.00	6.24	7.54	9.12	9.12							
PARZIALI PROGETTO																			1.24	1.20	4.00	2.24	1.30	1.58												
QUOTE PROGETTO									132.34	132.07	132.38	132.26							131.99	131.83	131.85	130.39	132.27													

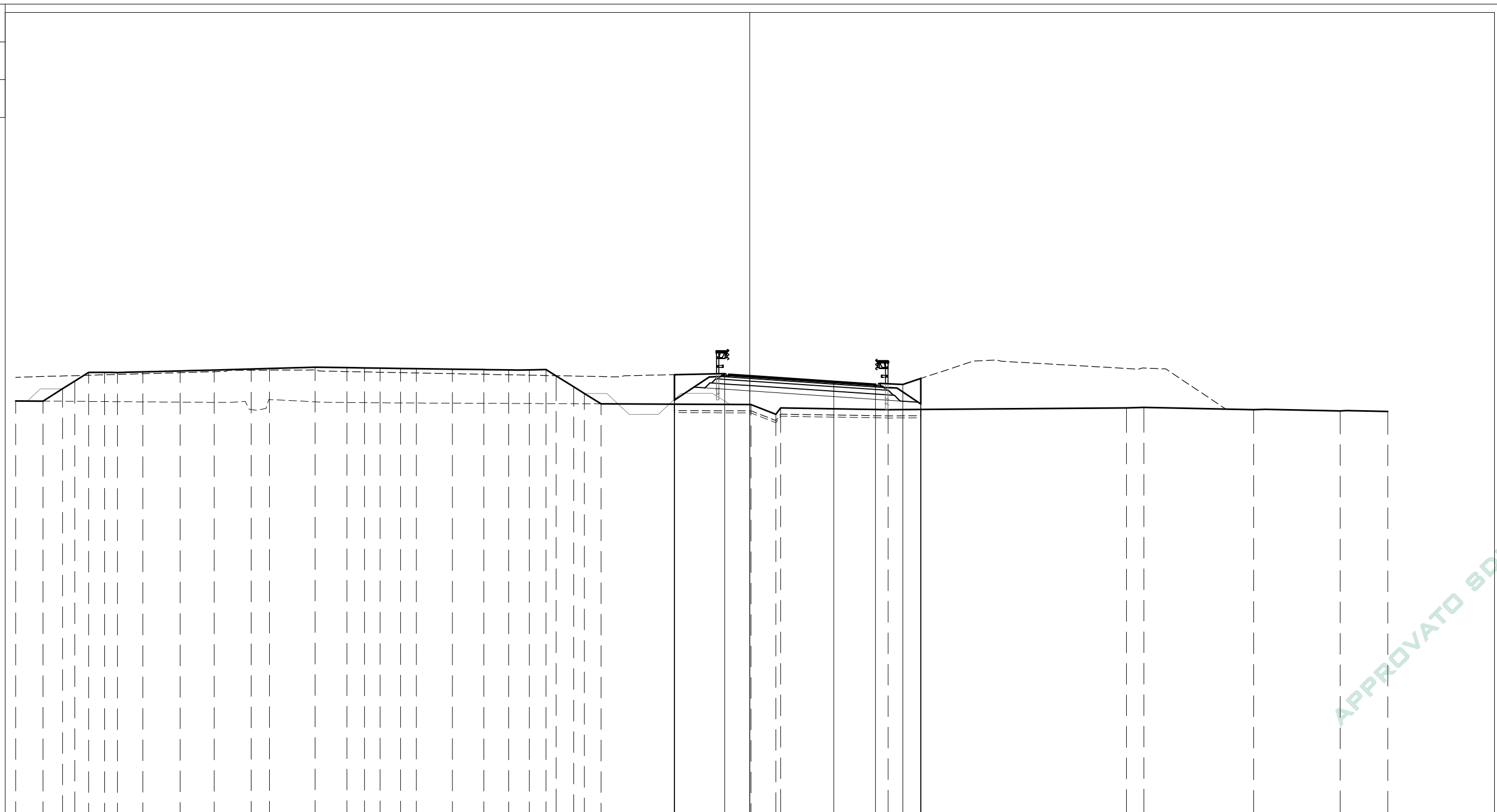
Società di Progetto  
Brebemi SpA

PROFILO BB\_BS

SEZIONE BB\_BS-10

PROGR. 120.00

BASE	
BA1	0.93 m <sup>2</sup>
BINDER	
BI1	0.46 m <sup>2</sup>
BONIFICA	
BO1	1.17 m <sup>2</sup>
MISTO GRANULARE	
GR1	2.26 m <sup>2</sup>
RILEVATO ARGINELLI	
RA1	0.27 m <sup>2</sup>
RA2	0.43 m <sup>2</sup>
Totale:	0.70 m <sup>2</sup>
RILEVATO	
RI1	7.23 m <sup>2</sup>
USURA	
US1	0.35 m <sup>2</sup>
VEGETALE SCARPATE	
VE1	1.22 m <sup>2</sup>
VE2	0.89 m <sup>2</sup>
Totale:	2.11 m <sup>2</sup>
IDROSEMINA	
id1	2.39 m
id2	2.01 m
Totale:	4.40 m
SCOTICO	
sc1	11.74 m



PARZIALI TERRENO	1.31	0.93	0.58	0.66	0.77	0.61	1.21	1.78	1.62	1.76	0.88	2.17	1.51	0.84	0.75	0.98	0.74	1.73	1.49	1.19	0.98	0.80	0.48	0.84	0.51	0.79	7.14	1.20	0.22	5.13	11.36	0.83	5.23	4.12	2.27		
QUOTE TERRENO	130.69	130.68	131.26	131.63	132.05	132.04	132.04	132.07	132.11	132.16	132.21	132.23	132.29	132.27	132.26	132.25	132.23	132.22	132.20	132.18	132.16	132.17	132.18	131.88	131.36	131.04	130.55	130.51	130.05	130.36	130.27	130.35	130.38	130.27	130.21	130.18	
PROGRESSIVE PROGETTO																																					
PARZIALI PROGETTO																																					
QUOTE PROGETTO																																					

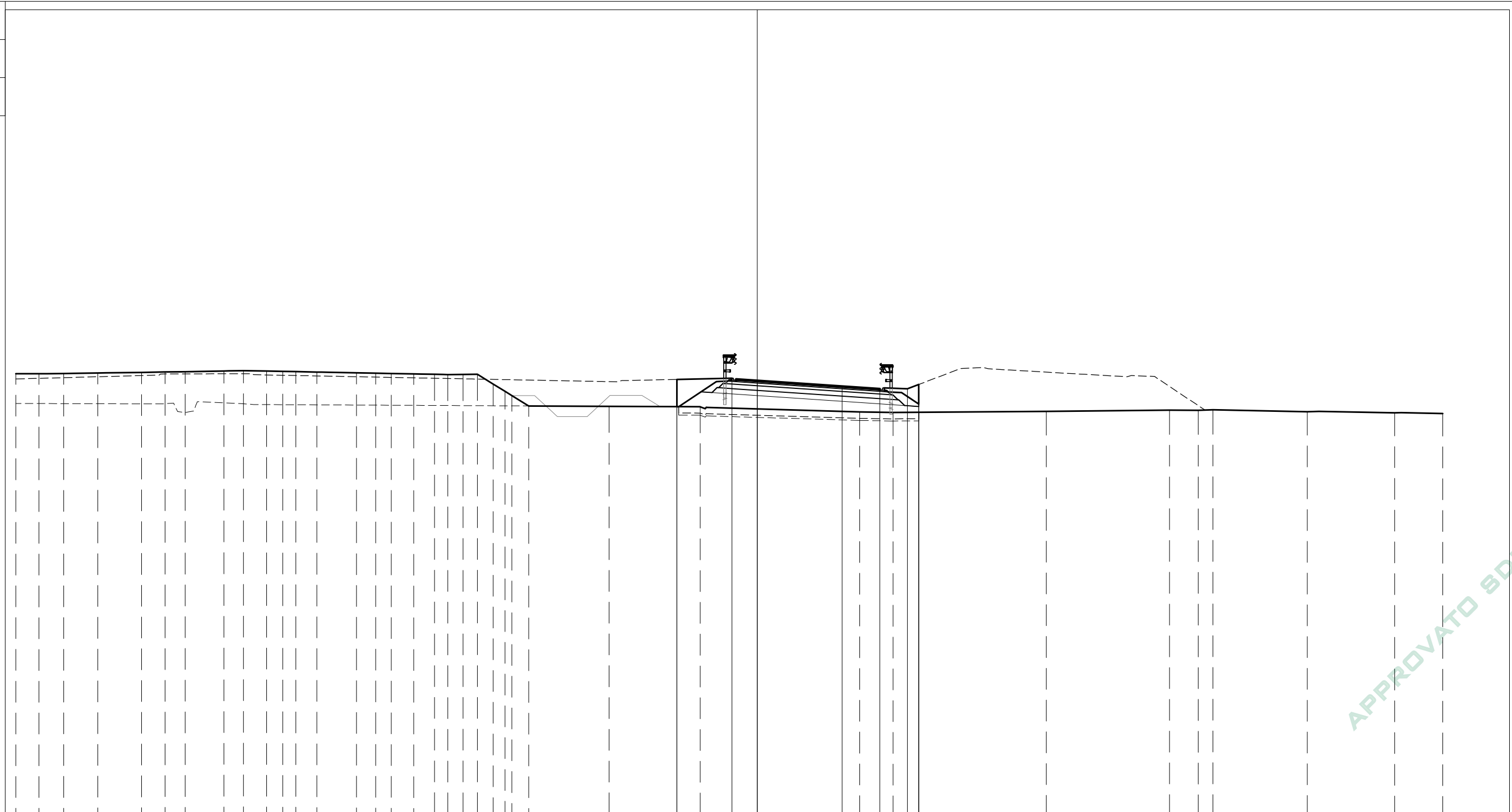
Società di Progetto  
Brebemi SpA

PROFILO BB\_BS

SEZIONE BB\_BS-11

PROGR. 129.16

BASE	
BA1	0.92 m <sup>2</sup>
BINDER	
BI1	0.44 m <sup>2</sup>
BONIFICA	
BO1	1.15 m <sup>2</sup>
MISTO GRANULARE	
GR1	2.21 m <sup>2</sup>
RILEVATO ARGINELLI	
RA1	0.43 m <sup>2</sup>
RA2	0.25 m <sup>2</sup>
Totale:	0.68 m <sup>2</sup>
RILEVATO	
RI1	5.83 m <sup>2</sup>
USURA	
US1	0.34 m <sup>2</sup>
VEGETALE SCARPATE	
VE1	1.48 m <sup>2</sup>
VE2	0.56 m <sup>2</sup>
Totale:	2.04 m <sup>2</sup>
IDROSEMINA	
id1	1.68 m
id2	2.60 m
Totale:	4.28 m
SCOTICO	
sc1	11.33 m



PARZIALI TERRENO	1.10	1.16	1.61	2.07	1.11	0.95	1.83	0.91	1.10	0.76	0.62	0.99	1.87	0.91	0.73	1.06	0.98	0.63	0.72	0.68	0.75	0.55	0.33	0.79	3.80	4.29	7.53	1.58	7.23	5.82	1.34	0.70	4.45	4.13	2.27				
QUOTE TERRENO	132.02	132.02	132.03	132.05	132.08	132.10	132.12	132.15	132.17	132.15	132.13	132.12	132.10	132.06	132.05	132.03	132.01	131.99	131.98	131.99	132.00	131.53	131.19	130.99	130.50	130.48	130.46	130.21	130.19	130.24	130.30	130.30	130.32	130.23	130.17	130.14			
PROGRESSIVE PROGETTO																																							
PARZIALI PROGETTO																																							
QUOTE PROGETTO																																							

APPROVATO SDP

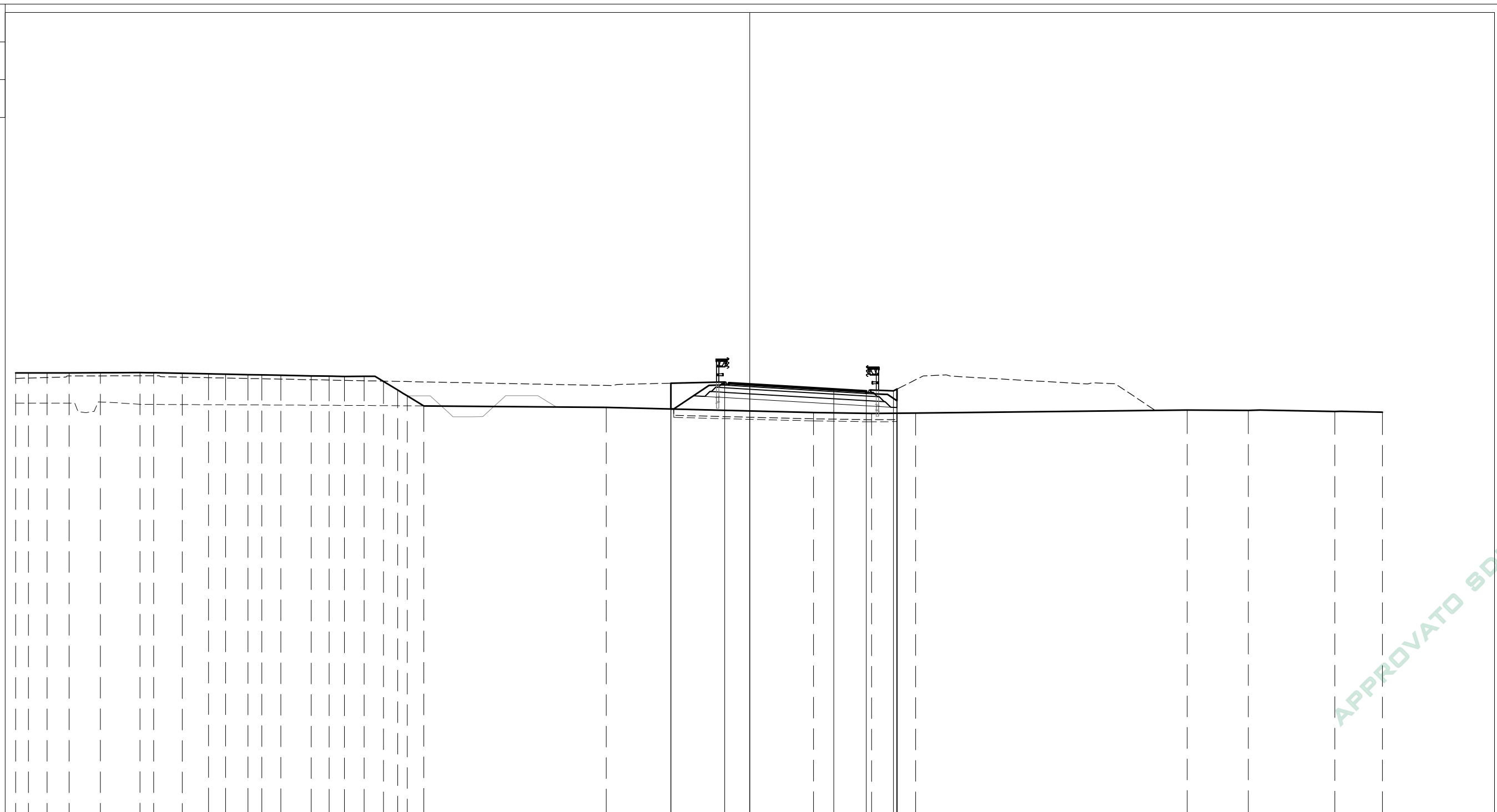
Società di Progetto  
Brebemi SpA

PROFILO BB\_BS

SEZIONE BB\_BS-12

PROGR. 140.00

BASE	
BA1	0.88 m <sup>2</sup>
BINDER	
BI1	0.43 m <sup>2</sup>
BONIFICA	
BO1	1.05 m <sup>2</sup>
MISTO GRANULARE	
GR1	2.15 m <sup>2</sup>
RILEVATO ARGINELLI	
RA1	0.34 m <sup>2</sup>
RA2	0.28 m <sup>2</sup>
Totale:	0.62 m <sup>2</sup>
RILEVATO	
RI1	5.04 m <sup>2</sup>
USURA	
US1	0.34 m <sup>2</sup>
VEGETALE SCARPATE	
VE1	1.41 m <sup>2</sup>
VE2	0.29 m <sup>2</sup>
Totale:	1.70 m <sup>2</sup>
IDROSEMINA	
id1	1.29 m
id2	2.56 m
Totale:	3.85 m
SCOTICO	
sc1	10.65 m



PARZIALI TERRENO	0.61	0.89	1.05	1.49	1.89	0.65	1.37	1.25	0.81	1.07	0.66	0.90	1.45	0.85	0.74	0.93	0.93	0.67	0.46	0.79	8.69	9.89	2.77	2.09	12.95	2.91	4.12	2.27		
QUOTE TERRENO	132.02	132.02	132.02	132.02	132.03	132.04	132.03	132.00	131.98	131.96	131.94	131.93	131.91	131.88	131.86	131.85	131.86	131.62	131.21	130.93	130.45	130.38		130.13	130.09	130.11	130.25	130.24	130.18	130.15
PROGRESSIVE PROGETTO																														
PARZIALI PROGETTO																														
QUOTE PROGETTO																														

APPROVATO SDP

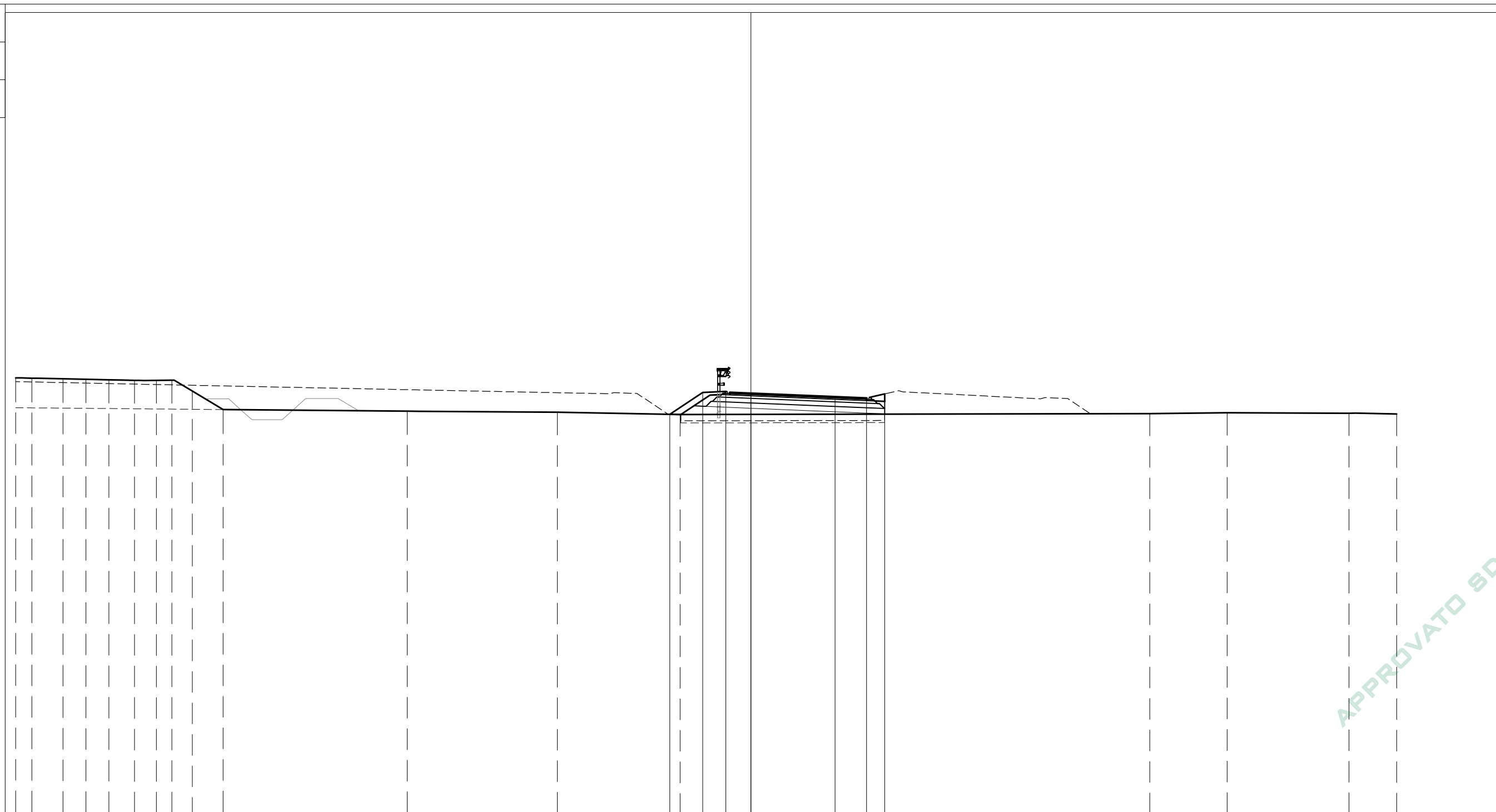
Società di Progetto  
Brebemi SpA

PROFILO BB\_BS

SEZIONE BB\_BS-13

PROGR. 160.00

BASE	
BA1	0.87 m <sup>2</sup>
BINDER	
BI1	0.44 m <sup>2</sup>
BONIFICA	
BO1	0.97 m <sup>2</sup>
MISTO GRANULARE	
GR1	2.10 m <sup>2</sup>
RILEVATO ARGINELLI	
RA1	0.29 m <sup>2</sup>
RA2	0.08 m <sup>2</sup>
Totale:	0.37 m <sup>2</sup>
RILEVATO	
RI1	2.12 m <sup>2</sup>
USURA	
US1	0.32 m <sup>2</sup>
VEGETALE SCARPATE	
VE1	0.66 m <sup>2</sup>
VE2	0.16 m <sup>2</sup>
Totale:	0.82 m <sup>2</sup>
IDROSEMINA	
id1	2.99 m
id2	0.69 m
Totale:	3.68 m
SCOTICO	
sc1	9.71 m



APPROVATO SDP

PARZIALI TERRENO	0.77	1.49	1.09	1.09	1.22	1.04	0.74	0.97	1.47	8.76	7.14	5.85	22.35	3.68	5.81	2.27			
QUOTE TERRENO	131.81	131.80	131.77	131.74	131.72	131.69	131.69	131.70	131.18	130.30	130.22	130.18	130.06	130.10	130.15	130.12	130.09		
PROGRESSIVE PROGETTO													-3.87	-2.30	-1.20	0.00	4.00	5.50	6.37
PARZIALI PROGETTO													1.57	1.10	1.20	4.00	1.50	0.87	
QUOTE PROGETTO													130.07	131.12	131.16	131.06	130.90	130.84	131.05

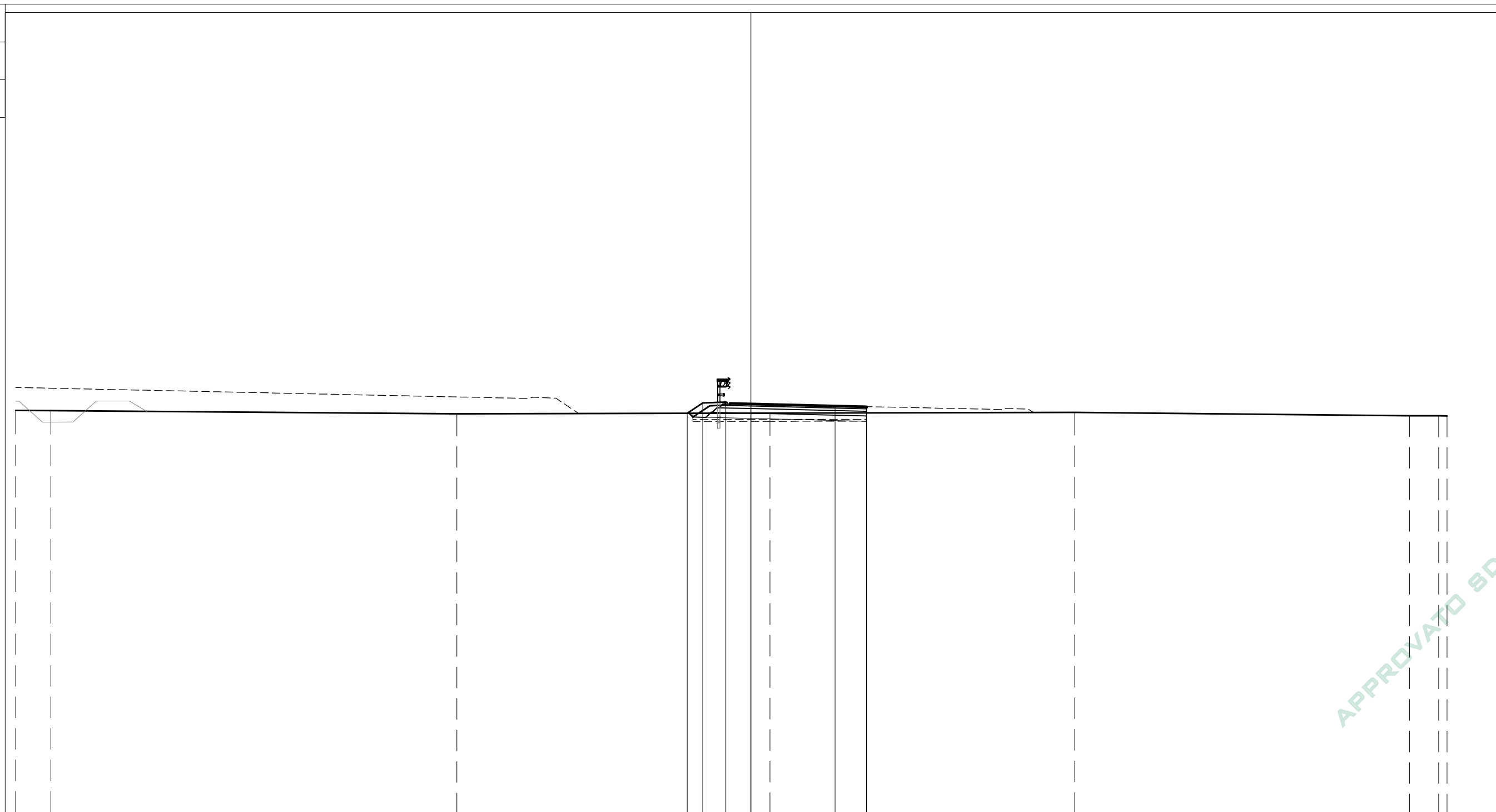
Società di Progetto  
Brebemi SpA

PROFILO BB\_BS

SEZIONE BB\_BS-14

PROGR. 179.99

BASE	
BA1	0.83 m <sup>2</sup>
BINDER	
BI1	0.41 m <sup>2</sup>
BONIFICA	
BO1	0.83 m <sup>2</sup>
MISTO GRANULARE	
GR1	1.88 m <sup>2</sup>
RILEVATO ARGINELLI	
RA1	0.31 m <sup>2</sup>
SCAVO	
SC1	2.46 m <sup>2</sup>
USURA	
US1	0.32 m <sup>2</sup>
VEGETALE SCARPATE	
VE1	0.39 m <sup>2</sup>
COMPATTAZIONE	
co1	0.21 m
IDROSEMINA	
id1	1.97 m
SCOTICO	
sc1	8.26 m



APPROVATO SDP

PARZIALI TERRENO	1.68	19.33	14.89	14.51	15.93	1.39	0.39
QUOTE TERRENO	130.26	130.25	130.10	130.14	130.16	130.01	130.00
PROGRESSIVE PROGETTO							
PARZIALI PROGETTO							
QUOTE PROGETTO							

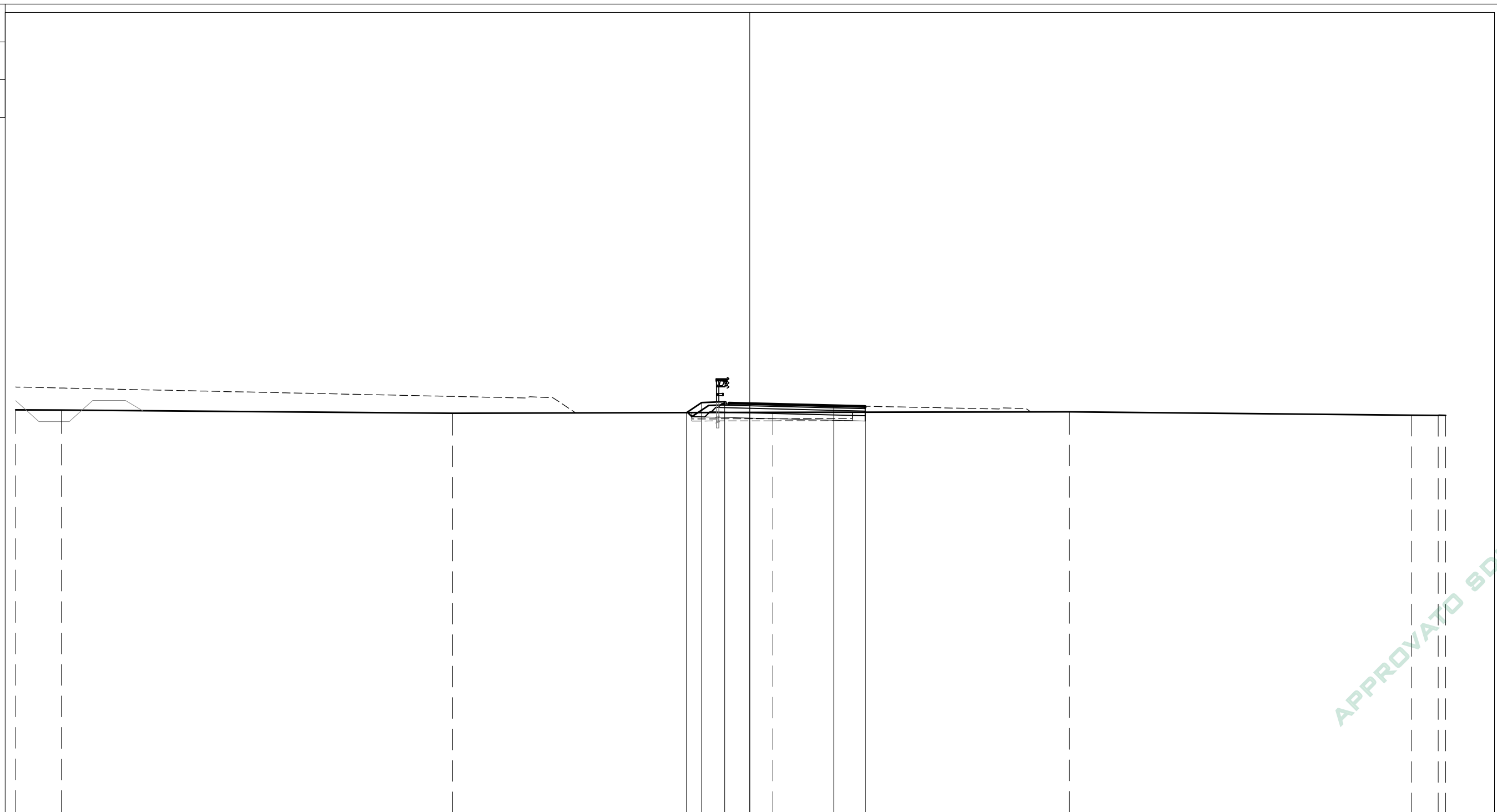
Società di Progetto  
Brebemi SpA

PROFILO BB\_BS

SEZIONE BB\_BS-15

PROGR. 180.35

BASE	
BA1	0.83 m <sup>2</sup>
BINDER	
BI1	0.41 m <sup>2</sup>
BONIFICA	
BO1	0.76 m <sup>2</sup>
MISTO GRANULARE	
GR1	1.89 m <sup>2</sup>
RILEVATO ARGINELLI	
RA1	0.30 m <sup>2</sup>
SCAVO	
SC1	2.55 m <sup>2</sup>
USURA	
US1	0.33 m <sup>2</sup>
VEGETALE SCARPATE	
VE1	0.39 m <sup>2</sup>
COMPATTAZIONE	
co1	0.61 m
IDROSEMINA	
id1	1.95 m
SCOTICO	
sc1	7.65 m




APPROVATO SDP

111

200  
200

PARZIALI TERRENO	2.19	18.64	15.27	14.13	16.31	1.27	0.36
QUOTE TERRENO	130.26	130.25	130.10	130.14	130.16	130.01	130.00
PROGRESSIVE PROGETTO				-3.01	-2.30	-1.20	0.00
PARZIALI PROGETTO				0.71	1.10	1.20	4.00
QUOTE PROGETTO				130.13	130.60	130.65	130.57
				4.00	1.50	5.50	5.50
				130.47	130.15	130.43	

Società di Progetto  
Brebemi SpA



APPROVATO SDP

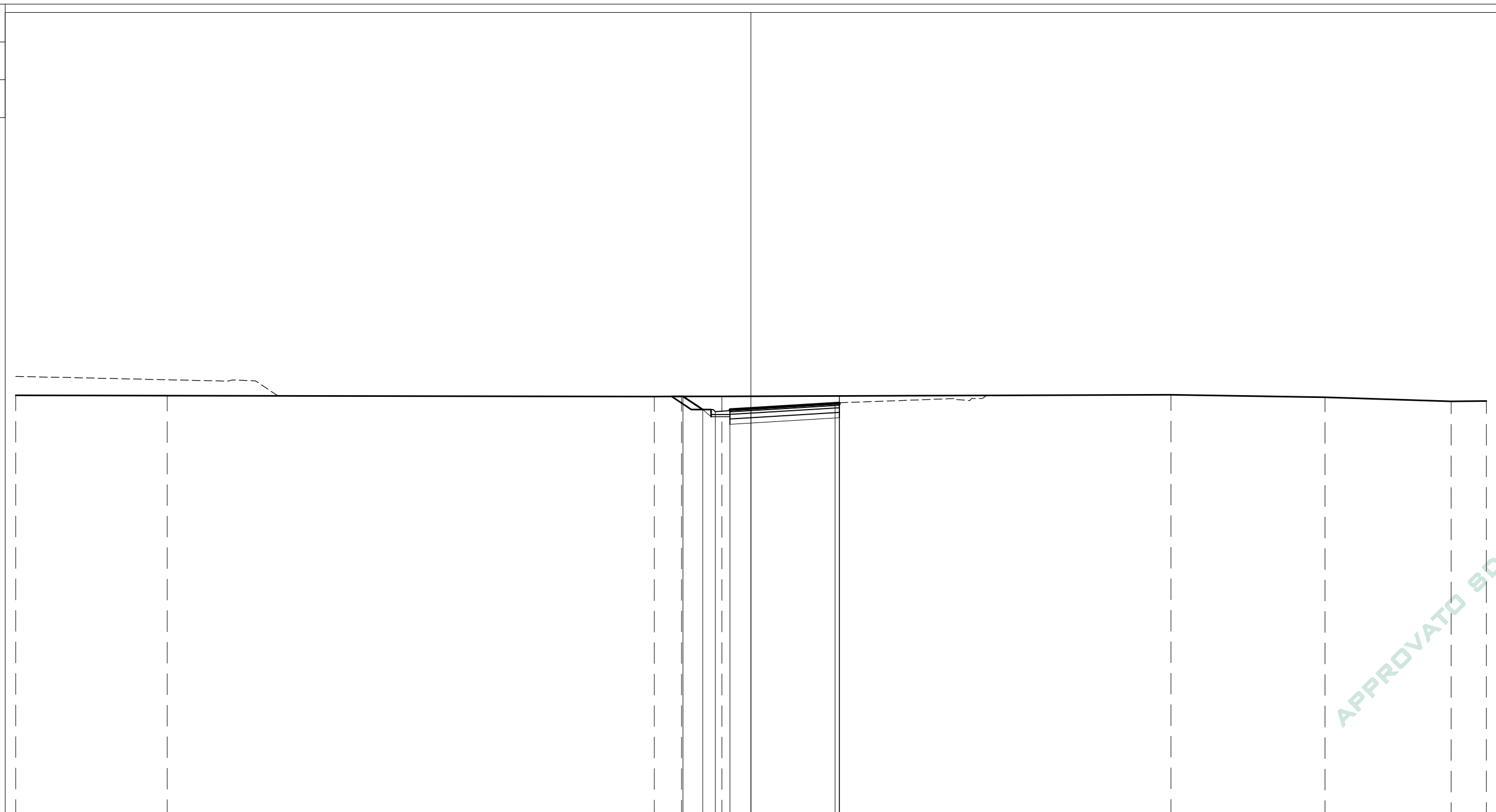


PROFILO BB\_BS

SEZIONE BB\_BS-17

PROGR. 220.00

BASE	
BA1	0.63 m <sup>2</sup>
BINDER	
BI1	0.31 m <sup>2</sup>
MISTO CEMENTATO	
CE1	2.44 m <sup>2</sup>
MISTO GRANULARE	
GR1	1.30 m <sup>2</sup>
SCAVO	
SC1	8.00 m <sup>2</sup>
USURA	
US1	0.26 m <sup>2</sup>
VEGETALE CUNETTA	
VC1	0.07 m <sup>2</sup>
VEGETALE TRINCEA	
VT1	0.34 m <sup>2</sup>
COMPATTAZIONE	
co1	5.21 m
GEOSTUOIA	
ge1	1.13 m



APPROVATO SOP

110

200  
200

PARZIALI TERRENO	7.22	23.18	1.29	1.93	21.36	7.34	6.00	1.68		
QUOTE TERRENO	129.98	129.96	129.92	129.93	129.93	130.00	129.88	129.69	129.71	
PROGRESSIVE PROGETTO			-3.24	-2.30	-1.70	-1.00	0.00	4.00	4.20	4.20
PARZIALI PROGETTO			0.94	0.60	0.70	1.00	4.00	0.20		
QUOTE PROGETTO			129.93	129.30	129.20	129.30	129.36	129.60	129.95	129.61

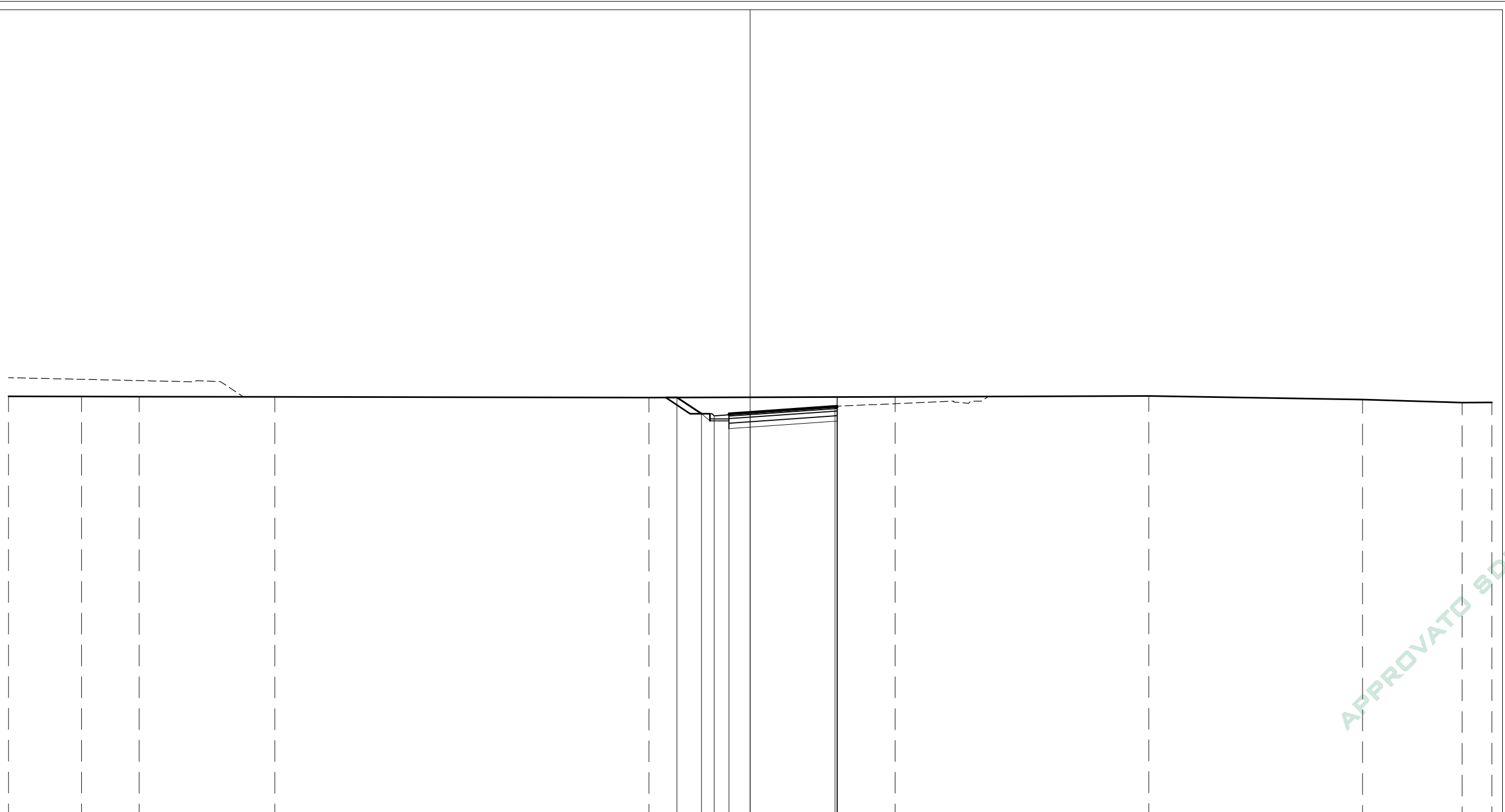
Società di Progetto  
Brebemi SpA

PROFILO BB\_BS

SEZIONE BB\_BS-18

PROGR. 224.70

- BASE 0.62 m<sup>2</sup>
- BA1
- BINDER 0.30 m<sup>2</sup>
- BI1
- MISTO CEMENTATO 2.40 m<sup>2</sup>
- CE1
- MISTO GRANULARE 1.28 m<sup>2</sup>
- GR1
- SCAVO 8.91 m<sup>2</sup>
- SC1
- USURA 0.25 m<sup>2</sup>
- US1
- VEGETALE CUNETTA 0.07 m<sup>2</sup>
- VC1
- VEGETALE TRINCEA 0.42 m<sup>2</sup>
- VT1
- COMPATTAZIONE 5.12 m
- co1
- GEOSTUOIA 1.38 m
- ge1



APPROVATO SOP

110  
200  
200

PARZIALI TERRENO	3.45	2.71	6.41	17.65	11.62	11.97	10.09	4.69	1.41	
QUOTE TERRENO	129.95	129.95	129.94	129.93	129.90	129.93	129.97	129.80	129.66	129.67
PROGRESSIVE PROGETTO					-3.45					
PARZIALI PROGETTO					1.15					
QUOTE PROGETTO					129.90					

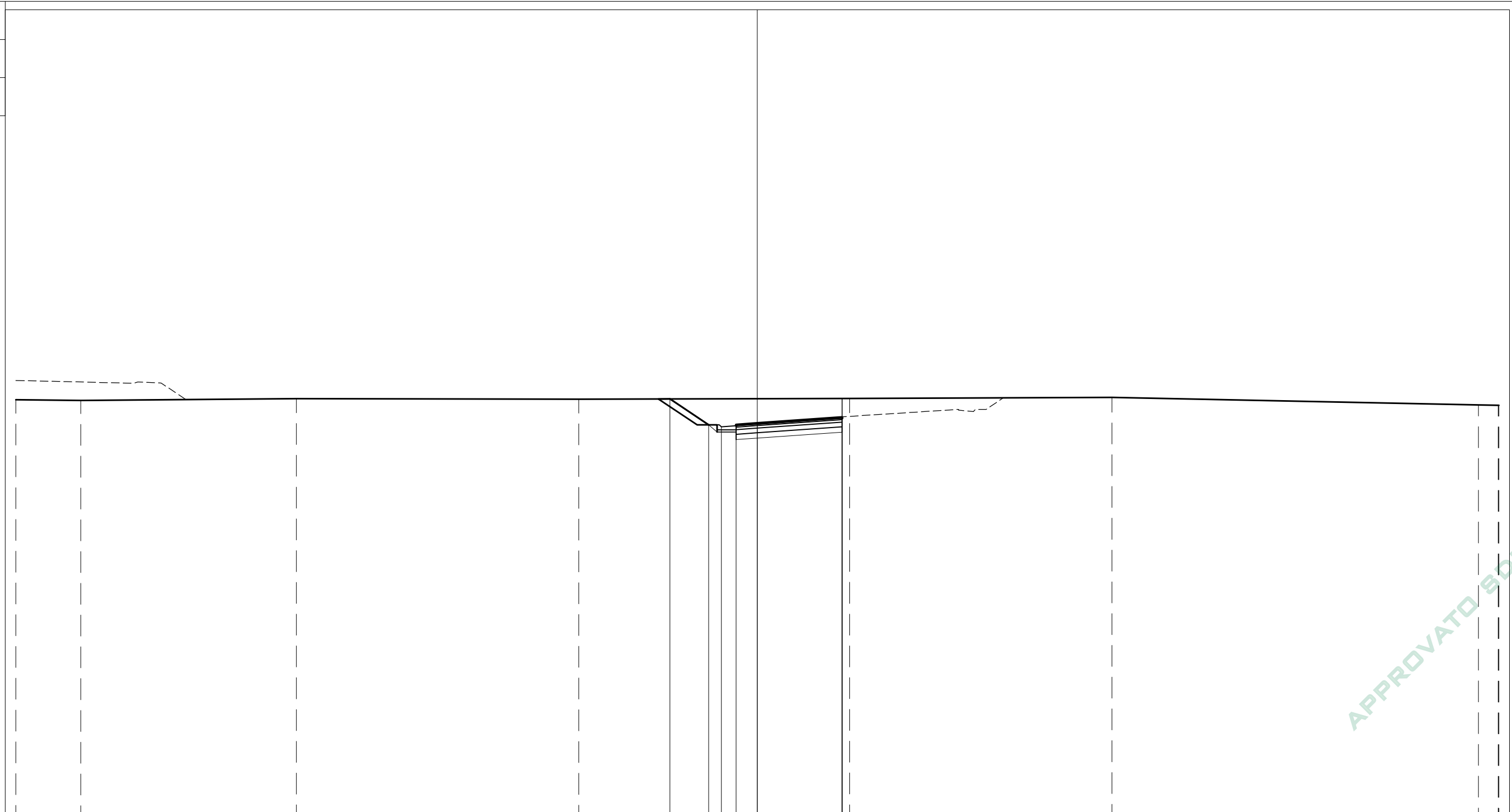
Società di Progetto  
Brebemi SpA

PROFILO BB\_BS

SEZIONE BB\_BS-19

PROGR. 240.00

- BASE 0.61 m<sup>2</sup>
- BA1
- BINDER 0.30 m<sup>2</sup>
- BI1
- MISTO CEMENTATO 2.35 m<sup>2</sup>
- CE1
- MISTO GRANULARE 1.25 m<sup>2</sup>
- GR1
- SCAVO 12.55 m<sup>2</sup>
- SC1
- USURA 0.25 m<sup>2</sup>
- US1
- VEGETALE CUNETTA 0.06 m<sup>2</sup>
- VC1
- VEGETALE TRINCEA 0.66 m<sup>2</sup>
- VT1
- COMPATTAZIONE 5.01 m
- co1
- GEOSTUOIA 2.20 m
- ge1



APPROVATO SOP

PARZIALI TERRENO	3.07	10.18	13.32	12.79	12.37	17.30	0.93	0.04
QUOTE TERRENO	129.80	129.76	129.85	129.82	129.86	129.90	129.55	129.53
PROGRESSIVE PROGETTO				-4.13	-2.30	-1.70	-1.00	0.00
PARZIALI PROGETTO				1.83	0.60	0.70	1.00	4.00
QUOTE PROGETTO				129.83	128.61	128.51	128.61	128.68
					129.85	128.96		

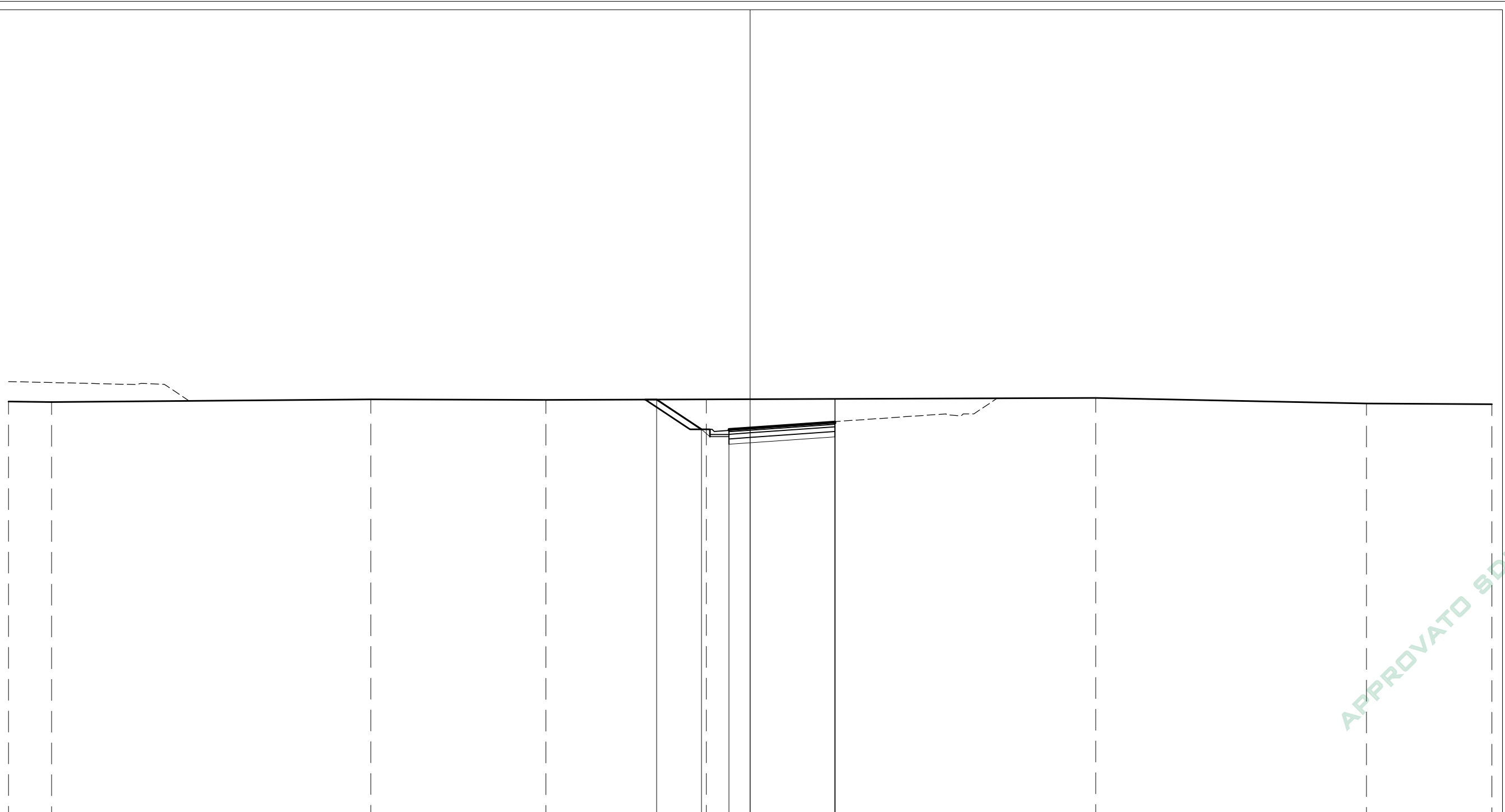
Società di Progetto  
Brebemi SpA

PROFILO BB\_BS

SEZIONE BB\_BS-20

PROGR. 246.44

- BASE 0.61 m<sup>2</sup>
- BA1
- BINDER
- BI1 0.30 m<sup>2</sup>
- MISTO CEMENTATO
- CE1 2.35 m<sup>2</sup>
- MISTO GRANULARE
- GR1 1.25 m<sup>2</sup>
- SCAVO
- SC1 14.27 m<sup>2</sup>
- USURA
- US1 0.25 m<sup>2</sup>
- VEGETALE CUNETTA
- VC1 0.07 m<sup>2</sup>
- VEGETALE TRINCEA
- VT1 0.76 m<sup>2</sup>
- COMPATTAZIONE
- co1 5.01 m
- GEOSTUOIA
- ge1 2.54 m



APPROVATO SOP

PARZIALI TERRENO	2.04	15.06	8.26	7.58	18.36	12.78	5.92		
QUOTE TERRENO	129.71	129.69	129.81	129.79	129.81	129.88	129.61	129.58	
PROGRESSIVE PROGETTO				-4.41	-2.30	-1.00	0.00	4.00	4.00
PARZIALI PROGETTO				2.11	1.30	1.00	4.00		
QUOTE PROGETTO				129.80	128.39	128.39	128.46	129.83	128.74

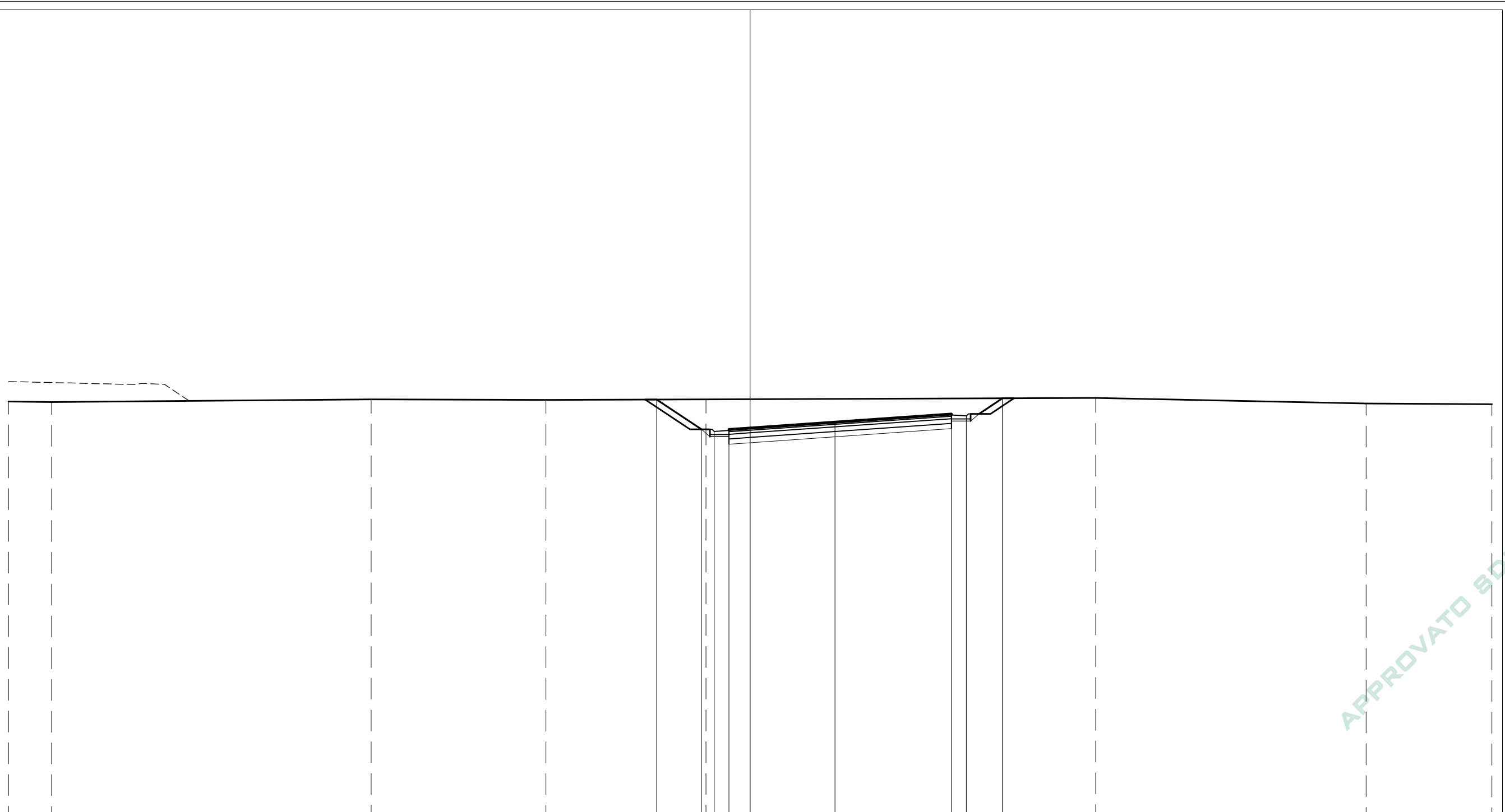
Società di Progetto  
Brebemi SpA

PROFILO BB\_BS

SEZIONE BB\_BS-21

PROGR. 246.46

BASE	
BA1	1.27 m <sup>2</sup>
BINDER	
BI1	0.63 m <sup>2</sup>
MISTO CEMENTATO	
CE1	4.94 m <sup>2</sup>
MISTO GRANULARE	
GR1	2.63 m <sup>2</sup>
SCAVO	
SC1	25.20 m <sup>2</sup>
USURA	
US1	0.52 m <sup>2</sup>
VEGETALE CUNETTA	
VC1	0.07 m <sup>2</sup>
VC2	0.07 m <sup>2</sup>
Totale:	0.14 m <sup>2</sup>
VEGETALE TRINCEA	
VT1	0.39 m <sup>2</sup>
VT2	0.76 m <sup>2</sup>
Totale:	1.15 m <sup>2</sup>
COMPATTAZIONE	
co1	10.52 m
GEOSTUOIA	
ge1	2.54 m
ge2	1.32 m
Totale:	3.86 m



APPROVATO SOP

PARZIALI TERRENO	2.03	15.08	8.25	7.56	18.38	12.76	5.94	
QUOTE TERRENO	129.71	129.69	129.81	129.79	129.81	129.88	129.61	129.58
PROGRESSIVE PROGETTO				-4.41	-2.30	4.00	9.50	11.90
PARZIALI PROGETTO				2.11	0.60	4.00	0.70	1.70
QUOTE PROGETTO				129.80	128.39	128.74	129.13	129.86
				128.29	128.39		129.03	
				128.39	128.46			


Società di Progetto  
Brebemi SpA

PROFILO BB\_BS

SEZIONE BB\_BS-22

PROGR. 260.00

BASE	
BA1	1.25 m <sup>2</sup>
BINDER	
BI1	0.63 m <sup>2</sup>
MISTO CEMENTATO	
CE1	4.94 m <sup>2</sup>
MISTO GRANULARE	
GR1	2.63 m <sup>2</sup>
SCAVO	
SC1	32.67 m <sup>2</sup>
USURA	
US1	0.53 m <sup>2</sup>
VEGETALE CUNETTA	
VC1	0.07 m <sup>2</sup>
VC2	0.07 m <sup>2</sup>
Totale:	0.14 m <sup>2</sup>
VEGETALE TRINCEA	
VT1	0.62 m <sup>2</sup>
VT2	0.99 m <sup>2</sup>
Totale:	1.61 m <sup>2</sup>
COMPATTAZIONE	
co1	10.52 m
GEOSTUOIA	
ge1	3.29 m
ge2	2.06 m
Totale:	5.35 m



APPROVATO SOP

PARZIALI TERRENO	21.14	3.89	25.43	0.76	1.43	17.35						
QUOTE TERRENO	129.59	129.72	129.74	129.82	129.83	129.82	129.72					
PROGRESSIVE PROGETTO				-5.04	-2.30	-1.70	-1.00	0.00	4.00	9.50	10.20	12.52
PARZIALI PROGETTO				2.74	0.60	0.70	1.00	4.00	5.50	0.70	2.32	
QUOTE PROGETTO				129.76	127.93	127.83	127.93	128.00	128.28	128.67	128.57	129.81

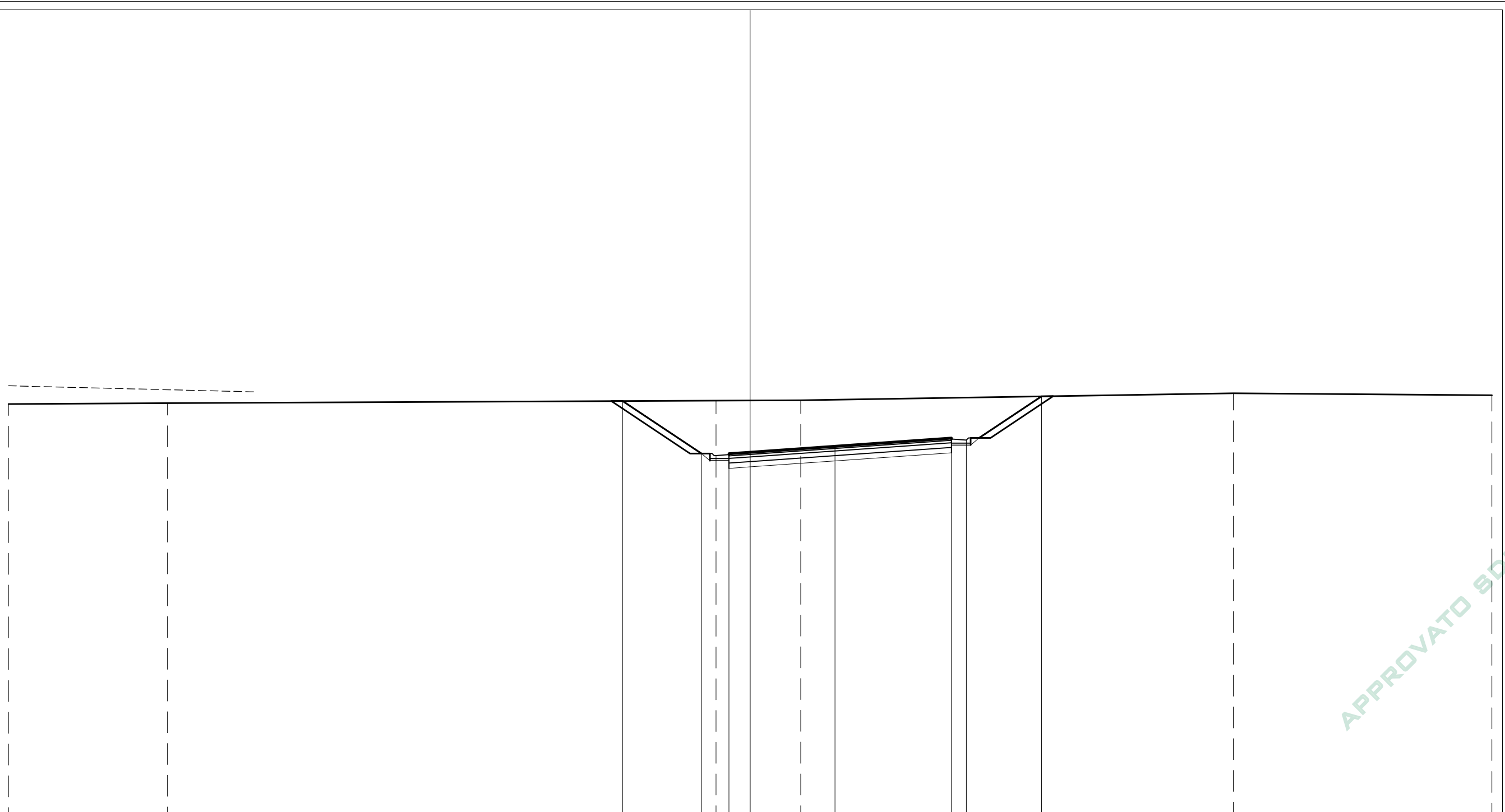
Società di Progetto  
Brebemi SpA

PROFILO BB\_BS

SEZIONE BB\_BS-23

PROGR. 280.00

BASE	
BA1	1.26 m <sup>2</sup>
BINDER	
BI1	0.63 m <sup>2</sup>
MISTO CEMENTATO	
CE1	4.94 m <sup>2</sup>
MISTO GRANULARE	
GR1	2.63 m <sup>2</sup>
SCAVO	
SC1	46.63 m <sup>2</sup>
USURA	
US1	0.52 m <sup>2</sup>
VEGETALE CUNETTA	
VC1	0.07 m <sup>2</sup>
VC2	0.07 m <sup>2</sup>
Totale:	0.14 m <sup>2</sup>
VEGETALE TRINCEA	
VT1	1.06 m <sup>2</sup>
VT2	1.33 m <sup>2</sup>
Totale:	2.39 m <sup>2</sup>
COMPATTAZIONE	
co1	10.52 m
GEOSTUOIA	
ge1	4.47 m
ge2	3.54 m
Totale:	8.01 m



APPROVATO SDP

PARZIALI TERRENO	7.50	25.89	4.00	20.41	12.20					
QUOTE TERRENO	129.59	129.64	129.75	129.77	130.10	130.00				
PROGRESSIVE PROGETTO			-6.02	-2.30	-1.00	0.00	4.00	9.50	10.20	13.75
PARZIALI PROGETTO			3.72	1.30	1.00	4.00	5.50	0.70	3.55	
QUOTE PROGETTO			129.73	127.25	127.25	127.32	127.60	127.99	127.89	129.95

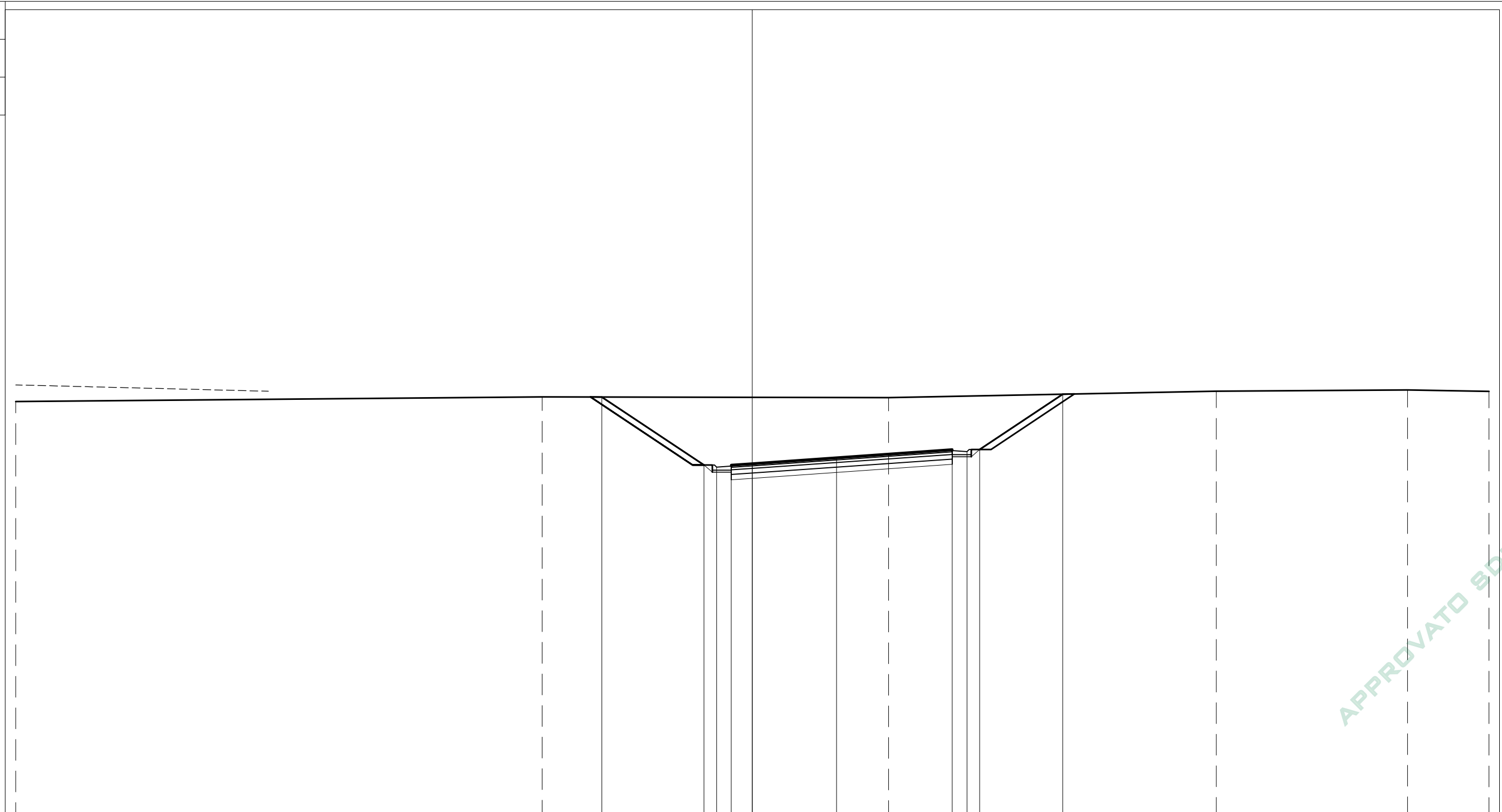
Società di Progetto  
Brebemi SpA

PROFILO BB\_BS

SEZIONE BB\_BS-24

PROGR. 300.00

BASE	
BA1	1.26 m <sup>2</sup>
BINDER	
BI1	0.63 m <sup>2</sup>
MISTO CEMENTATO	
CE1	4.94 m <sup>2</sup>
MISTO GRANULARE	
GR1	2.63 m <sup>2</sup>
SCAVO	
SC1	61.48 m <sup>2</sup>
USURA	
US1	0.51 m <sup>2</sup>
VEGETALE CUNETTA	
VC1	0.06 m <sup>2</sup>
VC2	0.07 m <sup>2</sup>
Totale:	0.13 m <sup>2</sup>
VEGETALE TRINCEA	
VT1	1.42 m <sup>2</sup>
VT2	1.72 m <sup>2</sup>
Totale:	3.14 m <sup>2</sup>
COMPATTAZIONE	
co1	10.52 m
GEOSTUOIA	
ge1	5.83 m
ge2	4.75 m
Totale:	10.58 m



APPROVATO SDP

PARZIALI TERRENO	25.01		16.46		15.58		9.08		3.87
QUOTE TERRENO	129.59	129.81		129.77		130.08		130.14	130.07
PROGRESSIVE PROGETTO		-7.15	-2.30	4.00	9.50	14.75			
PARZIALI PROGETTO		4.85	0.60	4.00	5.50	3.95			
QUOTE PROGETTO		129.80	126.57	126.92	127.31	129.94			

Società di Progetto  
Brebemi SpA

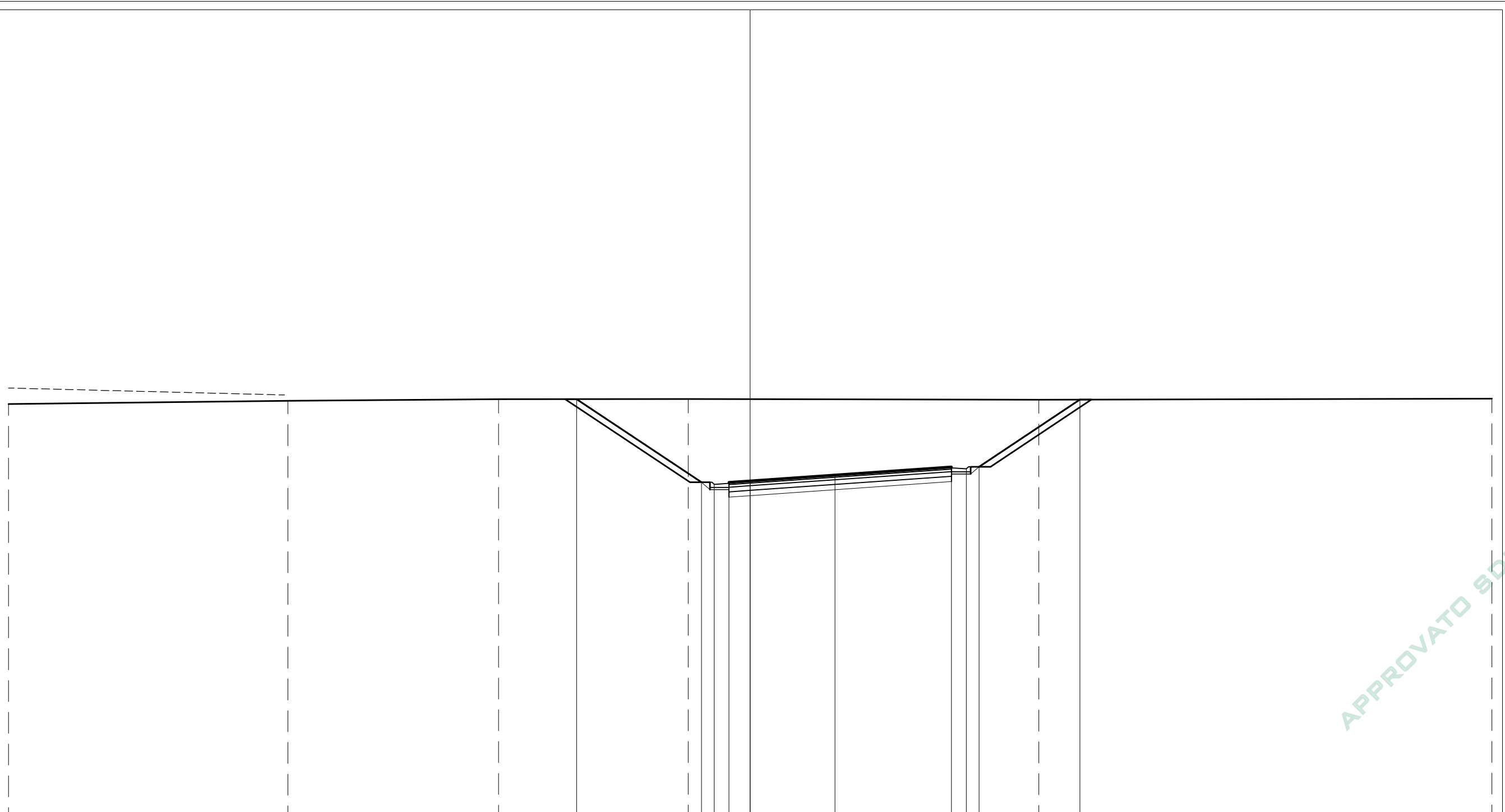


PROFILO BB\_BS

SEZIONE BB\_BS-25

PROGR. 320.00

BASE	
BA1	1.27 m <sup>2</sup>
BINDER	
BI1	0.63 m <sup>2</sup>
MISTO CEMENTATO	
CE1	4.94 m <sup>2</sup>
MISTO GRANULARE	
GR1	2.63 m <sup>2</sup>
SCAVO	
SC1	77.70 m <sup>2</sup>
USURA	
US1	0.52 m <sup>2</sup>
VEGETALE CUNETTA	
VC1	0.07 m <sup>2</sup>
VC2	0.07 m <sup>2</sup>
Totale:	0.14 m <sup>2</sup>
VEGETALE TRINCEA	
VT1	1.71 m <sup>2</sup>
VT2	2.12 m <sup>2</sup>
Totale:	3.83 m <sup>2</sup>
COMPATTAZIONE	
co1	10.52 m
GEOSTUOIA	
ge1	7.08 m
ge2	5.72 m
Totale:	12.80 m



PARZIALI TERRENO	13.18	9.95	8.95	16.54	21.38							
QUOTE TERRENO	129.59	129.74	129.82	129.83	129.80	129.84						
PROGRESSIVE PROGETTO			-8.19	-2.30	-1.70	-1.00	0.00	4.00	9.50	10.20	10.80	15.56
PARZIALI PROGETTO			5.89	0.60	0.70	1.00	4.00	5.50	0.70	0.60	4.76	
QUOTE PROGETTO			129.82	125.89	125.79	125.89	125.96	126.24	126.63	126.53	126.63	129.80

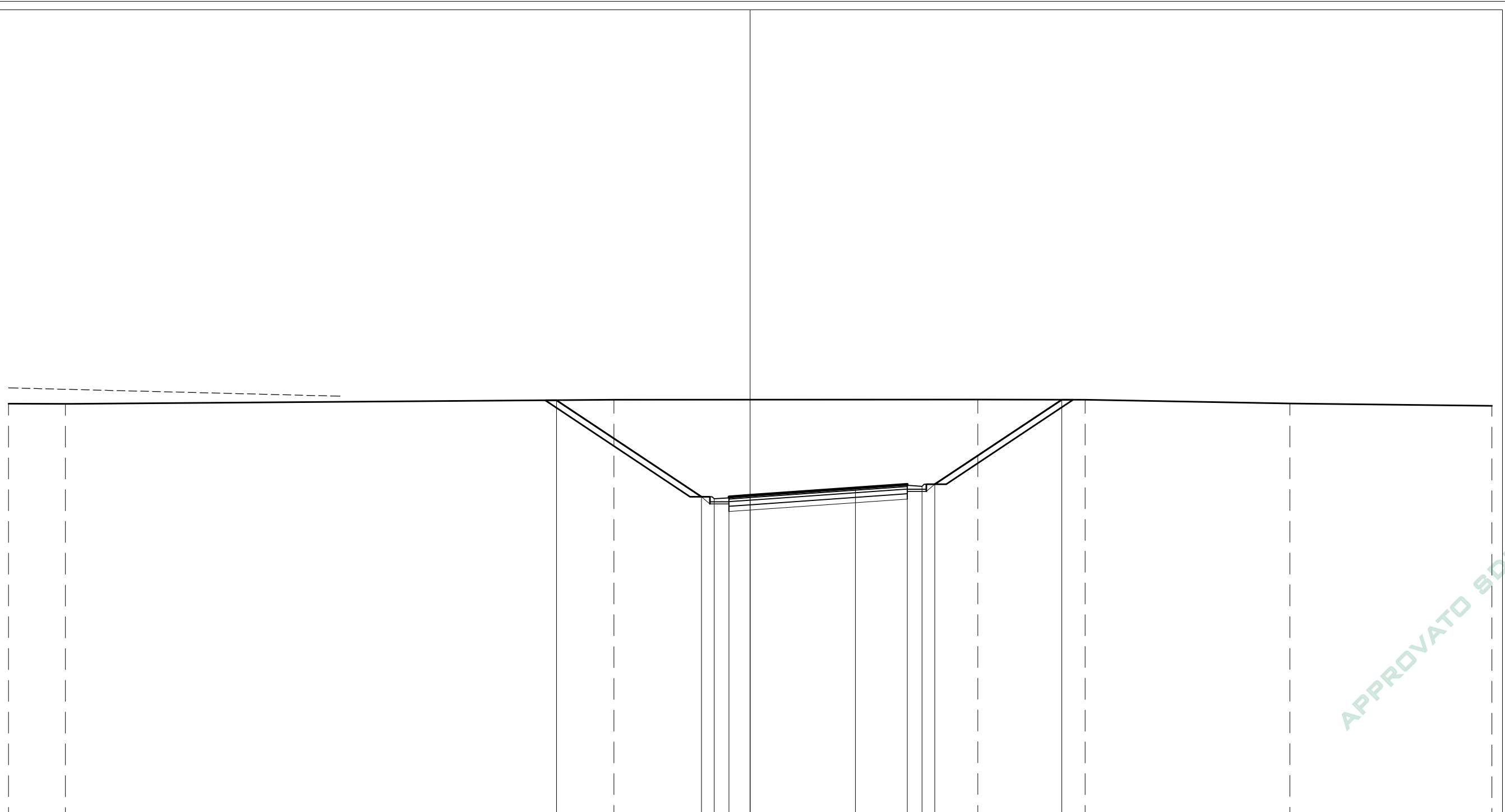
Società di Progetto  
Brebemi SpA

PROFILO BB\_BS

SEZIONE BB\_BS-26

PROGR. 340.00

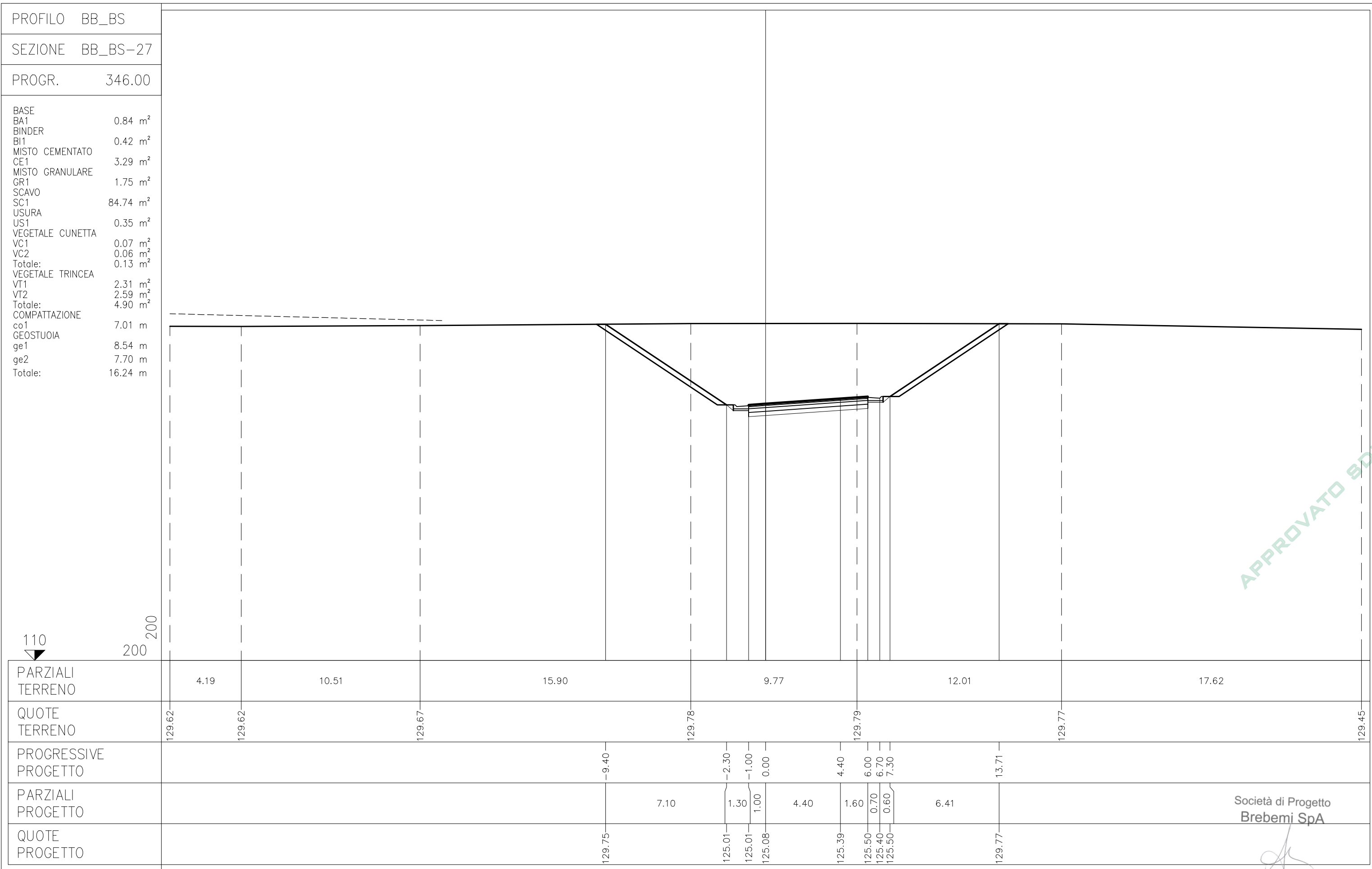
BASE	
BA1	1.01 m <sup>2</sup>
BINDER	
BI1	0.51 m <sup>2</sup>
MISTO CEMENTATO	
CE1	3.95 m <sup>2</sup>
MISTO GRANULARE	
GR1	2.10 m <sup>2</sup>
SCAVO	
SC1	86.08 m <sup>2</sup>
USURA	
US1	0.42 m <sup>2</sup>
VEGETALE CUNETTA	
VC1	0.07 m <sup>2</sup>
VC2	0.07 m <sup>2</sup>
Totale:	0.14 m <sup>2</sup>
VEGETALE TRINCEA	
VT1	2.16 m <sup>2</sup>
VT2	2.46 m <sup>2</sup>
Totale:	4.62 m <sup>2</sup>
COMPATTAZIONE	
co1	8.43 m
GEOSTUOIA	
ge1	8.21 m
ge2	7.20 m
Totale:	15.41 m



APPROVATO SOP

PARZIALI TERRENO	2.69	25.88	17.17	5.07	9.66	9.53						
QUOTE TERRENO	129.61	129.60	129.79	129.80	129.80	129.62	129.51					
PROGRESSIVE PROGETTO			-9.13	-2.30	-1.70	-1.00	0.00	4.96	7.41	8.11	8.71	14.70
PARZIALI PROGETTO			6.83	0.60	0.70	1.00	4.96	2.45	0.70	0.60	5.99	
QUOTE PROGETTO			129.77	125.22	125.12	125.22	125.29	125.63	125.80	125.70	125.80	129.80

Società di Progetto  
Brebemi SpA



APPROVATO SOP

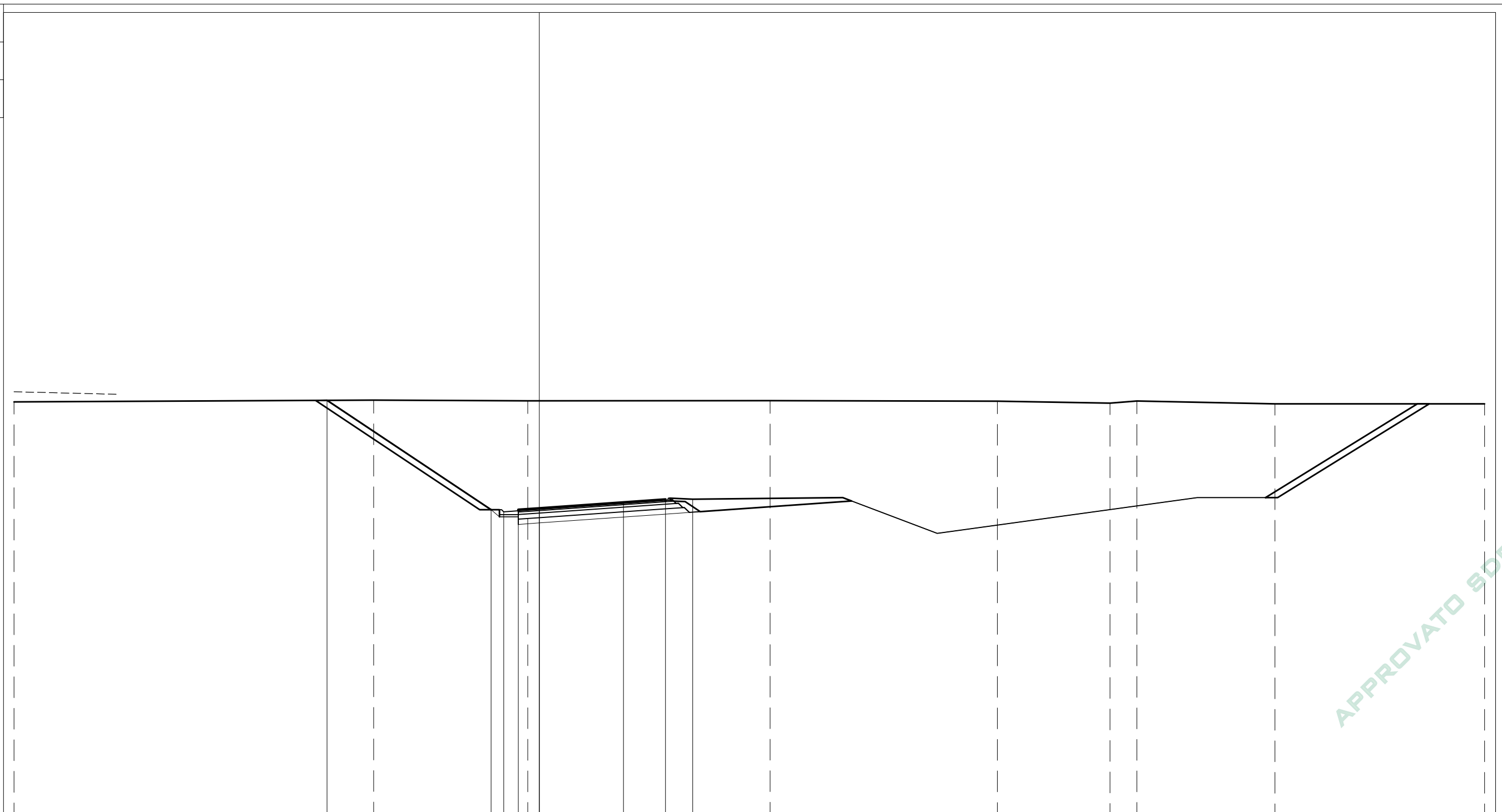
Società di Progetto  
Brebemi SpA

PROFILO BB\_BS

SEZIONE BB\_BS-28

PROGR. 360.00

BASE	
BA1	0.89 m <sup>2</sup>
BINDER	
BI1	0.45 m <sup>2</sup>
MISTO GRANULARE	
GR1	2.00 m <sup>2</sup>
RILEVATO ARGINELLI	
RA1	0.26 m <sup>2</sup>
SCAVO	
SC1	237.47 m <sup>2</sup>
USURA	
US1	0.35 m <sup>2</sup>
VEGETALE CUNETTA	
VC1	0.07 m <sup>2</sup>
VEGETALE SCARPATE	
VE1	3.08 m <sup>2</sup>
VEGETALE TRINCEA	
VT1	2.54 m <sup>2</sup>
VT2	2.78 m <sup>2</sup>
Totale:	5.32 m <sup>2</sup>
COMPATTAZIONE	
co1	8.66 m
GEOSTUOIA	
ge1	9.38 m
IDROSEMINA	
id1	8.23 m



APPROVATO SOP

PARZIALI TERRENO	17.11	7.34	11.53	10.81	5.36	1.28	6.57	9.97	
QUOTE TERRENO	129.67	129.75	129.72	129.73	129.70	129.61	129.70	129.57	129.57
PROGRESSIVE PROGETTO		-10.11	-2.30	4.00	6.00	7.30			
PARZIALI PROGETTO		7.81	0.60	4.00	2.00	1.30			
QUOTE PROGETTO	129.74	124.54	124.44	124.54	124.61	124.89	125.03	125.04	

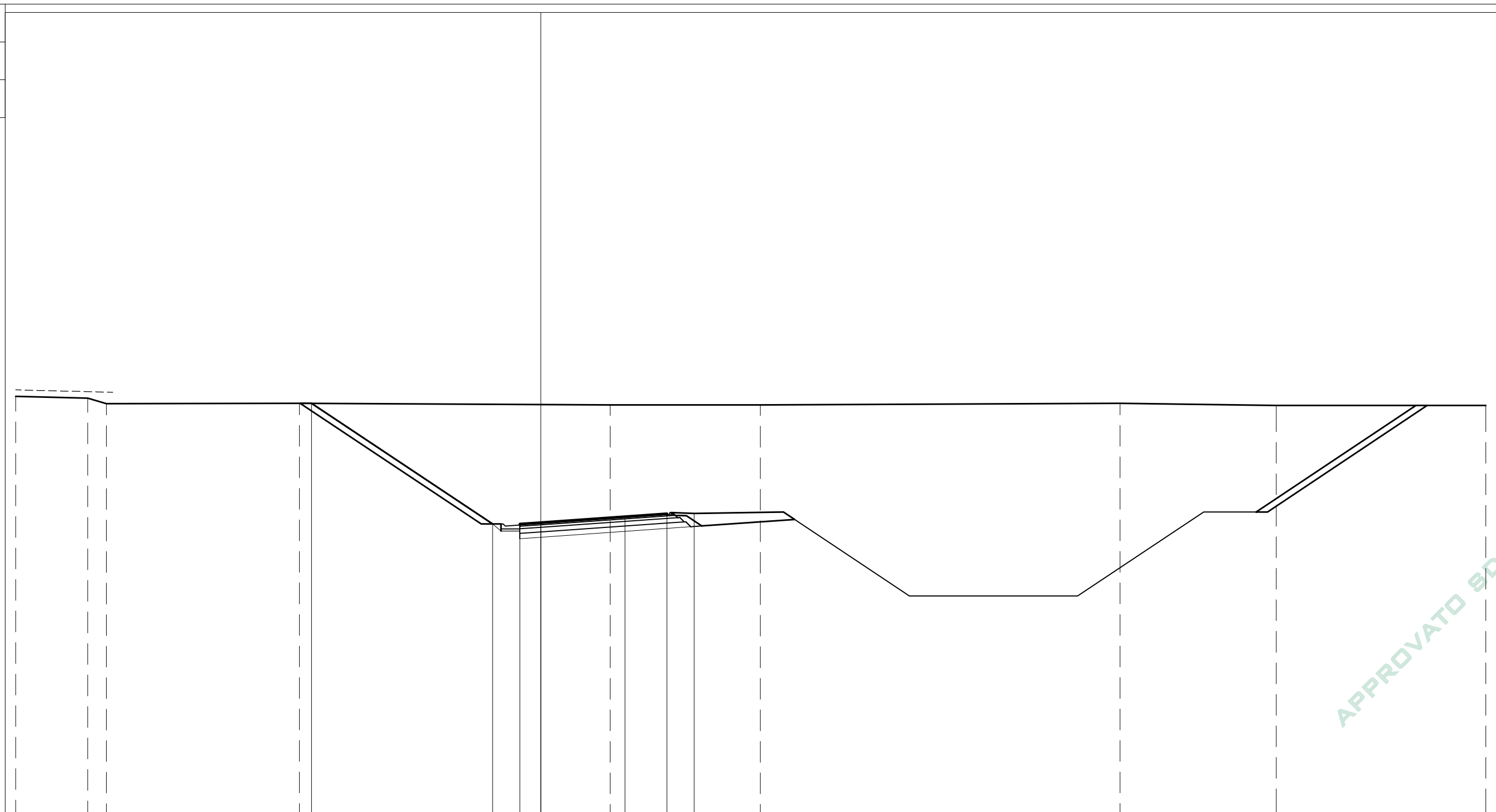
Società di Progetto  
Brebemi SpA

PROFILO BB\_BS

SEZIONE BB\_BS-29

PROGR. 380.00

BASE	
BA1	0.90 m <sup>2</sup>
BINDER	
BI1	0.44 m <sup>2</sup>
MISTO GRANULARE	
GR1	2.00 m <sup>2</sup>
RILEVATO ARGINELLI	
RA1	0.25 m <sup>2</sup>
SCAVO	
SC1	303.21 m <sup>2</sup>
USURA	
US1	0.35 m <sup>2</sup>
VEGETALE CUNETTA	
VC1	0.06 m <sup>2</sup>
VEGETALE SCARPATE	
VE1	2.42 m <sup>2</sup>
VEGETALE TRINCEA	
VT1	2.73 m <sup>2</sup>
VT2	3.14 m <sup>2</sup>
Totale:	5.87 m <sup>2</sup>
COMPATTAZIONE	
co1	8.66 m
GEOSTUOIA	
ge1	10.35 m
IDROSEMINA	
id1	5.34 m



PARZIALI TERRENO	3.43	0.89	9.19	14.79	7.15	17.11	7.44	9.97	
QUOTE TERRENO	129.93	129.84	129.59	129.60	129.52	129.52	129.60	129.49	129.49
PROGRESSIVE PROGETTO			-10.91	-2.30	-1.00	0.00	4.00	6.00	7.30
PARZIALI PROGETTO			8.61	1.30	1.00	4.00	2.00	1.30	
QUOTE PROGETTO			129.60	123.86	123.86	123.93	124.21	124.35	124.36

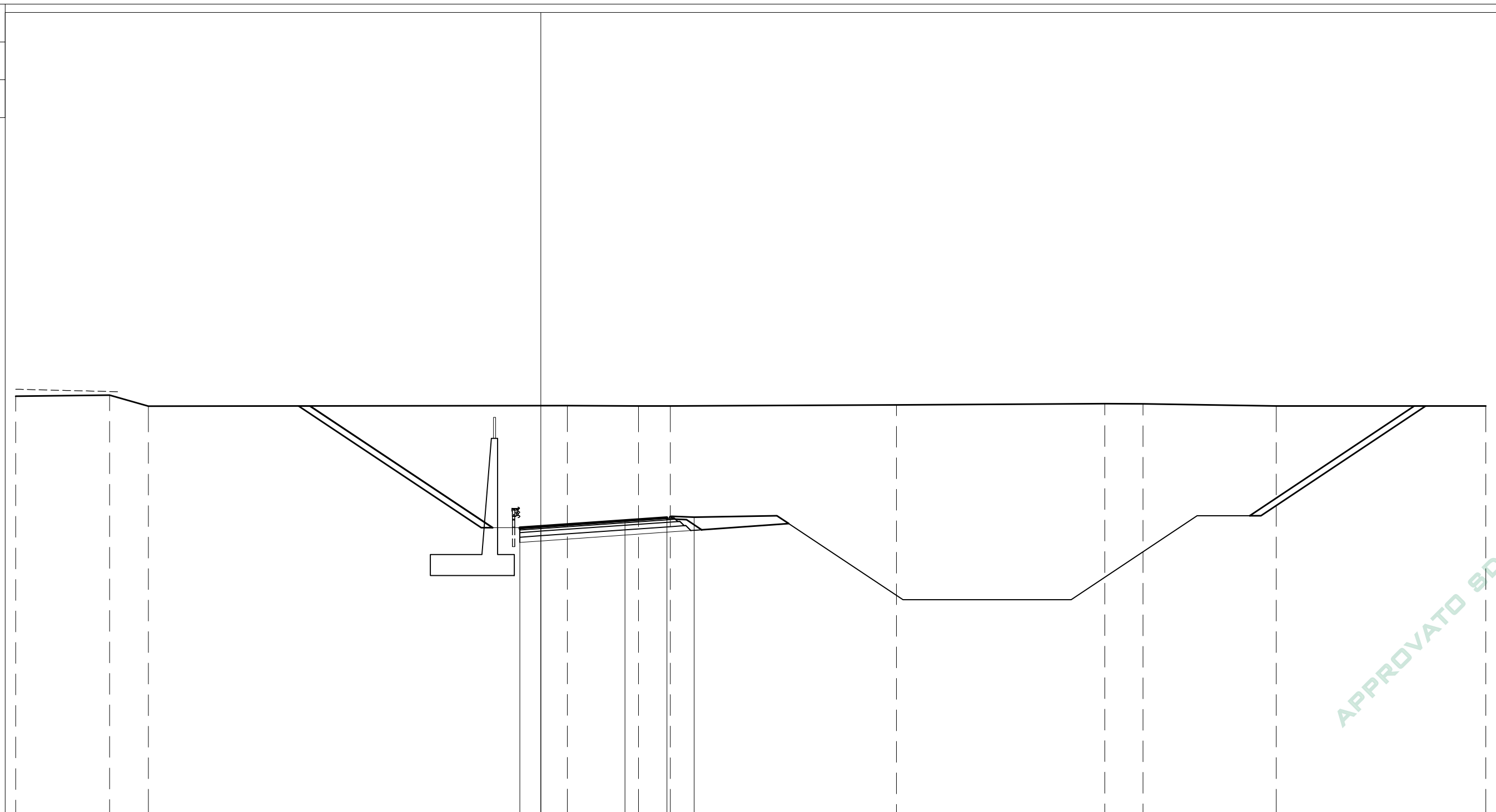
Società di Progetto  
Brebemi SpA

PROFILO BB\_BS

SEZIONE BB\_BS-30

PROGR. 385.31

BASE	
BA1	0.88 m <sup>2</sup>
BINDER	
BI1	0.44 m <sup>2</sup>
MISTO GRANULARE	
GR1	2.00 m <sup>2</sup>
RILEVATO ARGINELLI	
RA1	0.27 m <sup>2</sup>
SCAVO	
SC1	308.62 m <sup>2</sup>
USURA	
US1	0.36 m <sup>2</sup>
VEGETALE SCARPATE	
VE1	2.29 m <sup>2</sup>
VEGETALE TRINCEA	
VT1	2.84 m <sup>2</sup>
VT2	3.12 m <sup>2</sup>
Totale:	5.96 m <sup>2</sup>
COMPATTAZIONE	
co1	8.66 m
GEOSTUOIA	
ge1	10.45 m
IDROSEMINA	
id1	5.03 m



APPROVATO SDP

PARZIALI TERRENO	4.47	1.85	19.94	3.39	1.51	10.76	9.92	1.82	6.34	9.97	
QUOTE TERRENO	129.94	129.99	129.46	129.49	129.47	129.47	129.52	129.58	129.57	129.47	129.47
PROGRESSIVE PROGETTO				-1.00	0.00	4.00	6.00	7.30			
PARZIALI PROGETTO				1.00	4.00	2.00	1.30				
QUOTE PROGETTO				123.68	123.75	124.03	124.17	124.18			

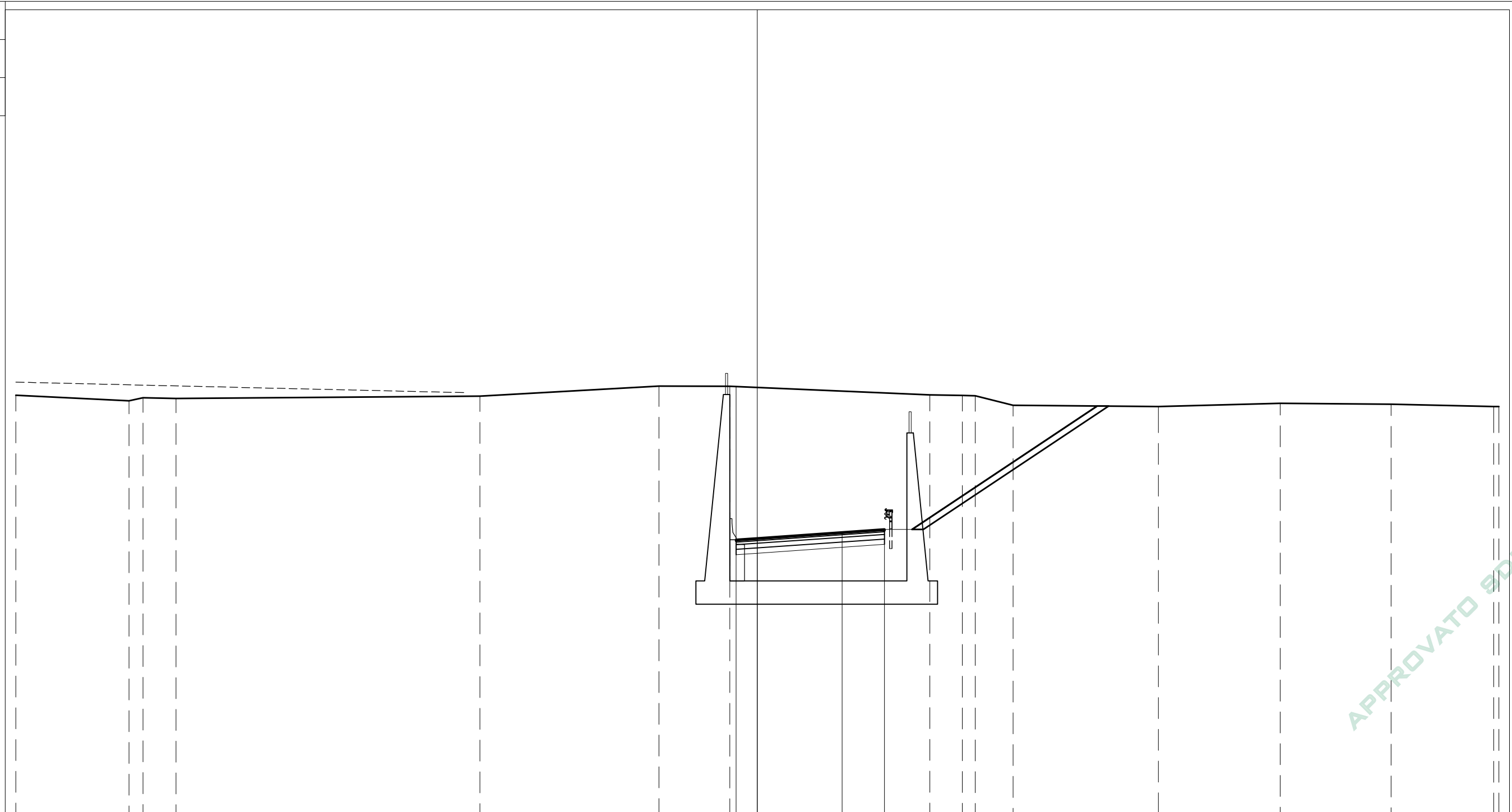
Società di Progetto  
Brebemi SpA

PROFILO BB\_BS

SEZIONE BB\_BS-31

PROGR. 402.67

BASE	
BA1	0.83 m <sup>2</sup>
BINDER	
BI1	0.42 m <sup>2</sup>
MISTO CEMENTATO	
CE1	3.29 m <sup>2</sup>
MISTO GRANULARE	
GR1	1.75 m <sup>2</sup>
SCAVO	
SC1	91.79 m <sup>2</sup>
USURA	
US1	0.36 m <sup>2</sup>
VEGETALE TRINCEA	
VT1	3.16 m <sup>2</sup>
COMPATTAZIONE	
co1	7.01 m
GEOSTUOIA	
ge1	10.51 m



APPROVATO SGP

PARZIALI TERRENO	5.35	0.65	1.56	14.34	8.45	3.35	9.45	1.53	0.60	1.79	6.85	5.76	5.23	4.85	0.24
QUOTE TERRENO	130.01	129.74	129.89	129.86	129.96	130.44	130.43	130.02	130.00	129.98	129.53	129.47	129.63	129.58	129.47
PROGRESSIVE PROGETTO							-1.00	0.00	4.00	6.00					
PARZIALI PROGETTO							1.00	4.00	2.00						
QUOTE PROGETTO							123.18	123.25	123.53	123.67					

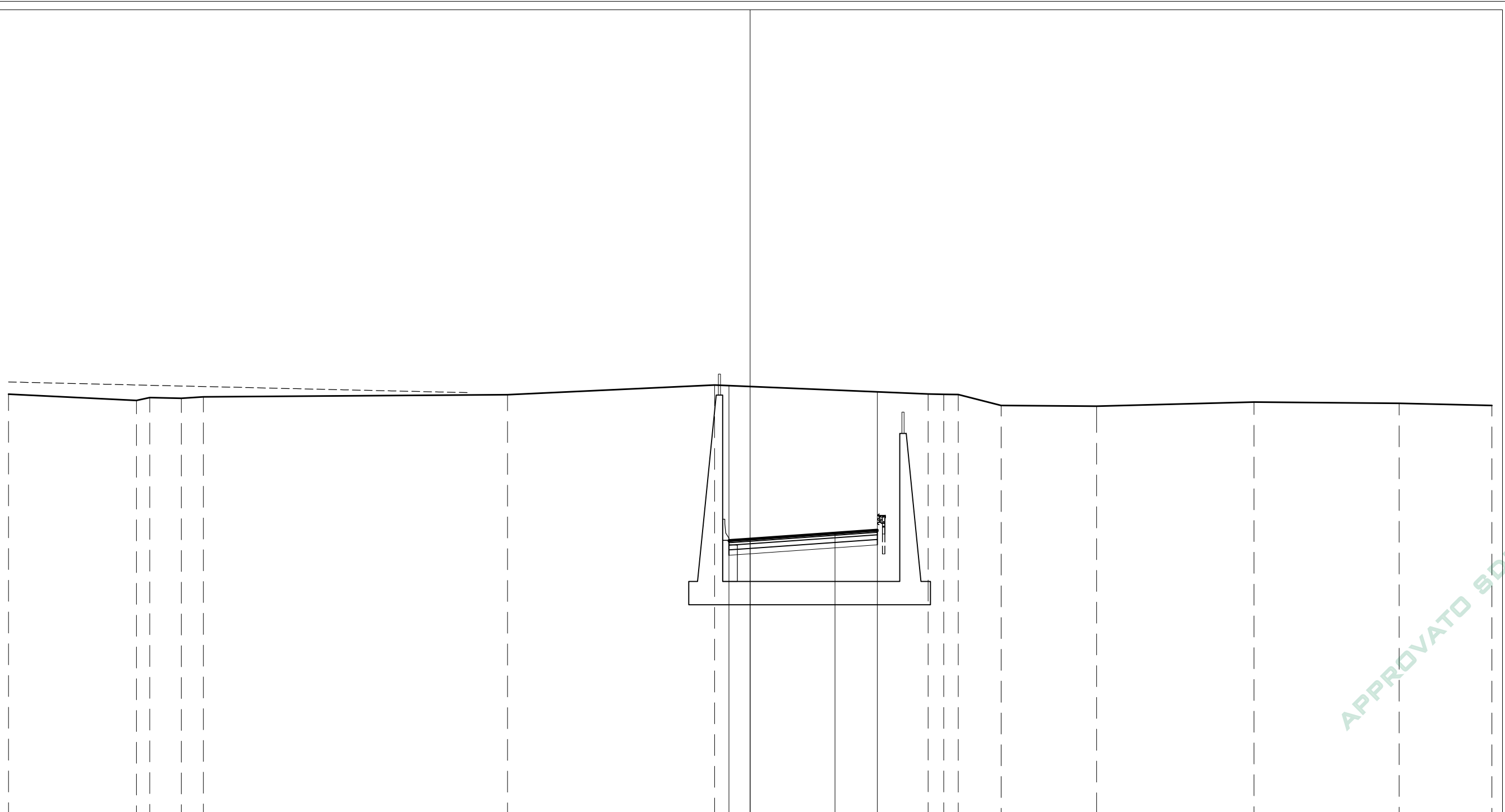
Società di Progetto  
Brebemi SpA

PROFILO BB\_BS

SEZIONE BB\_BS-32

PROGR. 403.75

BASE	
BA1	0.84 m <sup>2</sup>
BINDER	
BI1	0.41 m <sup>2</sup>
MISTO CEMENTATO	
CE1	3.29 m <sup>2</sup>
MISTO GRANULARE	
GR1	1.75 m <sup>2</sup>
SCAVO	
SC1	53.30 m <sup>2</sup>
USURA	
US1	0.36 m <sup>2</sup>



APPROVATO SOP

PARZIALI TERRENO	6.04	0.63	1.49	1.04	14.35		9.77		10.08	0.73	0.69	2.02	4.51	7.42	6.85	4.38	
QUOTE TERRENO	130.05	129.76	129.89	129.86	129.93	130.03		130.49		130.06	130.05	130.04	129.52	129.49	129.69	129.62	129.53
PROGRESSIVE PROGETTO								-1.00	0.00	4.00	6.00						
PARZIALI PROGETTO								1.00	4.00	2.00							
QUOTE PROGETTO								123.15	123.22	123.50	123.64						

Società di Progetto  
Brebemi SpA

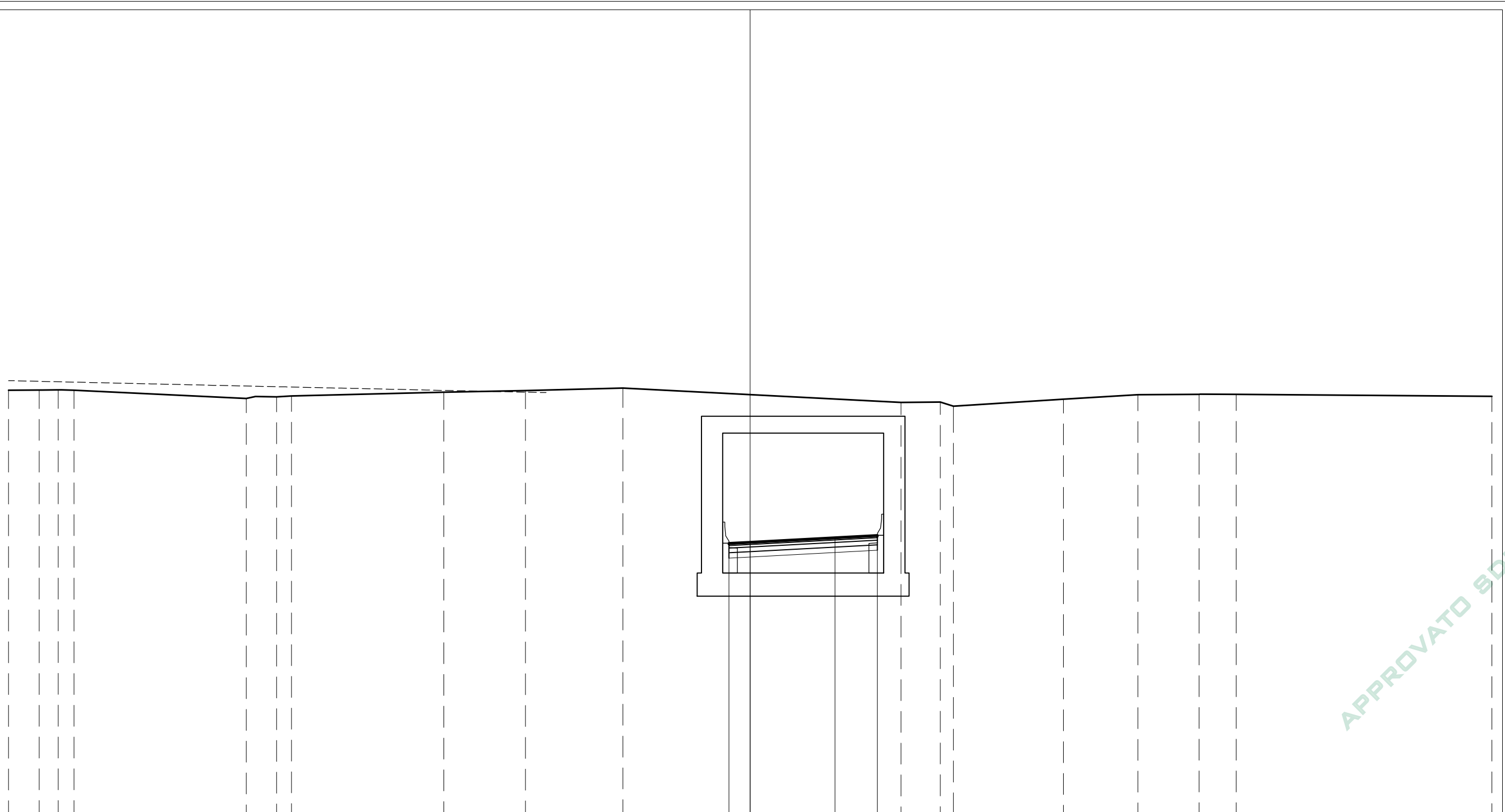


PROFILO BB\_BS

SEZIONE BB\_BS-33

PROGR. 411.30

BASE 0.84 m<sup>2</sup>  
 BA1  
 BINDER 0.42 m<sup>2</sup>  
 BI1  
 MISTO GRANULARE 1.75 m<sup>2</sup>  
 GR1  
 USURA 0.34 m<sup>2</sup>  
 US1



110  
 200  
 200

PARZIALI TERRENO	1.45	0.90	0.74	8.14	1.43	0.69	7.19	3.85	4.60	13.13	1.86	0.61	5.19	3.51	2.89	1.75	12.07	
QUOTE TERRENO	130.24	130.25	130.26	130.25	129.85	129.93	129.97	130.15	130.22	130.34	129.67	129.68	129.49	129.82	130.03	130.04	130.05	129.96
PROGRESSIVE PROGETTO										-1.00	0.00	4.00	6.00					
PARZIALI PROGETTO										1.00	4.00	2.00						
QUOTE PROGETTO										123.02	123.07	123.28	123.39					

APPROVATO SDP

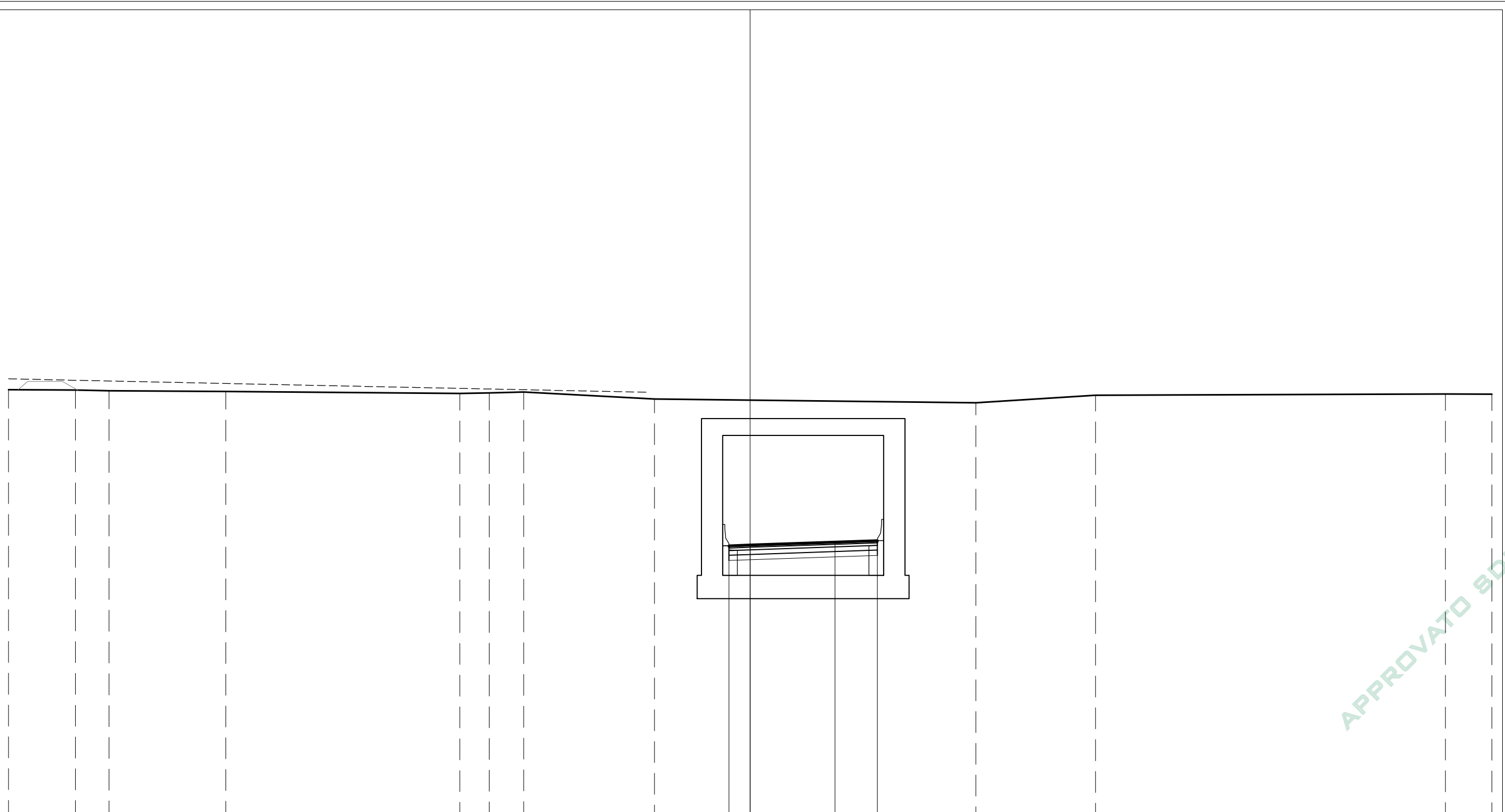
Società di Progetto  
 Brebemi SpA

PROFILO BB\_BS

SEZIONE BB\_BS-34

PROGR. 420.00

BASE 0.84 m<sup>2</sup>  
BA1  
BINDER 0.42 m<sup>2</sup>  
BI1  
MISTO GRANULARE 1.75 m<sup>2</sup>  
GR1  
USURA 0.35 m<sup>2</sup>  
US1



PARZIALI TERRENO	3.16	1.59	5.51	11.04	1.39	1.62	6.17	15.17	5.64	16.52	2.19	
QUOTE TERRENO	130.27	130.25	130.22	130.18	130.09	130.11	130.15	129.83	129.65	130.00	130.07	130.05
PROGRESSIVE PROGETTO								-1.00	0.00	4.00	6.00	
PARZIALI PROGETTO								1.00	4.00	2.00		
QUOTE PROGETTO								122.90	122.94	123.08	123.15	

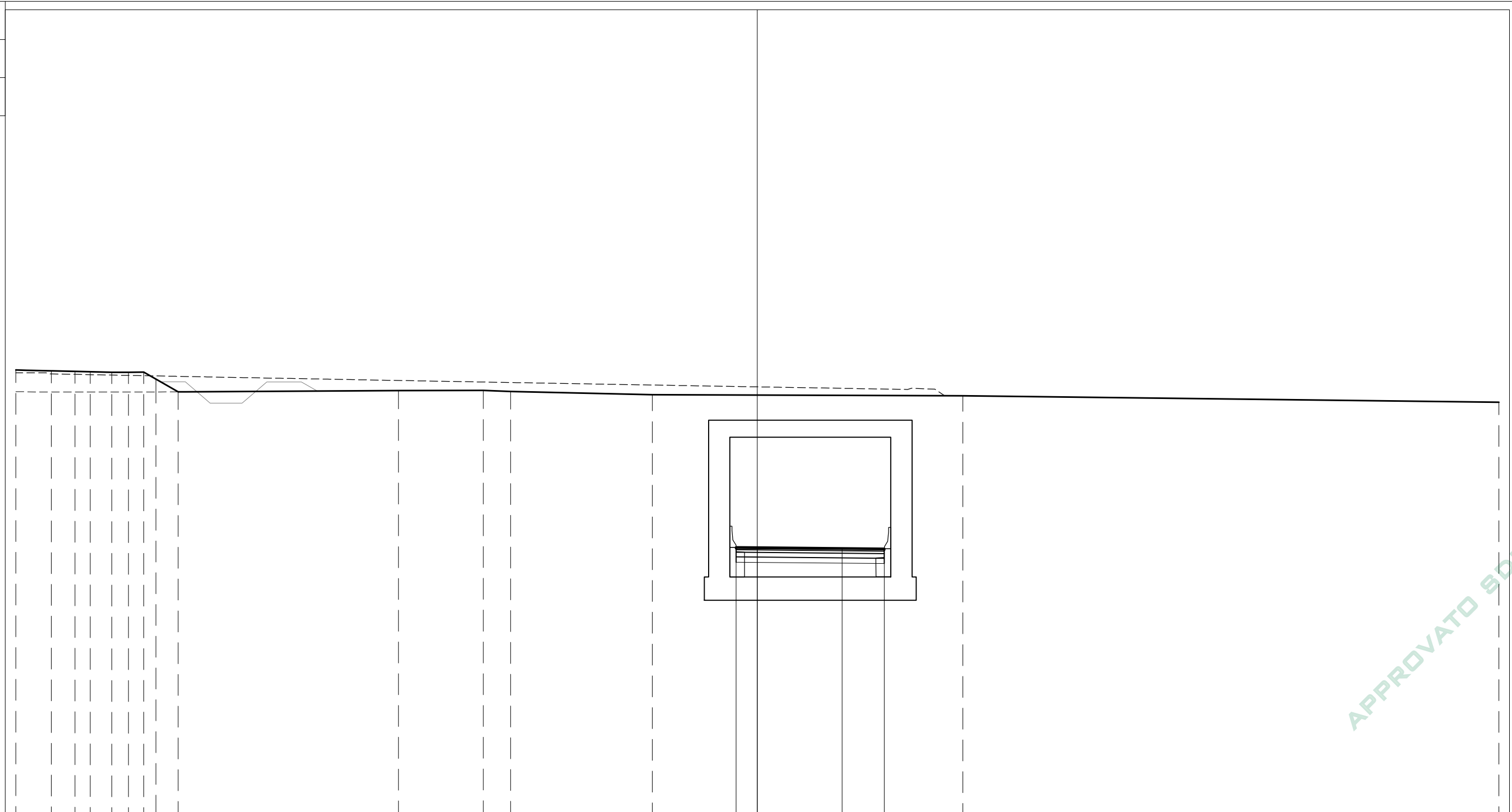
Società di Progetto  
Brebemi SpA

PROFILO BB\_BS

SEZIONE BB\_BS-35

PROGR. 440.00

BASE 0.84 m<sup>2</sup>  
 BA1  
 BINDER 0.42 m<sup>2</sup>  
 BI1  
 MISTO GRANULARE 1.75 m<sup>2</sup>  
 GR1  
 USURA 0.35 m<sup>2</sup>  
 US1



APPROVATO SOP

PARZIALI TERRENO	1.68	1.11	0.73	1.01	0.79	0.72	0.58	1.05	10.39	4.01	1.29	6.68	14.66	25.30		
QUOTE TERRENO	131.20	131.15	131.13	131.11	131.09	131.09	131.10	130.76	130.16	130.22	130.23	130.18	130.03	129.98	129.67	
PROGRESSIVE PROGETTO													-1.00	0.00	4.00	5.99
PARZIALI PROGETTO													1.00	4.00	1.99	
QUOTE PROGETTO													122.82	122.82	122.78	122.76

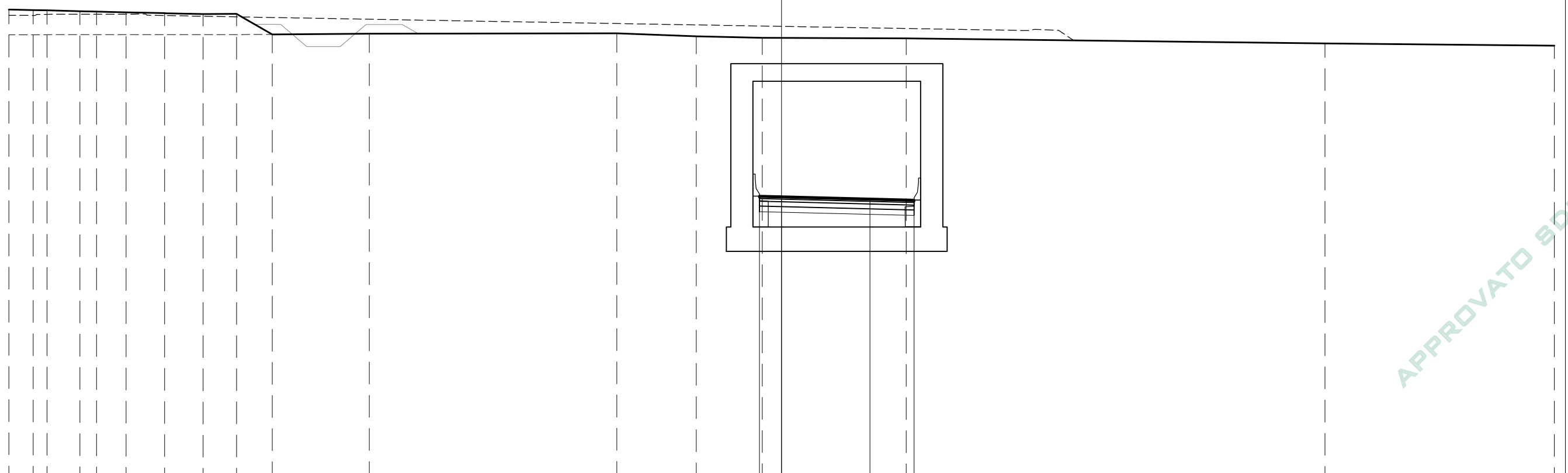
Società di Progetto  
 Brebemi SpA

PROFILO BB\_BS

SEZIONE BB\_BS-36

PROGR. 447.23

BASE	
BA1	0.85 m <sup>2</sup>
BINDER	
BI1	0.42 m <sup>2</sup>
MISTO GRANULARE	
GR1	1.75 m <sup>2</sup>
USURA	
US1	0.35 m <sup>2</sup>



APPROVATO SOP

PARZIALI TERRENO	1.11	0.62	1.49	0.76	1.33	1.74	1.75	1.52	1.62	4.38	11.22	3.60	2.98	6.52	18.97	10.39	
QUOTE TERRENO	131.30	131.28	131.26	131.23	131.21	131.18	131.14	131.09	131.10	130.18	130.21	130.22	130.09	130.02	130.00	129.77	129.66
PROGRESSIVE PROGETTO														-1.00	0.00	4.00	6.00
PARZIALI PROGETTO														1.00	4.00	2.00	
QUOTE PROGETTO														122.86	122.83	122.73	122.68

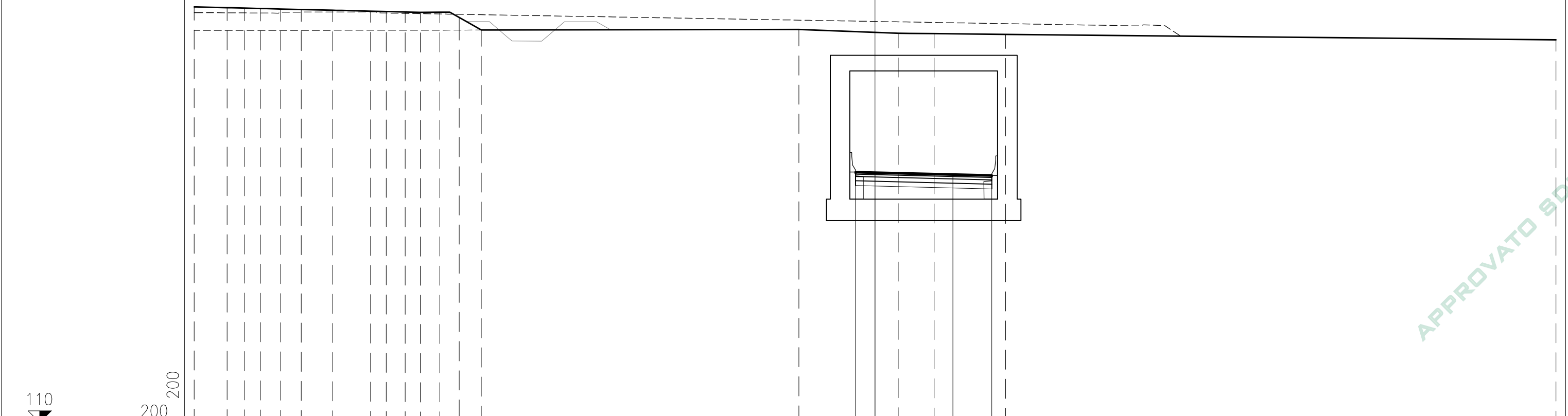
Società di Progetto  
Brebemi SpA

PROFILO BB\_BS

SEZIONE BB\_BS-37

PROGR. 451.89

BASE 0.84 m<sup>2</sup>  
 BA1  
 BINDER 0.42 m<sup>2</sup>  
 BI1  
 MISTO GRANULARE 1.75 m<sup>2</sup>  
 GR1  
 USURA 0.35 m<sup>2</sup>  
 US1



PARZIALI TERRENO	1.69	0.91	0.80	1.05	1.06	1.61	1.95	0.81	0.97	0.78	1.00	1.00	1.13	16.33	5.10	1.84	3.68	28.29	
QUOTE TERRENO	131.38	131.34	131.31	131.30	131.27	131.25	131.21	131.16	131.14	131.12	131.10	131.11	130.83	130.19	130.22	130.02	130.01	129.96	129.69
PROGRESSIVE PROGETTO															-1.00	0.00	4.00	6.00	
PARZIALI PROGETTO															1.00	4.00	2.00		
QUOTE PROGETTO															122.89	122.86	122.76	122.71	

APPROVATO SOP

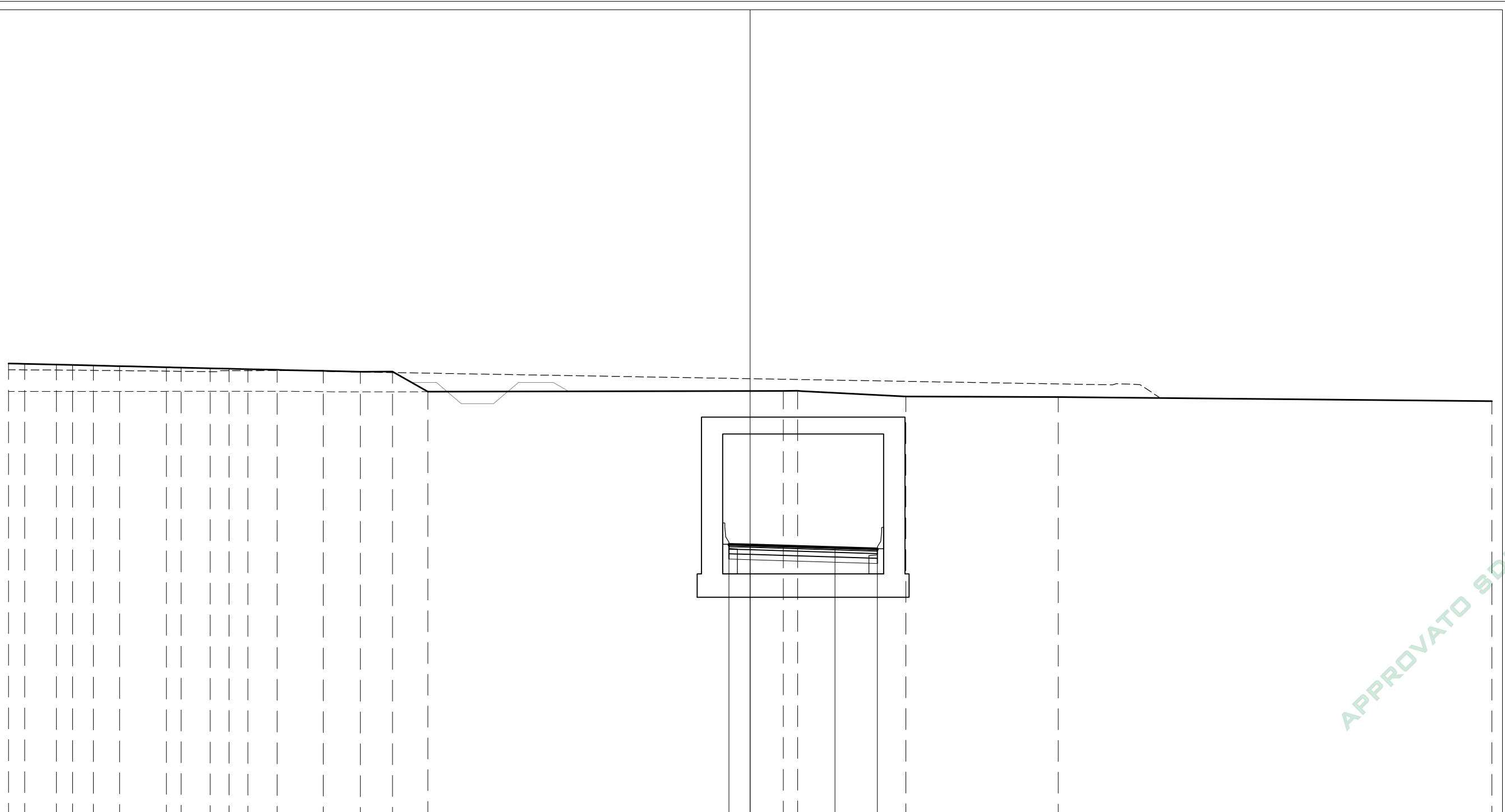
Società di Progetto  
 Brebemi SpA

PROFILO BB\_BS

SEZIONE BB\_BS-38

PROGR. 460.00

BASE 0.85 m<sup>2</sup>  
 BA1  
 BINDER 0.42 m<sup>2</sup>  
 BI1  
 MISTO GRANULARE 1.75 m<sup>2</sup>  
 GR1  
 USURA 0.35 m<sup>2</sup>  
 US1



110  
 200  
 200

PARZIALI TERRENO	0.77	1.50	0.76	0.98	1.23	2.22	0.69	1.37	0.89	0.89	1.37	2.18	1.75	1.52	1.67	16.78	0.67	5.11	7.18	20.47	
QUOTE TERRENO	131.50	131.49	131.45	131.43	131.41	131.38	131.33	131.31	131.28	131.26	131.24	131.20	131.15	131.11	131.12	130.17	130.21	130.21	129.94	129.92	129.72
PROGRESSIVE PROGETTO																	-1.00	0.00	4.00	6.00	
PARZIALI PROGETTO																	1.00	4.00	2.00		
QUOTE PROGETTO																	122.97	122.94	122.82	122.76	

APPROVATO SOP

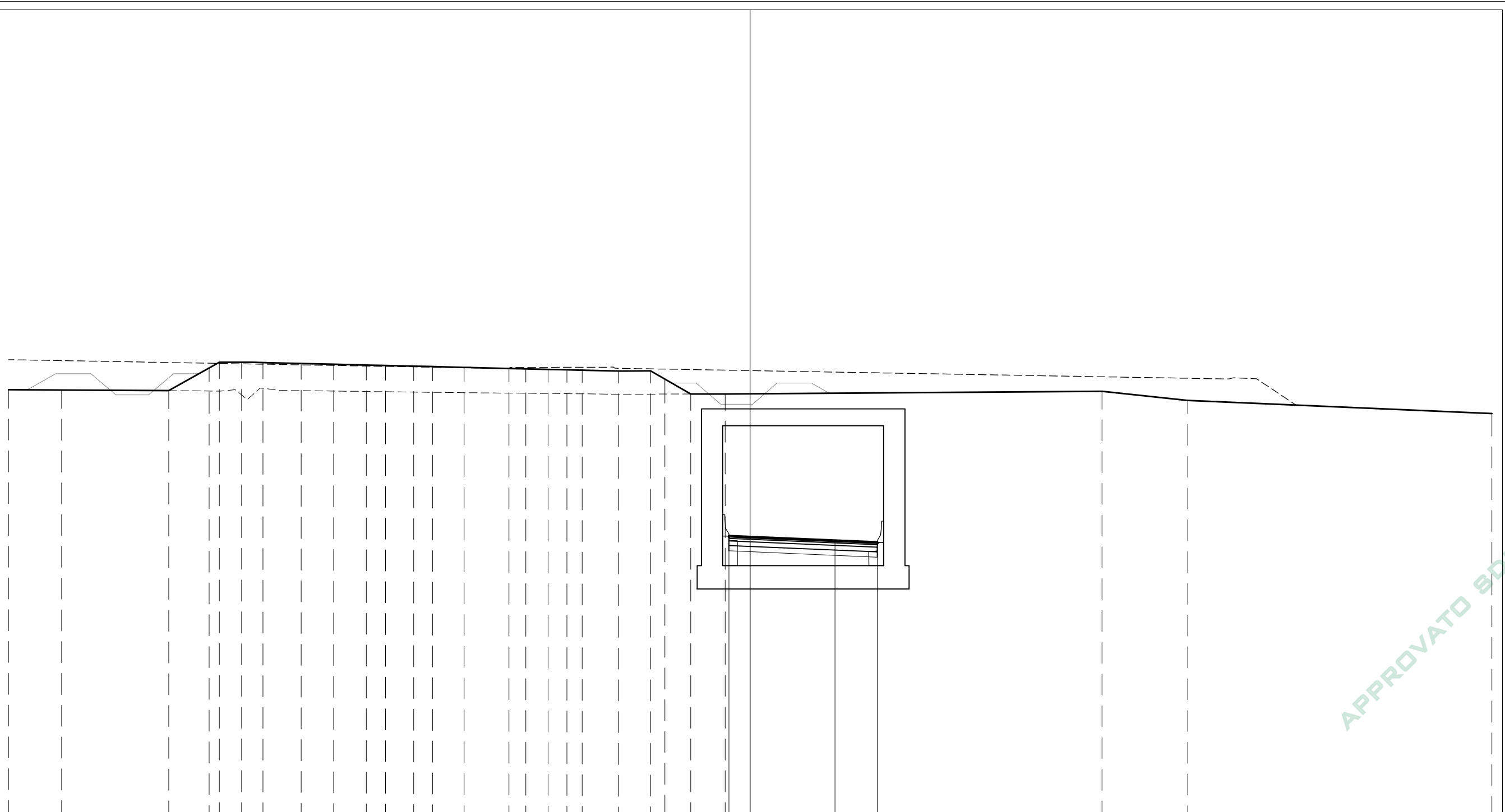
Società di Progetto  
 Brebemi SpA

PROFILO BB\_BS

SEZIONE BB\_BS-39

PROGR. 480.00

BASE 0.84 m<sup>2</sup>  
 BA1  
 BINDER 0.42 m<sup>2</sup>  
 BI1  
 MISTO GRANULARE 1.75 m<sup>2</sup>  
 GR1  
 USURA 0.35 m<sup>2</sup>  
 US1



APPROVATO SDP

PARZIALI TERRENO	2.51	5.05	1.91	0.49	1.04	1.01	1.80	1.53	1.55	0.91	1.33	0.88	1.49	2.12	0.80	1.04	0.89	0.72	1.73	1.50	0.67	1.22	1.63	17.78	4.04	14.36		
QUOTE TERRENO	130.27	130.25	130.22	131.29	131.57	131.56	131.55	131.50	131.47	131.43	131.41	131.38	131.36	131.32	131.27	131.25	131.23	131.21	131.19	131.15	131.16	130.77	130.06	130.07	130.19	129.76	129.14	
PROGRESSIVE PROGETTO																								-1.00	0.00	4.00	6.00	
PARZIALI PROGETTO																									1.00	4.00	2.00	
QUOTE PROGETTO																									123.36	123.32	123.15	123.06

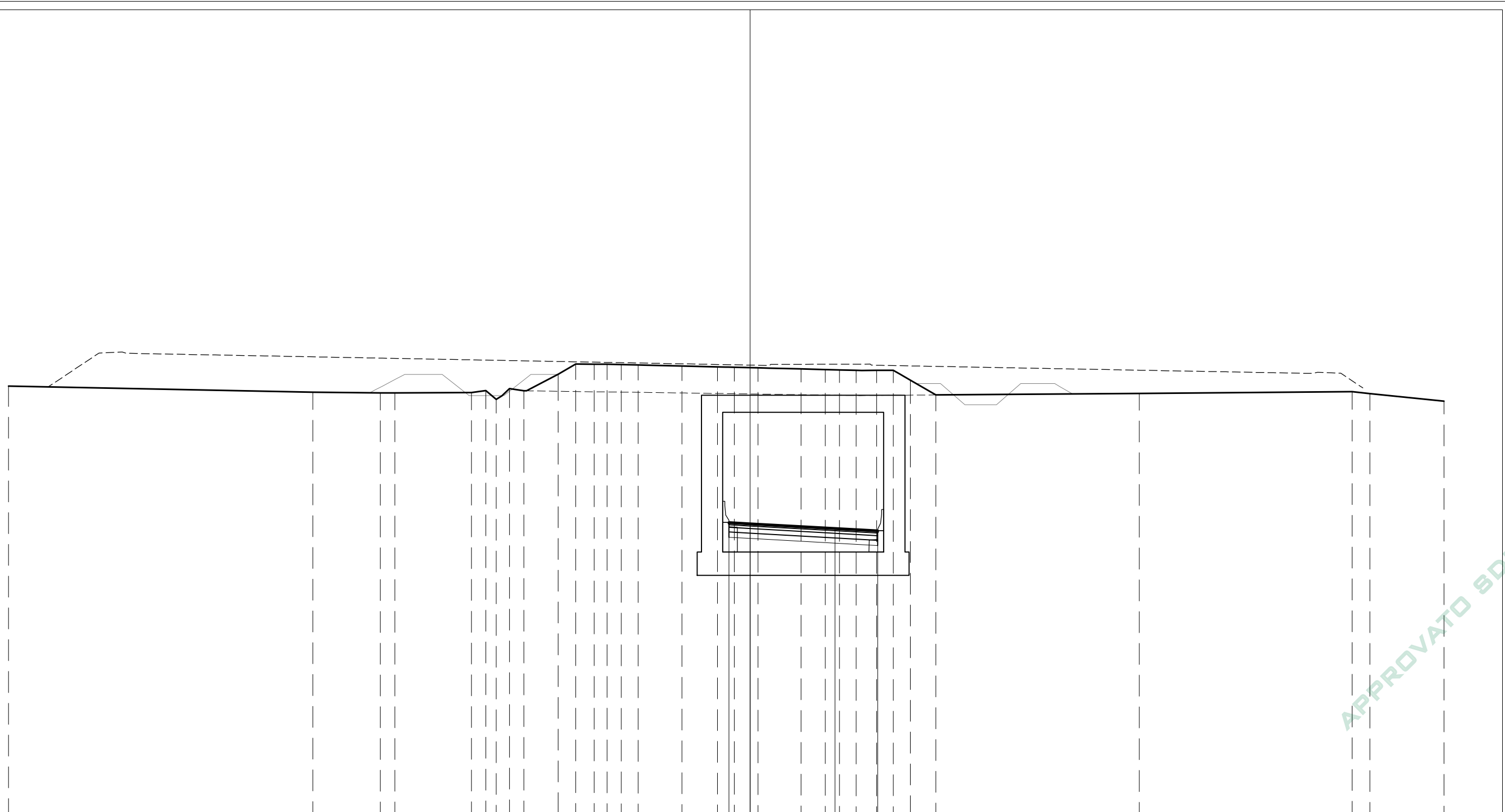
Società di Progetto  
 Brebemi SpA

PROFILO BB\_BS

SEZIONE BB\_BS-40

PROGR. 500.00

BASE 0.84 m<sup>2</sup>  
 BA1  
 BINDER 0.42 m<sup>2</sup>  
 BI1  
 MISTO GRANULARE 1.76 m<sup>2</sup>  
 GR1  
 USURA 0.36 m<sup>2</sup>  
 US1



APPROVATO SDP

110  
 200  
 200

PARZIALI TERRENO	14.36	3.19	0.68	3.62	0.67	0.50	0.62	0.68	1.61	0.84	0.87	0.61	0.66	0.80	2.07	1.67	0.81	1.11	2.03	1.15	0.66	0.79	0.97	0.78	0.81	1.20	9.60	10.05	0.83	3.50	
QUOTE TERRENO	130.44	130.15	130.11	130.11	130.13	130.23	129.81	130.32	130.22	131.00	131.48	131.47	131.47	131.45	131.44	131.38	131.34	131.32	131.30	131.25	131.22	131.20	131.18	131.18	131.19	130.72	130.02	130.09	130.18	130.08	129.72
PROGRESSIVE PROGETTO																	-1.00	0.00			4.00			6.02							
PARZIALI PROGETTO																	1.00		4.00		2.02										
QUOTE PROGETTO																	124.00	123.94			123.72			123.61							

Società di Progetto  
 Brebemi SpA

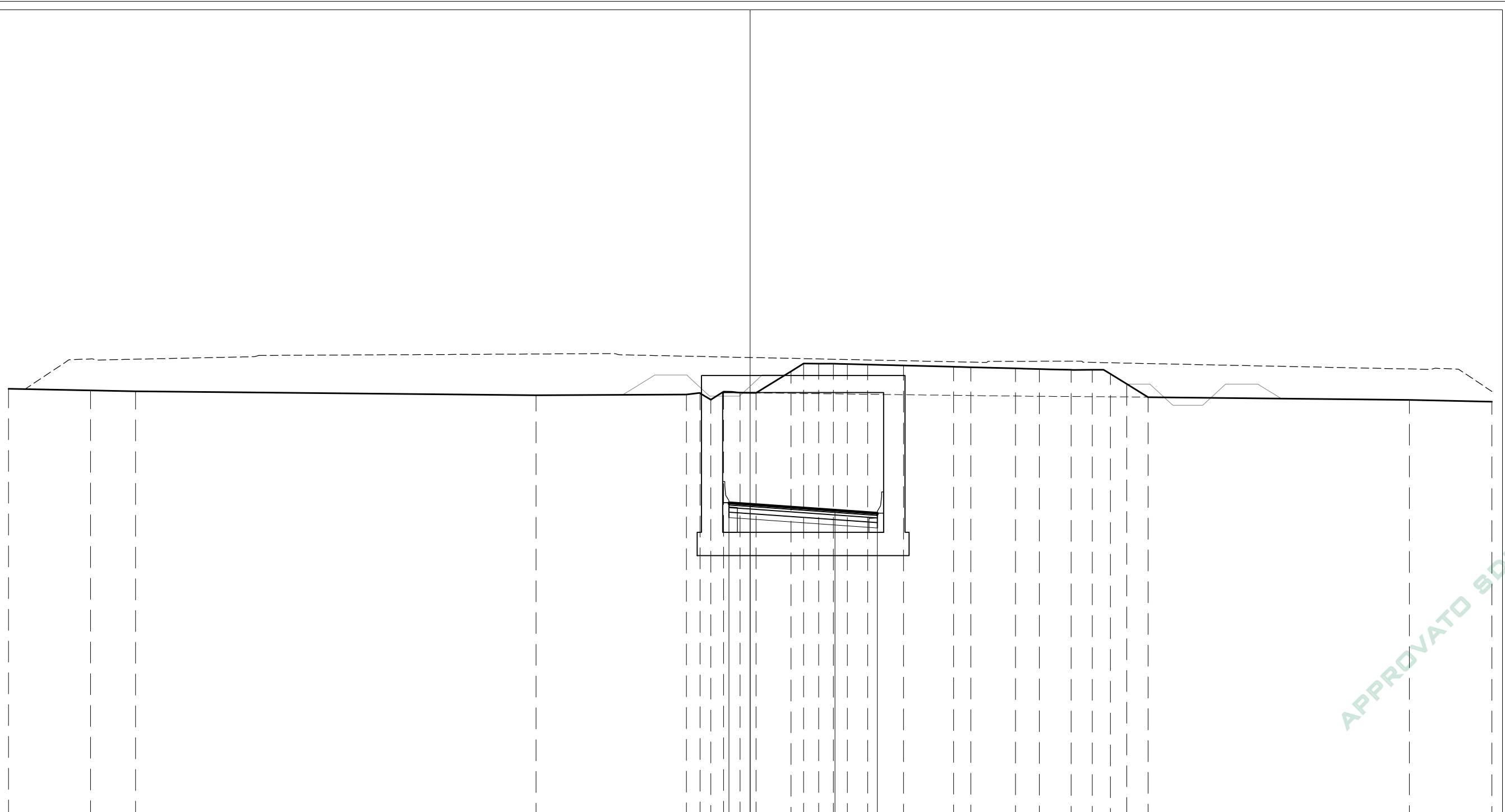


PROFILO BB\_BS

SEZIONE BB\_BS-41

PROGR. 521.90

BASE  
BA1 0.85 m<sup>2</sup>  
BINDER  
BI1 0.42 m<sup>2</sup>  
MISTO GRANULARE  
GR1 1.75 m<sup>2</sup>  
USURA  
US1 0.35 m<sup>2</sup>



APPROVATO SOP

PARZIALI TERRENO	3.87	2.13	18.90	7.09	0.64	0.51	0.60	0.78	0.76	1.65	0.59	0.72	0.69	0.66	0.96	1.69	2.36	0.81	2.11	1.13	1.50	0.99	0.86	0.77	1.00	12.34	3.89	
QUOTE TERRENO	130.31	130.23	130.19	130.00	130.03	130.12	129.80	130.18	130.12	130.11	131.13	131.50	131.50	131.49	131.48	131.45	131.41	131.35	131.33	131.27	131.24	131.20	131.21	131.01	130.53	129.92	129.78	129.70
PROGRESSIVE PROGETTO							-1.00	0.00				4.00			6.00													
PARZIALI PROGETTO							1.00			4.00				2.00														
QUOTE PROGETTO					124.93	124.86						124.58			124.44													

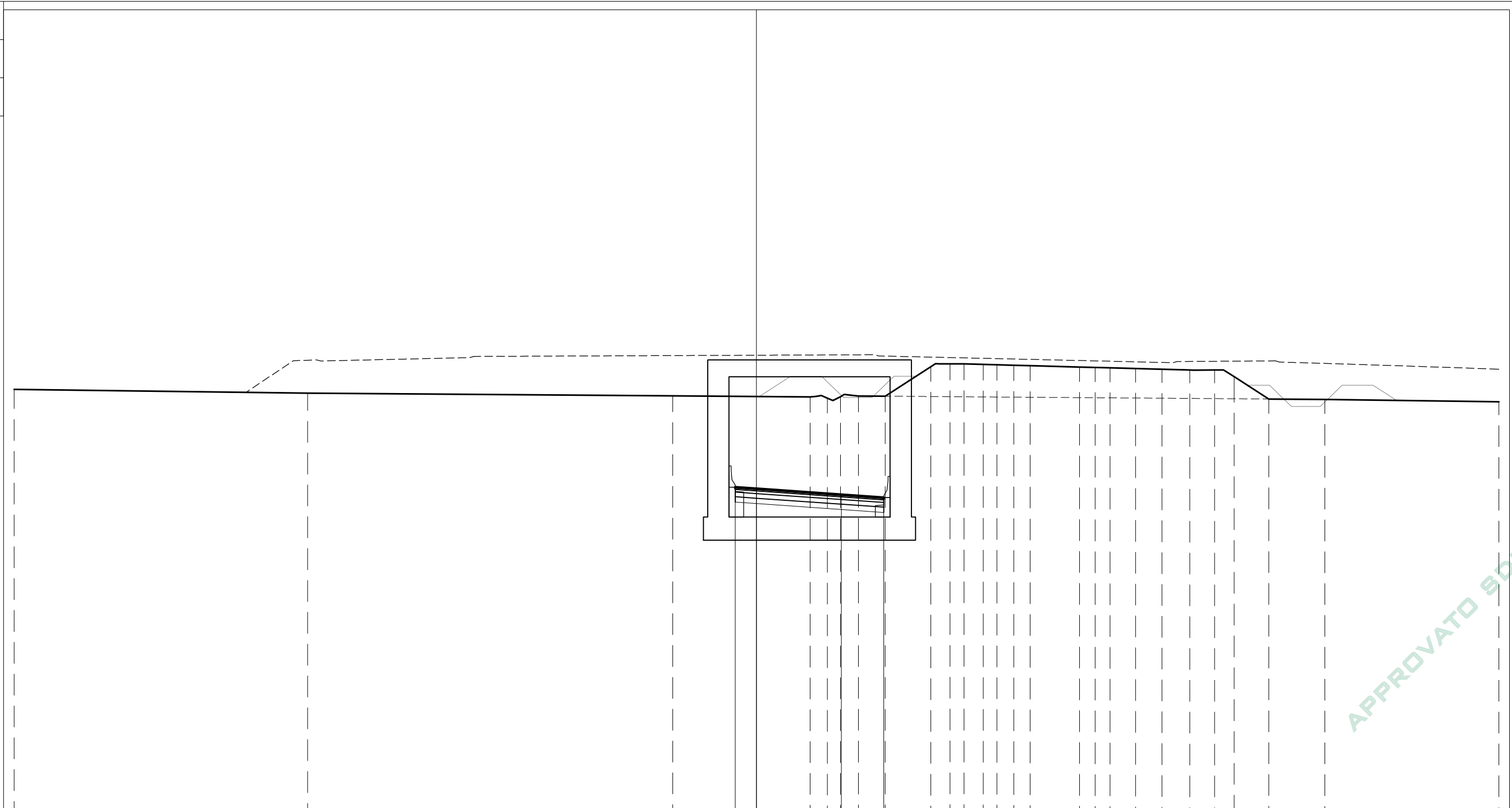
Società di Progetto  
Brebemi SpA

PROFILO BB\_BS

SEZIONE BB\_BS-42

PROGR. 540.00

BASE 0.85 m<sup>2</sup>  
 BA1  
 BINDER 0.42 m<sup>2</sup>  
 BI1  
 MISTO GRANULARE 1.75 m<sup>2</sup>  
 GR1  
 USURA 0.35 m<sup>2</sup>  
 US1



APPROVATO SOP

PARZIALI TERRENO	13.84	17.21	6.48	0.81	0.62	0.84	1.26	2.16	0.90	0.66	0.91	0.65	0.79	0.77	2.33	0.73	0.71	1.20	1.25	1.30	1.18	0.92	1.63	2.64	8.21	
QUOTE TERRENO	130.32	130.14	130.01	129.96	129.90	129.97	130.00	130.00	131.39	131.52	131.52	131.49	131.48	131.45	131.43	131.37	131.35	131.33	131.30	131.27	131.23	131.23	130.92	129.86	129.85	129.74
PROGRESSIVE PROGETTO				-1.00	0.00	4.00	6.00																			
PARZIALI PROGETTO				1.00	4.00	2.00																				
QUOTE PROGETTO				125.71	125.64	125.36	125.22																			

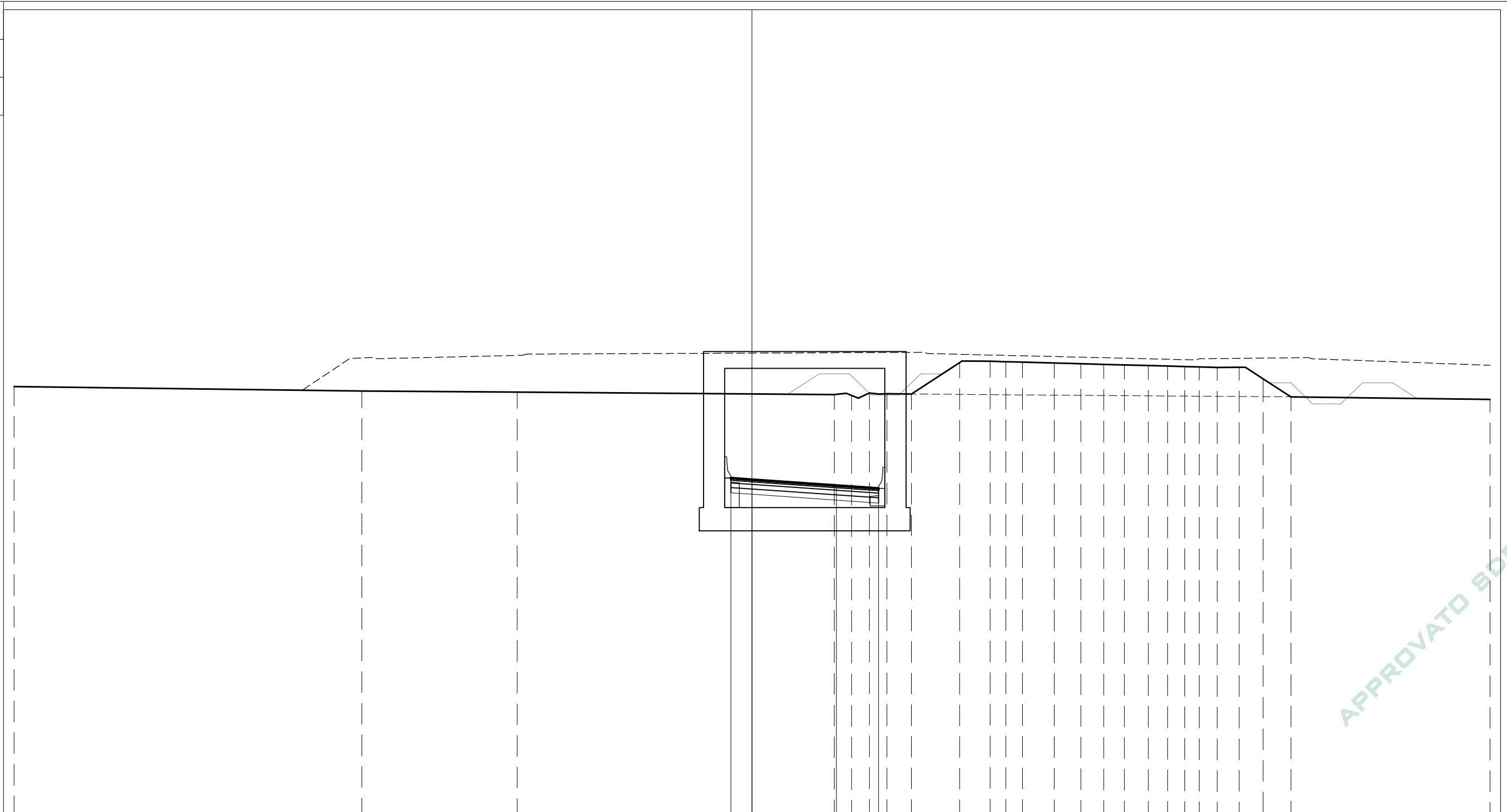
Società di Progetto  
 Brebemi SpA

PROFILO BB\_BS

SEZIONE BB\_BS-43

PROGR. 546.47

BASE 0.85 m<sup>2</sup>  
 BA1  
 BINDER 0.42 m<sup>2</sup>  
 BI1  
 MISTO GRANULARE 1.75 m<sup>2</sup>  
 GR1  
 USURA 0.35 m<sup>2</sup>  
 US1



APPROVATO SOP

PARZIALI TERRENO	16.50	7.36	15.04	0.82	0.85	0.83	1.16	2.28	1.45	0.75	0.79	1.50	1.26	1.08	0.99	1.14	0.91	0.81	0.68	0.86	1.04	1.14	1.31	9.45	
QUOTE TERRENO	130.33	130.12	130.06	129.95	129.91	130.02	129.98	129.97	131.46	131.53	131.51	131.49	131.44	131.41	131.38	131.35	131.32	131.30	131.27	131.26	131.23	131.24	130.69	129.84	129.72
PROGRESSIVE PROGETTO				-1.00	0.00	4.00	6.00																		
PARZIALI PROGETTO				1.00	4.00	2.00																			
QUOTE PROGETTO				125.99	125.92	125.64	125.50																		

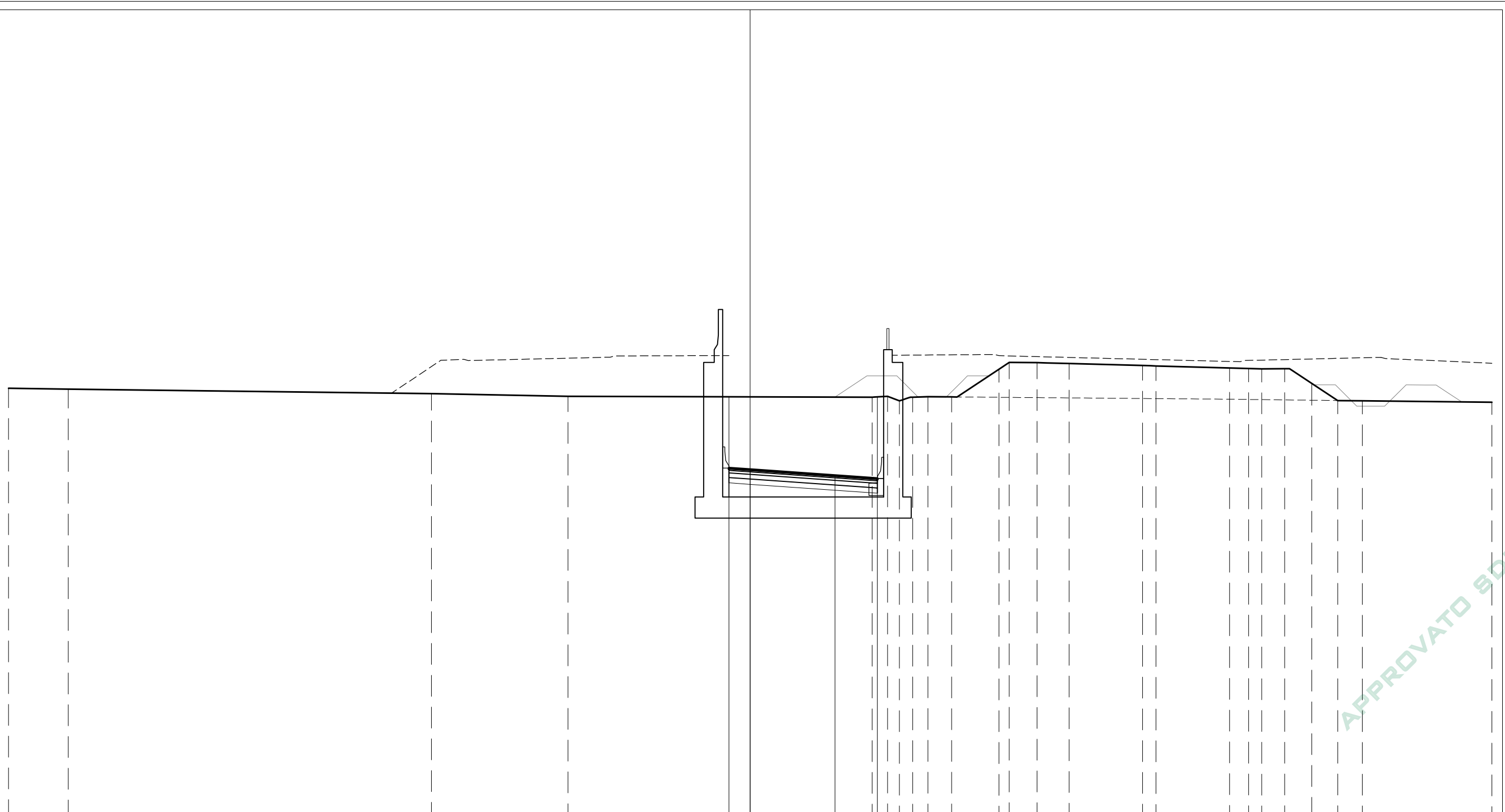
Società di Progetto  
 Brebemi SpA

PROFILO BB\_BS

SEZIONE BB\_BS-44

PROGR. 560.00

BASE	
BA1	0.84 m <sup>2</sup>
BINDER	
BI1	0.42 m <sup>2</sup>
MISTO CEMENTATO	
CE1	3.29 m <sup>2</sup>
MISTO GRANULARE	
GR1	1.75 m <sup>2</sup>
SCAVO	
SC1	30.06 m <sup>2</sup>
USURA	
US1	0.35 m <sup>2</sup>



APPROVATO SOP

PARZIALI TERRENO	2.82	17.14	6.45	14.35	0.72	0.56	0.63	0.71	1.13	2.23	0.49	1.31	1.51	3.46	0.64	3.47	0.90	0.62	1.08	1.28	1.23	1.16	6.11		
QUOTE TERRENO	130.33	130.30	130.08	129.96		129.91	129.95	129.74	129.91	129.94	129.93	131.23	131.55	131.55	131.50	131.41	131.39	131.29	131.27	131.25	131.26	130.57	129.75	129.74	129.68
PROGRESSIVE PROGETTO					-1.00	0.00	4.00	6.00																	
PARZIALI PROGETTO					1.00	4.00	2.00																		
QUOTE PROGETTO					126.57	126.50	126.22	126.08																	

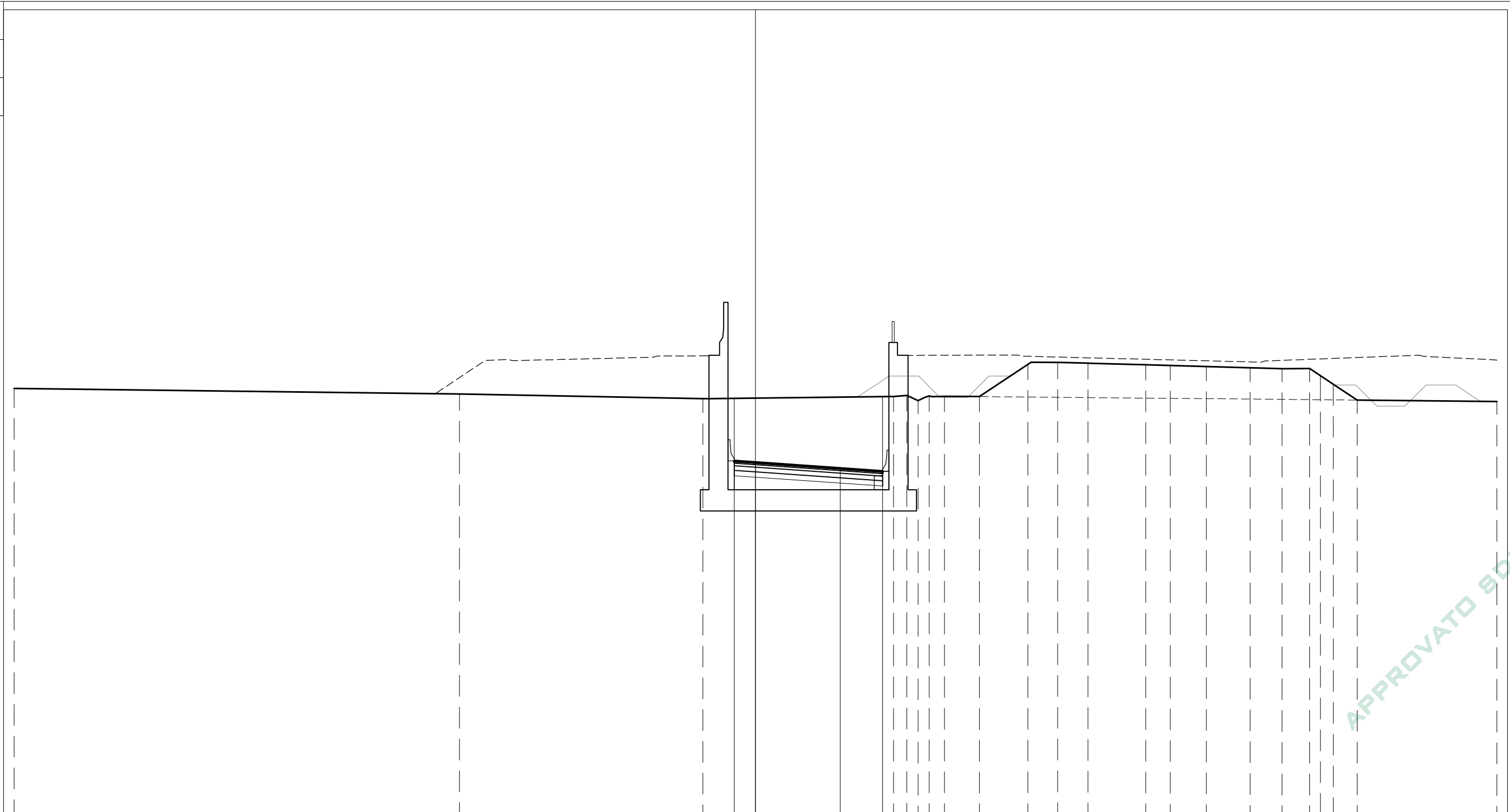
Società di Progetto  
Brebemi SpA

PROFILO BB\_BS

SEZIONE BB\_BS-45

PROGR. 567.85

BASE	
BA1	0.84 m <sup>2</sup>
BINDER	
BI1	0.42 m <sup>2</sup>
MISTO CEMENTATO	
CE1	3.29 m <sup>2</sup>
MISTO GRANULARE	
GR1	1.75 m <sup>2</sup>
SCAVO	
SC1	27.54 m <sup>2</sup>
USURA	
US1	0.35 m <sup>2</sup>



APPROVATO SOP

PARZIALI TERRENO	21.02	11.50	9.00	0.62	0.54	0.52	0.72	1.65	2.29	1.41	1.43	2.72	1.16	1.71	2.06	1.50	1.31	0.51	0.60	1.13	6.60	
QUOTE TERRENO	130.33	130.07	129.84	129.95	130.00	129.75	129.97	129.96	129.94	131.46	131.56	131.52	131.44	131.41	131.36	131.30	131.26	131.27	130.93	130.53	129.77	129.71
PROGRESSIVE PROGETTO				-1.00	0.00	4.00	6.00															
PARZIALI PROGETTO				1.00	4.00	2.00																
QUOTE PROGETTO				126.91	126.84	126.56	126.42															

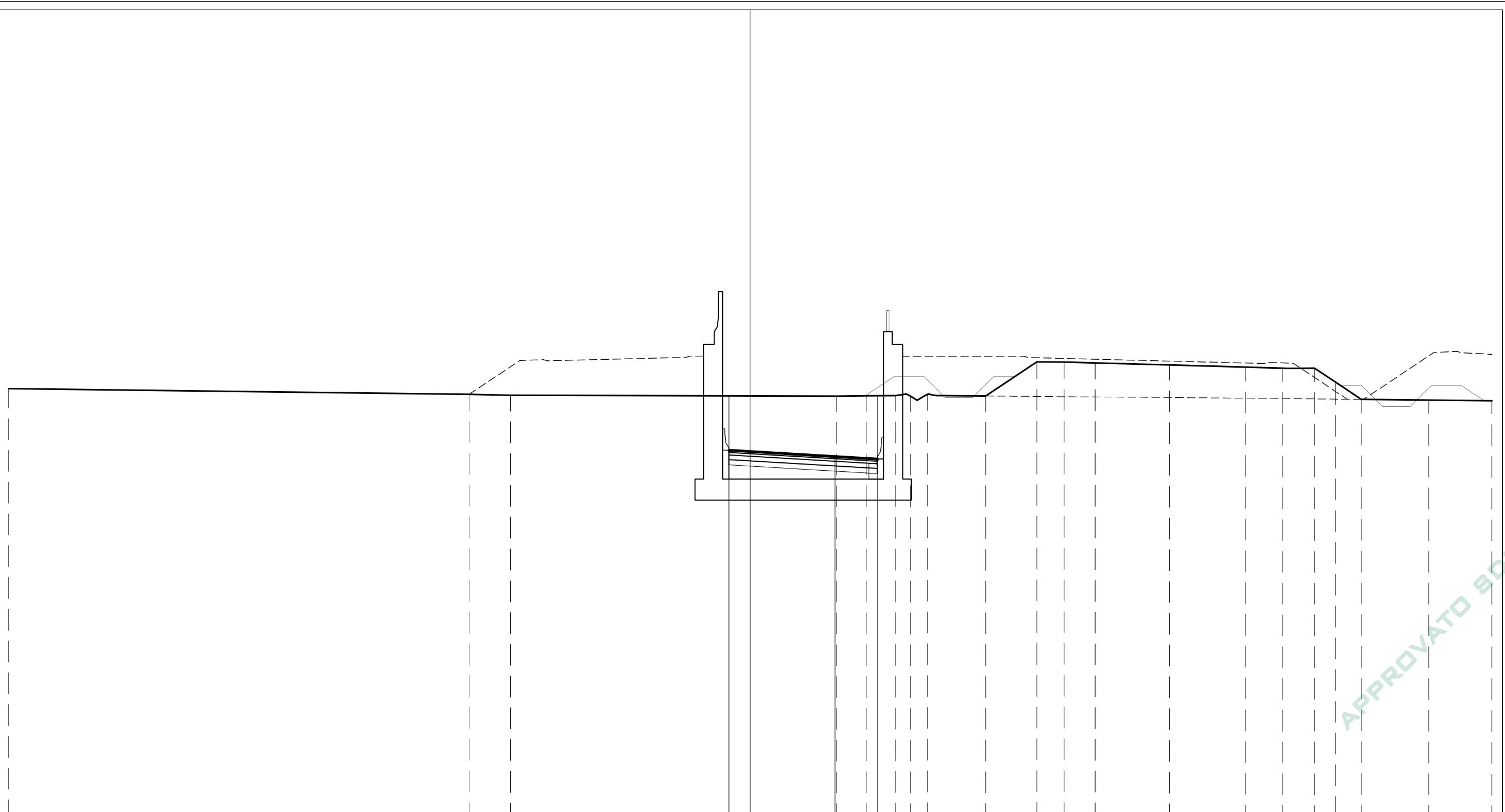
Società di Progetto  
Brebemi SpA

PROFILO BB\_BS

SEZIONE BB\_BS-46

PROGR. 580.00

BASE	
BA1	0.84 m <sup>2</sup>
BINDER	
BI1	0.42 m <sup>2</sup>
MISTO CEMENTATO	
CE1	3.29 m <sup>2</sup>
MISTO GRANULARE	
GR1	1.75 m <sup>2</sup>
SCAVO	
SC1	24.20 m <sup>2</sup>
USURA	
US1	0.35 m <sup>2</sup>



110  
200  
200

PARZIALI TERRENO		21.74		1.95		15.39		1.39	1.40	0.70	0.80	2.74	2.41	1.29	1.47	3.51	3.57	1.75	1.52	0.99	1.22	3.18	2.98	
QUOTE TERRENO	130.31		130.04	130.01			129.96	129.98	129.99	129.96	130.05	129.97		131.58	131.57	131.53	131.43	131.33	131.28	131.28	130.62	129.81	129.78	129.74
PROGRESSIVE PROGETTO							-1.00	0.00	4.00	6.00														
PARZIALI PROGETTO							1.00	4.00	2.00															
QUOTE PROGETTO							127.42	127.36	127.12	127.00														

APPROVATO SDP

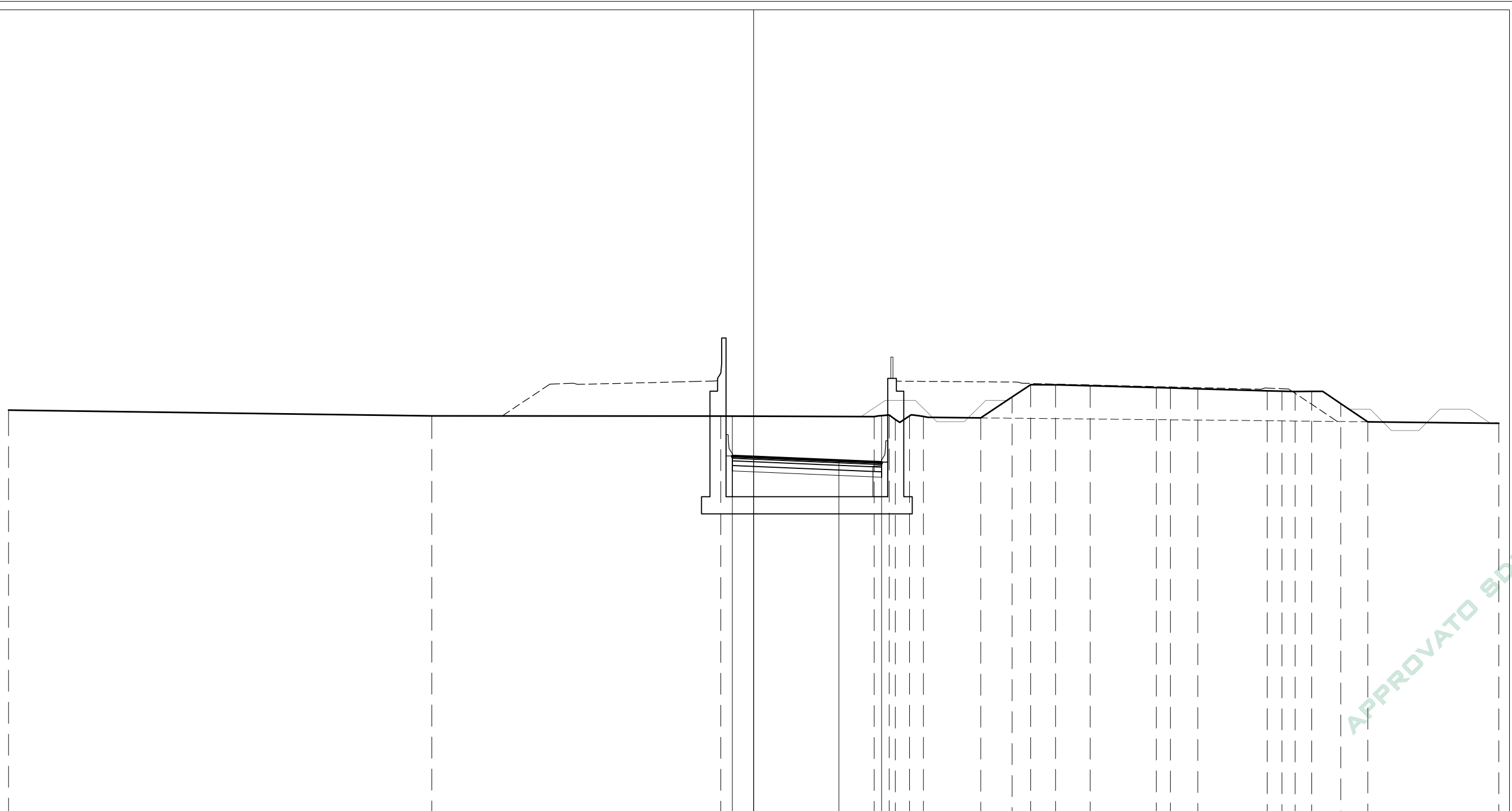
Società di Progetto  
Brebemi SpA

PROFILO BB\_BS

SEZIONE BB\_BS-47

PROGR. 600.00

BASE	
BA1	0.84 m <sup>2</sup>
BINDER	
BI1	0.42 m <sup>2</sup>
MISTO CEMENTATO	
CE1	3.30 m <sup>2</sup>
MISTO GRANULARE	
GR1	1.76 m <sup>2</sup>
SCAVO	
SC1	18.97 m <sup>2</sup>
USURA	
US1	0.35 m <sup>2</sup>



111  
200  
200

PARZIALI TERRENO	19.88	13.57	7.21	0.70	0.29	0.67	0.65	2.69	1.48	0.87	1.17	1.63	3.10	0.66	1.29	3.26	0.70	0.61	0.78	1.36	1.28	6.15	
QUOTE TERRENO	130.41	130.15	130.13	130.11	130.18	129.97	130.14	130.12	130.05	131.03	131.61	131.60	131.56	131.47	131.45	131.41	131.32	131.30	131.28	131.29	130.72	129.86	129.80
PROGRESSIVE PROGETTO			-1.00	0.00	4.00	6.01																	
PARZIALI PROGETTO			1.00	4.00	2.01																		
QUOTE PROGETTO			128.26	128.22	128.05	127.97																	

APPROVATO SDP

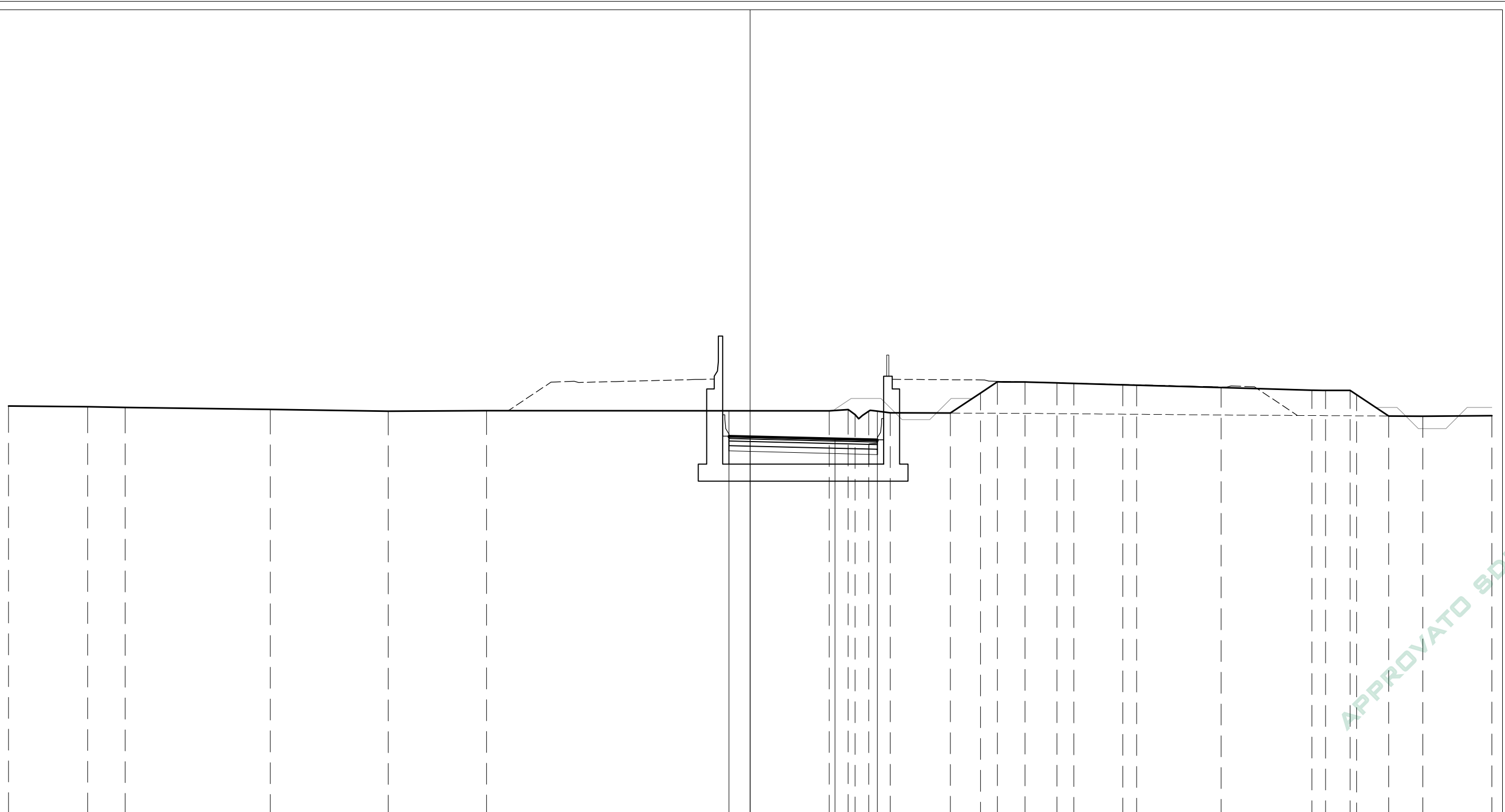
Società di Progetto  
Brebemi SpA

PROFILO BB\_BS

SEZIONE BB\_BS-48

PROGR. 619.45

BASE	
BA1	0.84 m <sup>2</sup>
BINDER	
BI1	0.42 m <sup>2</sup>
MISTO CEMENTATO	
CE1	3.28 m <sup>2</sup>
MISTO GRANULARE	
GR1	1.75 m <sup>2</sup>
SCAVO	
SC1	13.75 m <sup>2</sup>
USURA	
US1	0.36 m <sup>2</sup>



111  
200  
200

PARZIALI TERRENO	3.73	1.78	6.85	5.56	4.64	16.17	0.89	0.33	0.65	1.01	2.84	1.42	0.79	1.31	1.50	0.80	2.32	0.64	3.99	4.29	0.64	1.16	0.31	1.51	1.61	3.26	
QUOTE TERRENO	130.49	130.46	130.43	130.33	130.25	130.28	130.27	130.32	130.09	130.26	130.18	130.16	131.11	131.64	131.63	131.59	131.56	131.50	131.48	131.37	131.24	131.23	131.24	131.03	130.03	130.02	130.04
PROGRESSIVE PROGETTO							-1.00	0.00	4.00	6.00																	
PARZIALI PROGETTO							1.00	4.00	2.00																		
QUOTE PROGETTO							129.08	129.05	128.95	128.90																	

APPROVATO SDP

Società di Progetto  
Brebemi SpA

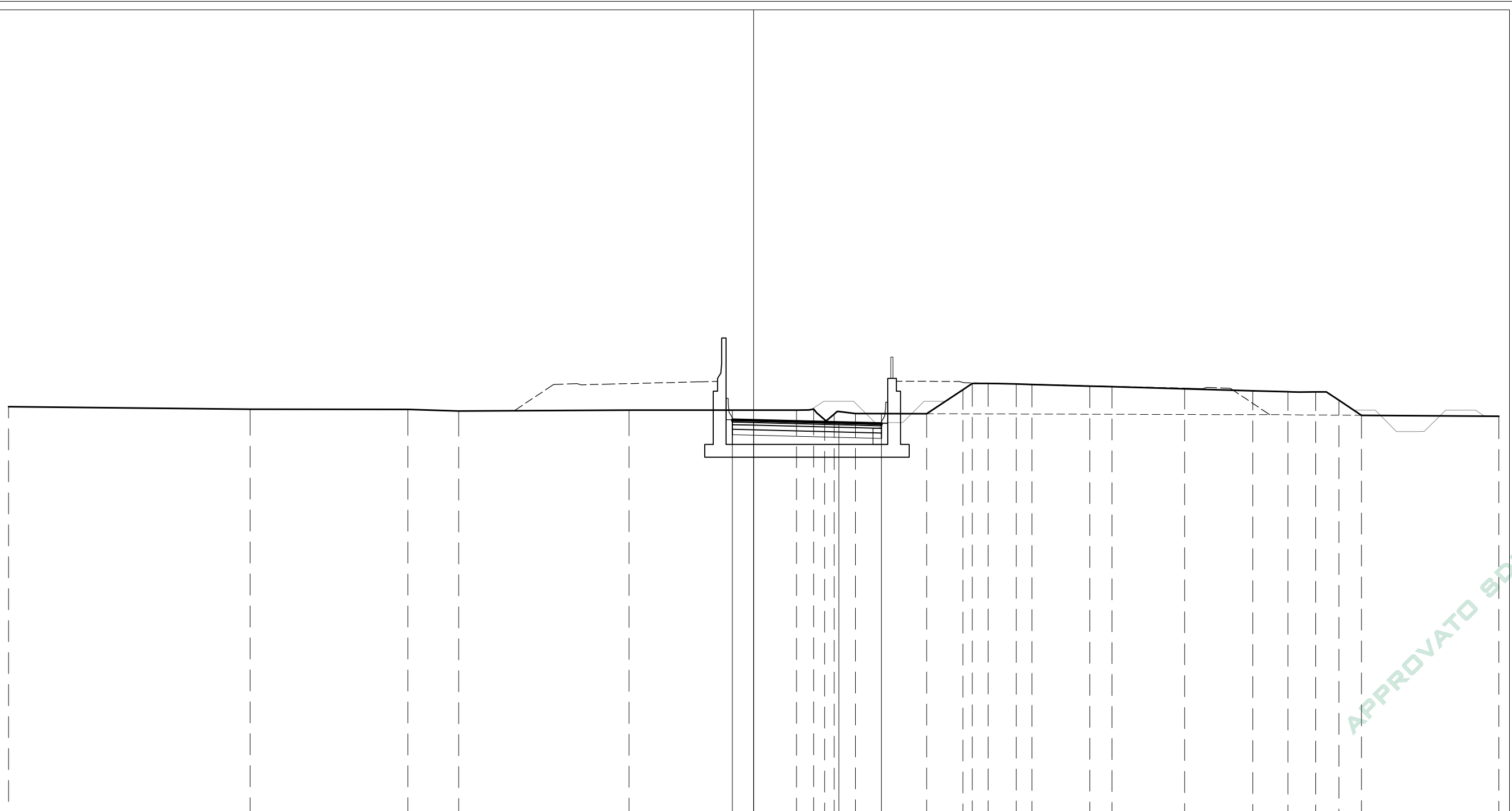


PROFILO BB\_BS

SEZIONE BB\_BS-49

PROGR. 640.00

BASE	
BA1	0.84 m <sup>2</sup>
BINDER	
BI1	0.42 m <sup>2</sup>
MISTO CEMENTATO	
CE1	3.29 m <sup>2</sup>
MISTO GRANULARE	
GR1	1.75 m <sup>2</sup>
SCAVO	
SC1	8.05 m <sup>2</sup>
USURA	
US1	0.35 m <sup>2</sup>



111  
200  
200

PARZIALI TERRENO	11.35	7.41	2.38	8.01	7.86	0.80	0.53	0.44	1.00	3.35	1.69	0.45	0.75	1.31	0.74	2.72	1.04	3.42	3.20	1.65	1.30	1.09	1.06	6.45	
QUOTE TERRENO	130.58	130.46	130.45	130.37	130.42	130.41	130.46	129.96	130.23	130.25	130.24	131.37	131.67	131.66	131.64	131.62	131.54	131.51	131.41	131.32	131.27	131.26	130.88	130.17	130.13
PROGRESSIVE PROGETTO						-1.00	0.00	4.00	6.00																
PARZIALI PROGETTO						1.00	4.00	2.00																	
QUOTE PROGETTO						129.96	129.94	129.84	129.79																

APPROVATO SDP


Società di Progetto  
Brebemi SpA

PROFILO BB\_BS

SEZIONE BB\_BS-50

PROGR. 660.00

BASE	
BA1	0.84 m <sup>2</sup>
BINDER	
BI1	0.42 m <sup>2</sup>
MISTO GRANULARE	
GR1	1.75 m <sup>2</sup>
RILEVATO	
RI1	0.03 m <sup>2</sup>
SCAVO	
SC1	1.00 m <sup>2</sup>
SC2	1.02 m <sup>2</sup>
Totale:	2.02 m <sup>2</sup>



APPROVATO SDP

PARZIALI TERRENO	2.24	5.41	4.74	7.20	3.99	2.27	1.34	0.96	0.55	1.04	2.83	0.87	2.16	0.78	0.36	0.63	1.62	1.03	1.88	1.75	0.49	0.74	1.32	0.74	1.48	2.27	0.91	3.25	1.24	1.41	1.39	0.49	10.62		
QUOTE TERRENO	130.66	130.63	130.48	130.57	130.77	130.86	130.13	130.51	130.75	130.51	130.51	130.50	130.48	130.44	130.49	130.04	130.22	130.26	130.19	130.21	131.37	131.70	131.69	131.67	131.65	131.60	131.54	131.51	131.42	131.39	131.39	130.53	130.21	130.10	
PROGRESSIVE PROGETTO												-1.86	-0.86				3.14		6.00																
PARZIALI PROGETTO												1.00		4.00				2.86																	
QUOTE PROGETTO												130.82	130.79				130.69		130.62																

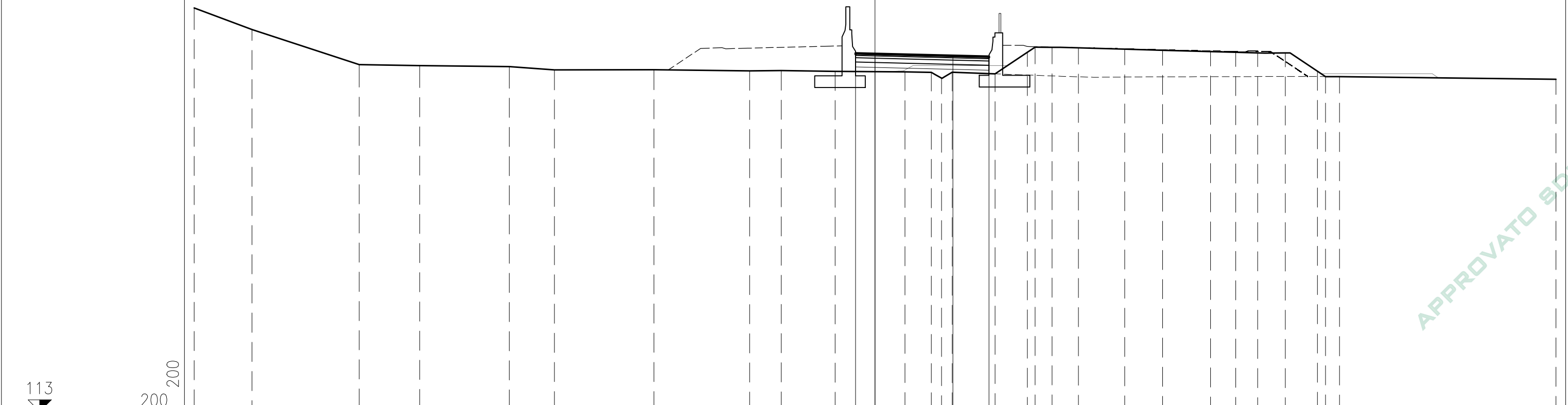
Società di Progetto  
Brebemi SpA

PROFILO BB\_BS

SEZIONE BB\_BS-51

PROGR. 680.00

BASE	
BA1	0.82 m <sup>2</sup>
BINDER	
BI1	0.41 m <sup>2</sup>
MISTO GRANULARE	
GR1	1.72 m <sup>2</sup>
RILEVATO	
RI1	1.46 m <sup>2</sup>
USURA	
US1	0.35 m <sup>2</sup>



APPROVATO SDP

PARZIALI TERRENO	2.97	5.52	3.10	4.61	2.32	5.11	4.92	1.63	2.77	3.59	1.35	0.53	0.55	2.20	1.66	0.40	0.87	1.35	2.38	1.95	2.47	1.29	1.13	1.42	1.65	0.42	0.71	11.13	
QUOTE TERRENO	133.74	132.63	130.83	130.78	130.72	130.56	130.56	130.51	130.52	130.48	130.46	130.43	130.14	130.44	130.36	131.46	131.73	131.72	131.69	131.62	131.57	131.50	131.46	131.43	131.43	130.49	130.21	130.21	130.07
PROGRESSIVE PROGETTO										-1.00	0.00		4.00	5.86															
PARZIALI PROGETTO										1.00	4.00	1.86																	
QUOTE PROGETTO										131.41	131.39	131.29	131.24																

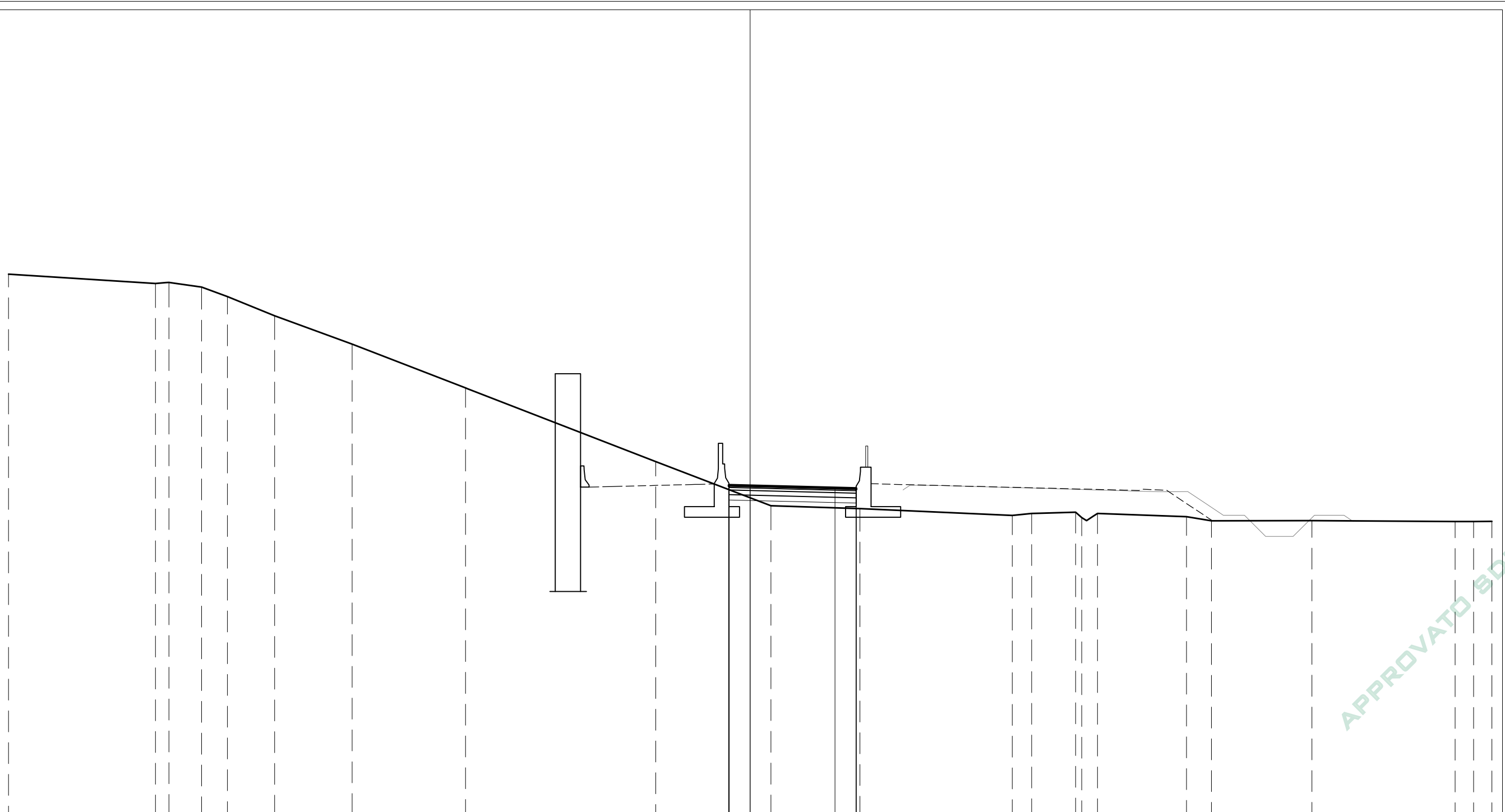
Società di Progetto  
Brebemi SpA

PROFILO BB\_BS

SEZIONE BB\_BS-52

PROGR. 700.00

- BASE 0.73 m<sup>2</sup>
- BA1
- BINDER 0.36 m<sup>2</sup>
- BI1
- MISTO GRANULARE 1.50 m<sup>2</sup>
- GR1
- RILEVATO 1.03 m<sup>2</sup>
- RI1
- SCAVO 0.33 m<sup>2</sup>
- SC1
- USURA 0.30 m<sup>2</sup>
- US1



APPROVATO SDP

116

200  
200

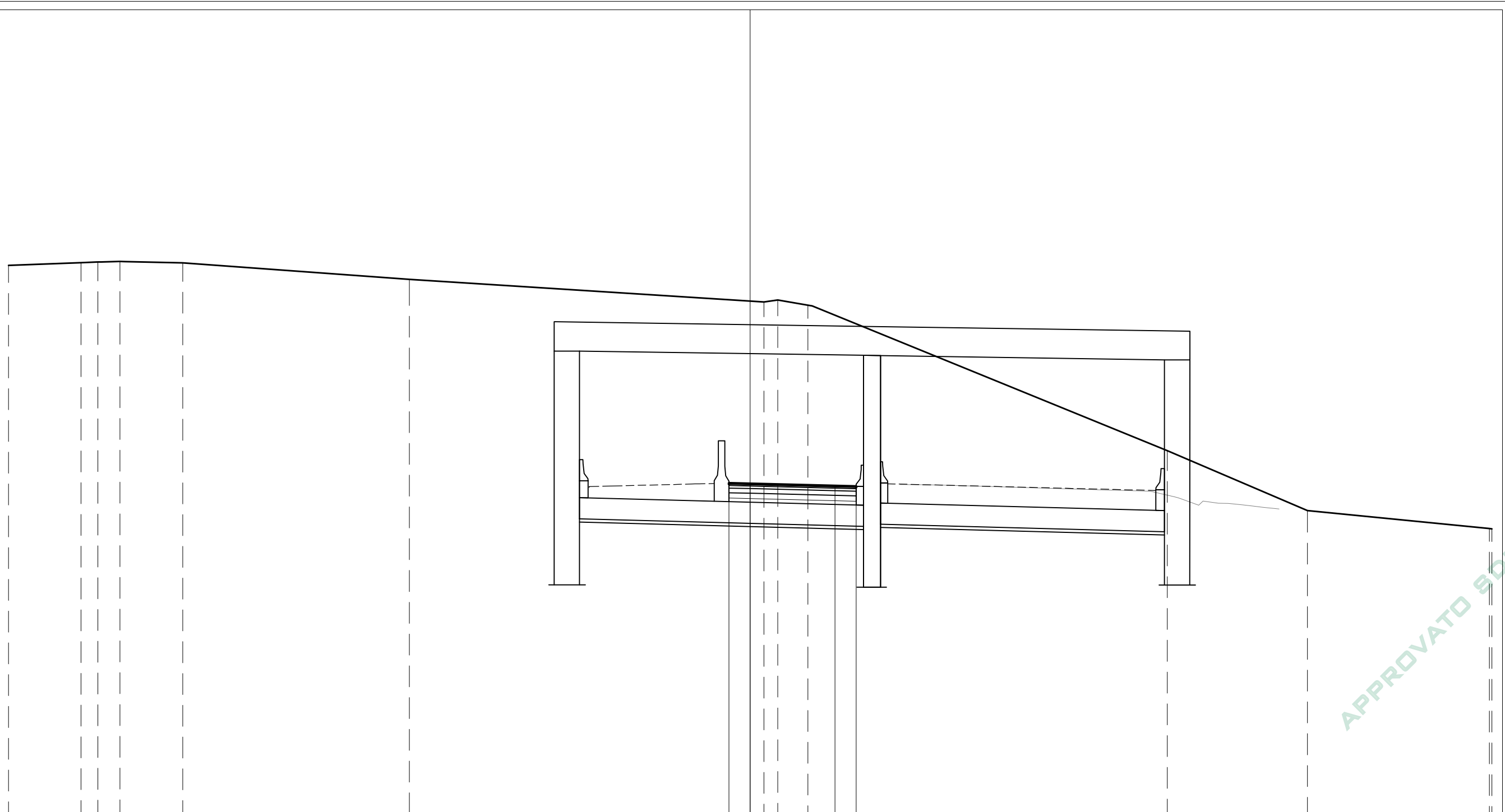
PARZIALI TERRENO	6.94	0.63	1.54	1.22	2.23	3.66	5.34	8.98	5.44	4.20	7.19	0.91	2.07	0.50	0.74	4.20	1.18	4.74	6.76	0.86	0.87	
QUOTE TERRENO	141.72	141.28	141.33	141.11	140.66	139.76	138.42	136.35	132.87	130.79	130.65	130.33	130.43	130.48	130.23	130.43	130.27	130.08	130.08	130.05	130.05	130.05
PROGRESSIVE PROGETTO									-1.00	-1.00	0.00	4.00	5.00	5.00								
PARZIALI PROGETTO									1.00	4.00	1.00									Società di Progetto Brebemi SpA		
QUOTE PROGETTO									131.76	131.55	131.74	131.64	130.66	131.61								

PROFILO BB\_BS

SEZIONE BB\_BS-53

PROGR. 720.00

BASE	
BA1	0.72 m <sup>2</sup>
BINDER	
BI1	0.37 m <sup>2</sup>
MISTO CEMENTATO	
CE1	2.81 m <sup>2</sup>
MISTO GRANULARE	
GR1	1.50 m <sup>2</sup>
USURA	
US1	0.29 m <sup>2</sup>



APPROVATO SOP

PARZIALI TERRENO	3.42	0.80	1.04	2.97	10.69	16.73	0.65	1.43	16.95	6.61	8.59	0.12	
QUOTE TERRENO	142.14	142.26	142.29	142.32	142.25	141.47	140.41	140.50	140.26	133.39	130.56	129.71	129.70
PROGRESSIVE PROGETTO							-1.00	0.00	4.00	5.00			
PARZIALI PROGETTO							1.00	4.00	1.00				
QUOTE PROGETTO							131.85	131.83	131.73	131.70			

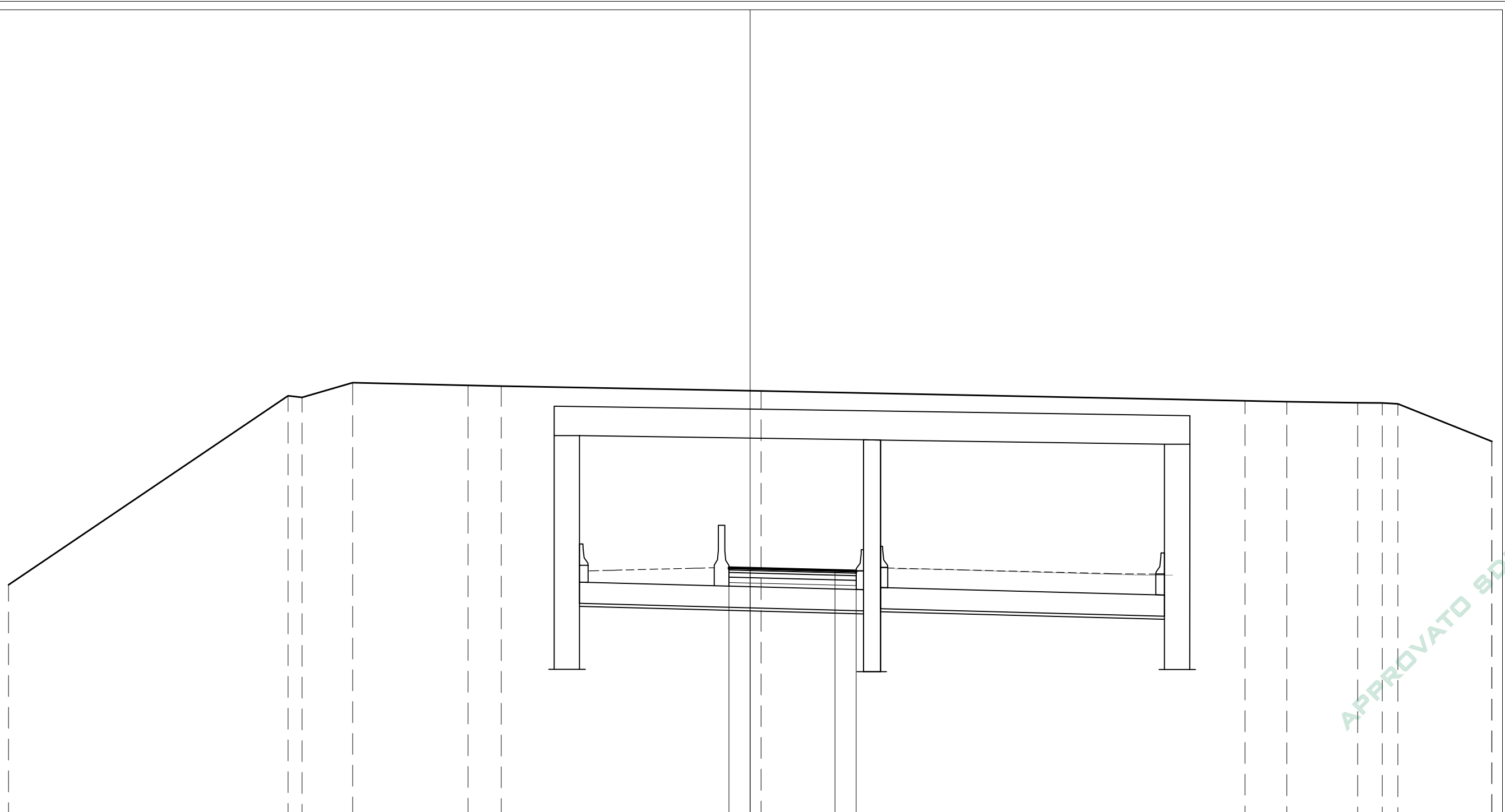
Società di Progetto  
Brebemi SpA

PROFILO BB\_BS

SEZIONE BB\_BS-54

PROGR. 740.00

BASE	
BA1	0.72 m <sup>2</sup>
BINDER	
BI1	0.36 m <sup>2</sup>
MISTO CEMENTATO	
CE1	2.83 m <sup>2</sup>
MISTO GRANULARE	
GR1	1.50 m <sup>2</sup>
USURA	
US1	0.30 m <sup>2</sup>



APPROVATO SOP

PARZIALI TERRENO	13.19	0.67	2.39	5.44	1.57	12.26	22.83	1.97	3.35	1.15	0.75	4.42	0.01
QUOTE TERRENO	131.06	139.98	139.90	140.59	140.47	140.44	140.21	139.74	139.70	139.65	139.64	139.60	137.83
PROGRESSIVE PROGETTO						-1.00	0.00	4.00	5.00				
PARZIALI PROGETTO						1.00	4.00	1.00					
QUOTE PROGETTO						131.87	131.84	131.74	131.72				

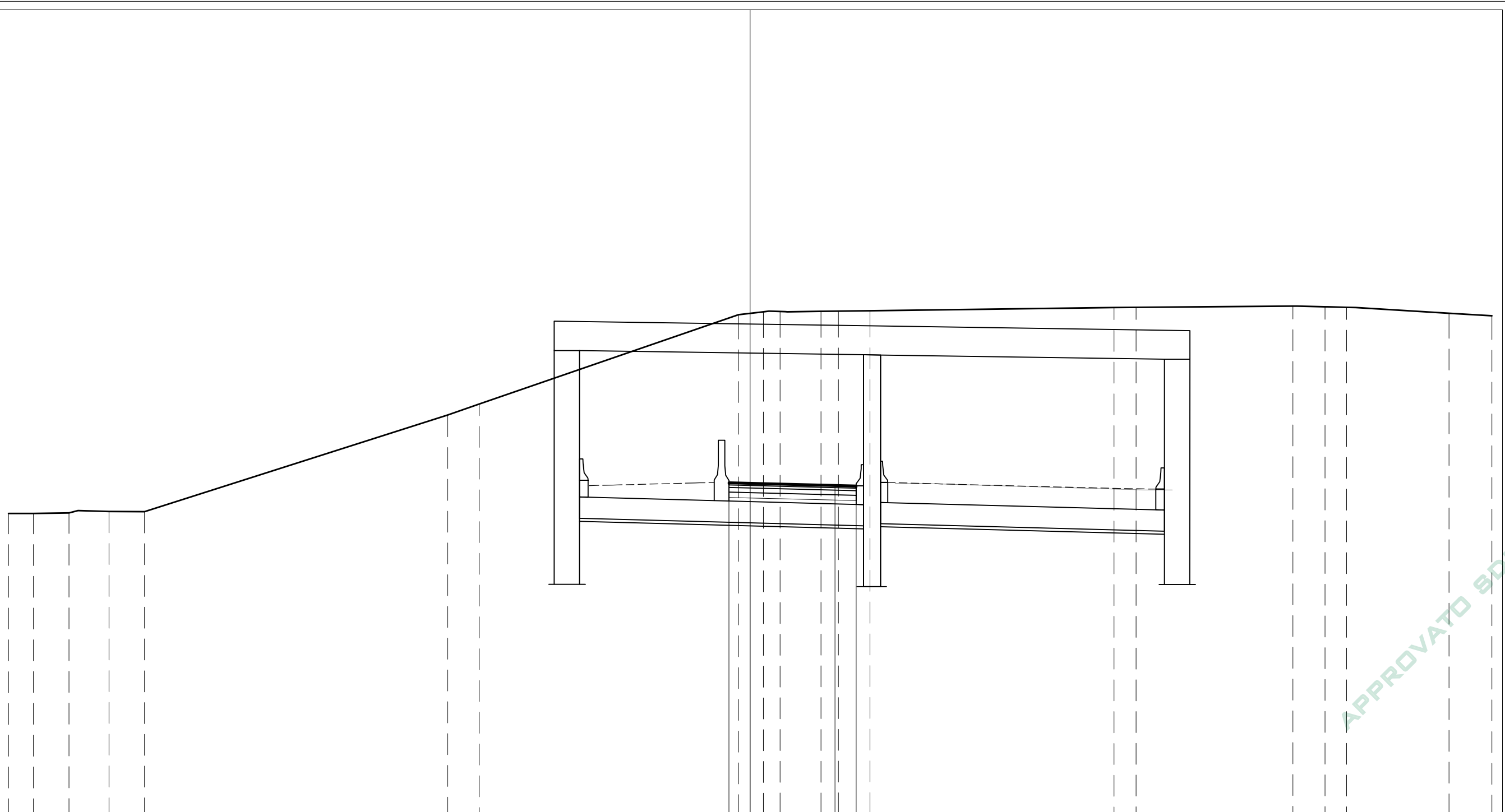
Società di Progetto  
Brebemi SpA

PROFILO BB\_BS

SEZIONE BB\_BS-55

PROGR. 760.00

BASE	
BA1	0.71 m <sup>2</sup>
BINDER	
BI1	0.37 m <sup>2</sup>
MISTO CEMENTATO	
CE1	2.82 m <sup>2</sup>
MISTO GRANULARE	
GR1	1.50 m <sup>2</sup>
USURA	
US1	0.30 m <sup>2</sup>



116

200  
200

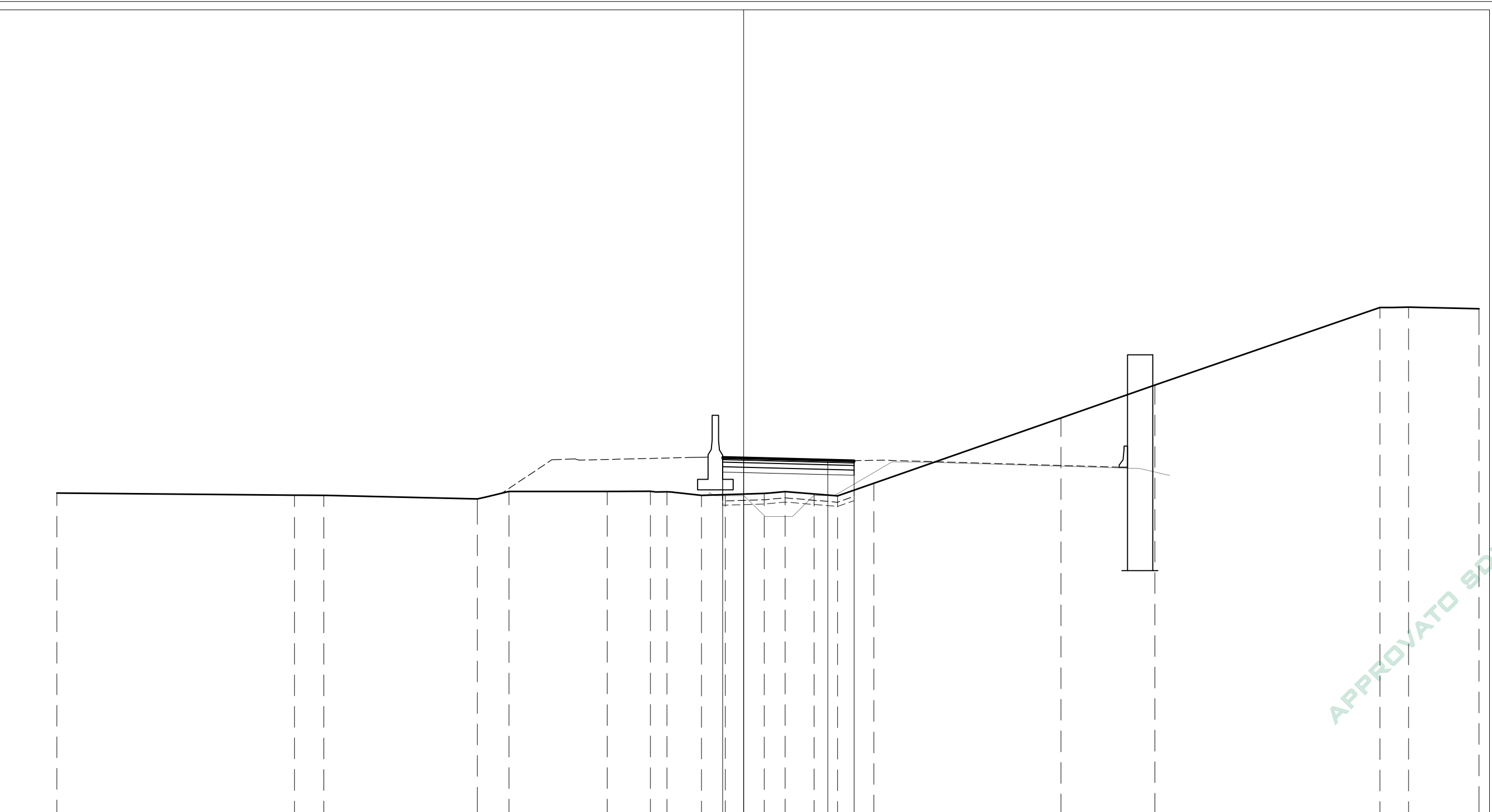
PARZIALI TERRENO	1.18	1.68	1.88	1.68	14.31	1.48	12.24	1.18	0.78	1.93	0.82	1.49	11.52	1.04	7.40	1.52	1.01	4.83	2.03	
QUOTE TERRENO	130.42	130.43	130.45	130.51	130.51	135.08	135.59	139.81	139.94	139.96	139.97	139.98	139.99	140.15	140.15	140.22	140.18	140.15	139.88	139.75
PROGRESSIVE PROGETTO								-1.00	0.00		4.00	5.00								
PARZIALI PROGETTO								1.00	4.00		1.00									
QUOTE PROGETTO								131.88	131.86		131.76	131.73								

APPROVATO SDP

Società di Progetto  
Brebemi SpA

PROFILO BB\_BS  
 SEZIONE BB\_BS-56  
 Progr. 781.24

BASE	
BA1	0.75 m <sup>2</sup>
BINDER	
BI1	0.37 m <sup>2</sup>
BONIFICA	
BO1	1.25 m <sup>2</sup>
MISTO CEMENTATO	
CE1	1.39 m <sup>2</sup>
MISTO GRANULARE	
GR1	1.57 m <sup>2</sup>
RILEVATO	
RI1	5.92 m <sup>2</sup>
USURA	
US1	0.31 m <sup>2</sup>
SCOTICO	
sc1	6.26 m



APPROVATO SDP

PARZIALI TERRENO	11.31	1.39	7.31	1.51	4.67	2.06	0.79	1.64	1.13	1.86	0.99	1.38	1.11	1.74	8.90	4.47	10.72	1.35	3.36	
QUOTE TERRENO	130.20	130.10	130.10	129.93	130.28	130.28	130.29	130.26	130.09	130.13	130.18	130.28	130.16	130.07	130.67	133.78	135.35	139.04	139.05	138.98
PROGRESSIVE PROGETTO									-1.00	0.00			4.00	5.26						
PARZIALI PROGETTO									1.00		4.00		1.26							
QUOTE PROGETTO									131.91	131.88			131.78	131.75						

Società di Progetto  
 Brebemi SpA

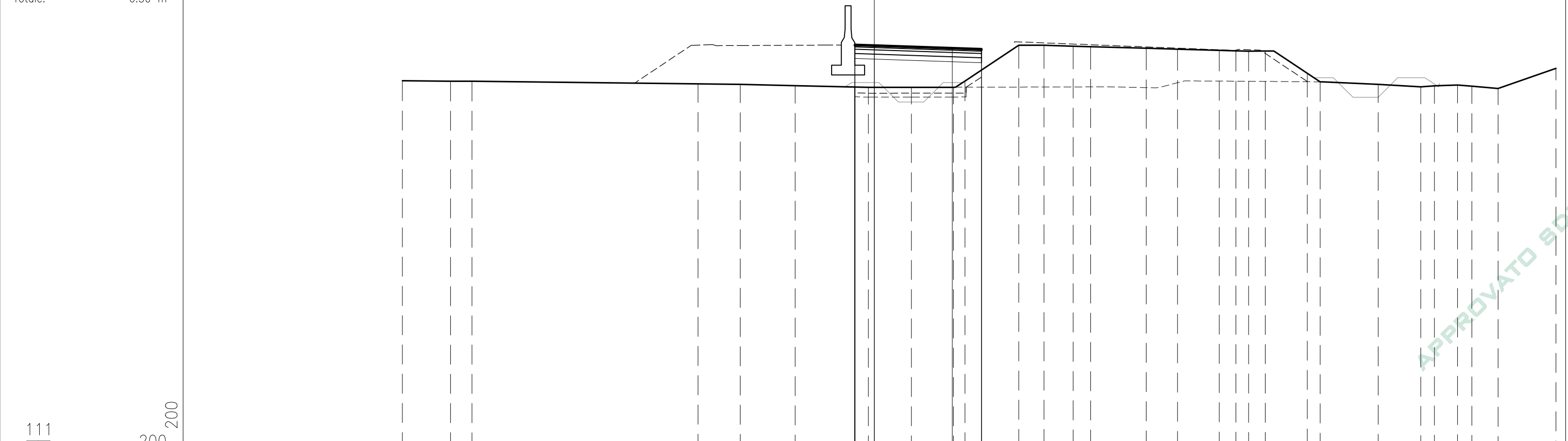


PROFILO BB\_BS

SEZIONE BB\_BS-57

PROGR. 800.00

BASE	
BA1	0.78 m <sup>2</sup>
BINDER	
BI1	0.39 m <sup>2</sup>
BONIFICA	
BO1	1.14 m <sup>2</sup>
MISTO GRANULARE	
GR1	1.62 m <sup>2</sup>
RILEVATO	
RI1	8.32 m <sup>2</sup>
USURA	
US1	0.32 m <sup>2</sup>
SCOTICO	
sc1	0.78 m
sc2	5.72 m
Totale:	6.50 m



PARZIALI TERRENO	2.48	1.10	11.61	2.16	2.82	3.76	2.21	2.16	0.60	2.75	1.30	1.50	0.90	2.85	1.61	2.14	0.85	0.65	0.86	2.16	0.66	2.99	2.17	0.71	1.18	0.74	1.35	2.97	
QUOTE TERRENO	130.07	130.05	130.05	129.91	129.88	129.82	129.73	129.74	129.74	130.06	131.90	131.89	131.85	131.82	131.74	131.69	131.63	131.61	131.59	131.60	130.46	130.02	129.89	129.76	129.81	129.85	129.79	129.68	130.71
PROGRESSIVE PROGETTO							-1.00	-1.00	0.00	4.00	5.50	5.50																	
PARZIALI PROGETTO							1.00	4.00	1.50																				
QUOTE PROGETTO							131.92	129.75	131.88	131.75	129.74	131.70																	

APPROVATO SOP

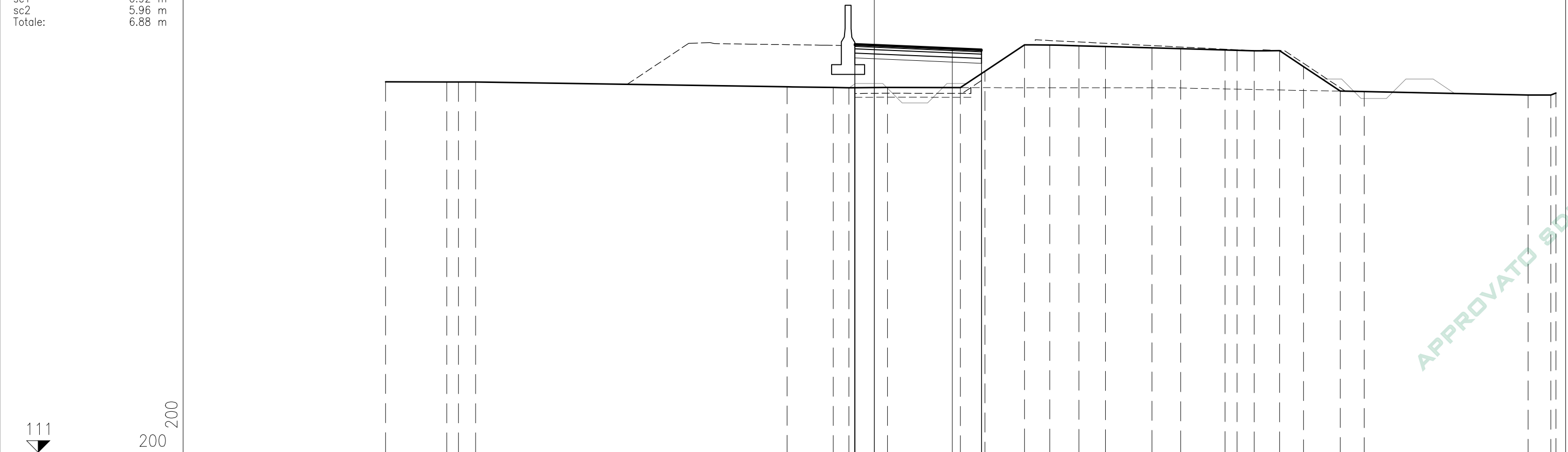
Società di Progetto  
Brebemi SpA

PROFILO BB\_BS

SEZIONE BB\_BS-58

PROGR. 820.00

BASE	
BA1	0.78 m <sup>2</sup>
BINDER	
BI1	0.39 m <sup>2</sup>
BONIFICA	
BO1	1.20 m <sup>2</sup>
MISTO CEMENTATO	
CE1	1.44 m <sup>2</sup>
MISTO GRANULARE	
GR1	1.62 m <sup>2</sup>
RILEVATO	
RI1	8.57 m <sup>2</sup>
USURA	
US1	0.32 m <sup>2</sup>
SCOTICO	
sc1	0.92 m
sc2	5.96 m
Totale:	6.88 m



APPROVATO SOP

PARZIALI TERRENO		3.14	0.60	0.88	16.00	2.37	0.80	1.99	3.74	1.26	2.03	1.30	1.50	1.36	2.39	1.47	2.28	0.62	0.88	1.30	1.22	1.89	1.23	8.42	1.17	0.26	
QUOTE TERRENO		130.02	130.00	130.00	130.00	129.76	129.73	129.71	129.73	129.72	130.56	131.91	131.90	131.86	131.82	131.76	131.71	131.65	131.63	131.61	131.61	130.80	129.54	129.51	129.34	129.34	129.43
PROGRESSIVE PROGETTO							-1.00	-1.00	0.00	4.00	5.50	5.50															
PARZIALI PROGETTO							1.00	1.00	4.00	1.50																	
QUOTE PROGETTO							131.94	129.71	131.90	131.73	129.72	131.66															

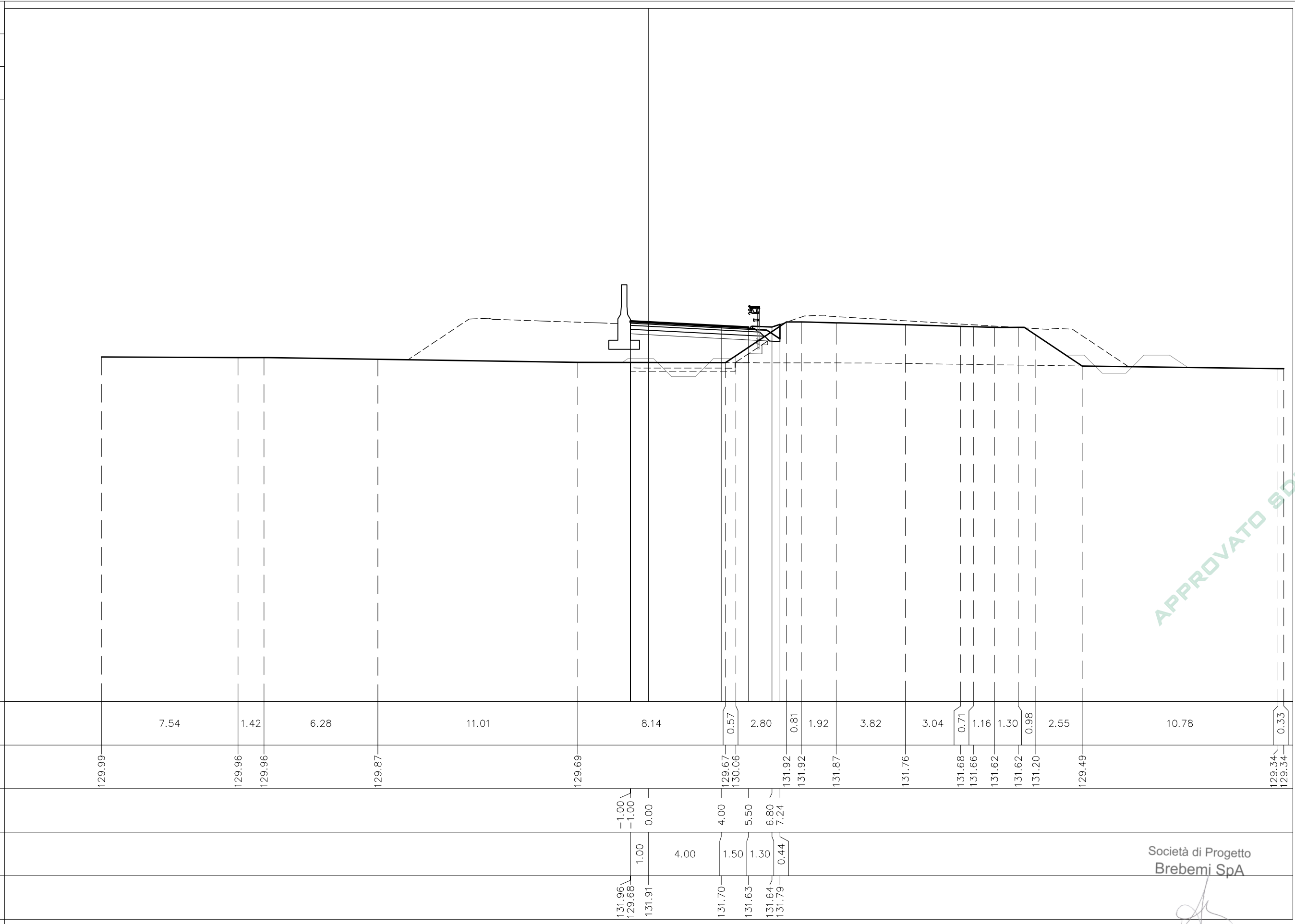
Società di Progetto  
Brebemi SpA

PROFILO BB\_BS

SEZIONE BB\_BS-59

PROGR. 840.00

BASE	
BA1	0.84 m <sup>2</sup>
BINDER	
BI1	0.41 m <sup>2</sup>
BONIFICA	
BO1	1.15 m <sup>2</sup>
MISTO CEMENTATO	
CE1	1.59 m <sup>2</sup>
MISTO GRANULARE	
GR1	1.89 m <sup>2</sup>
RILEVATO ARGINELLI	
RA1	0.39 m <sup>2</sup>
RILEVATO	
RI1	8.81 m <sup>2</sup>
SCAVO	
SC1	0.49 m <sup>2</sup>
USURA	
US1	0.33 m <sup>2</sup>
VEGETALE SCARPATE	
VE1	0.45 m <sup>2</sup>
GRADONATURA	
gr1	2.16 m
IDROSEMINA	
id1	1.56 m
SCOTICO	
sc1	5.77 m
sc2	1.79 m
Totale:	7.56 m



APPROVATO SGP

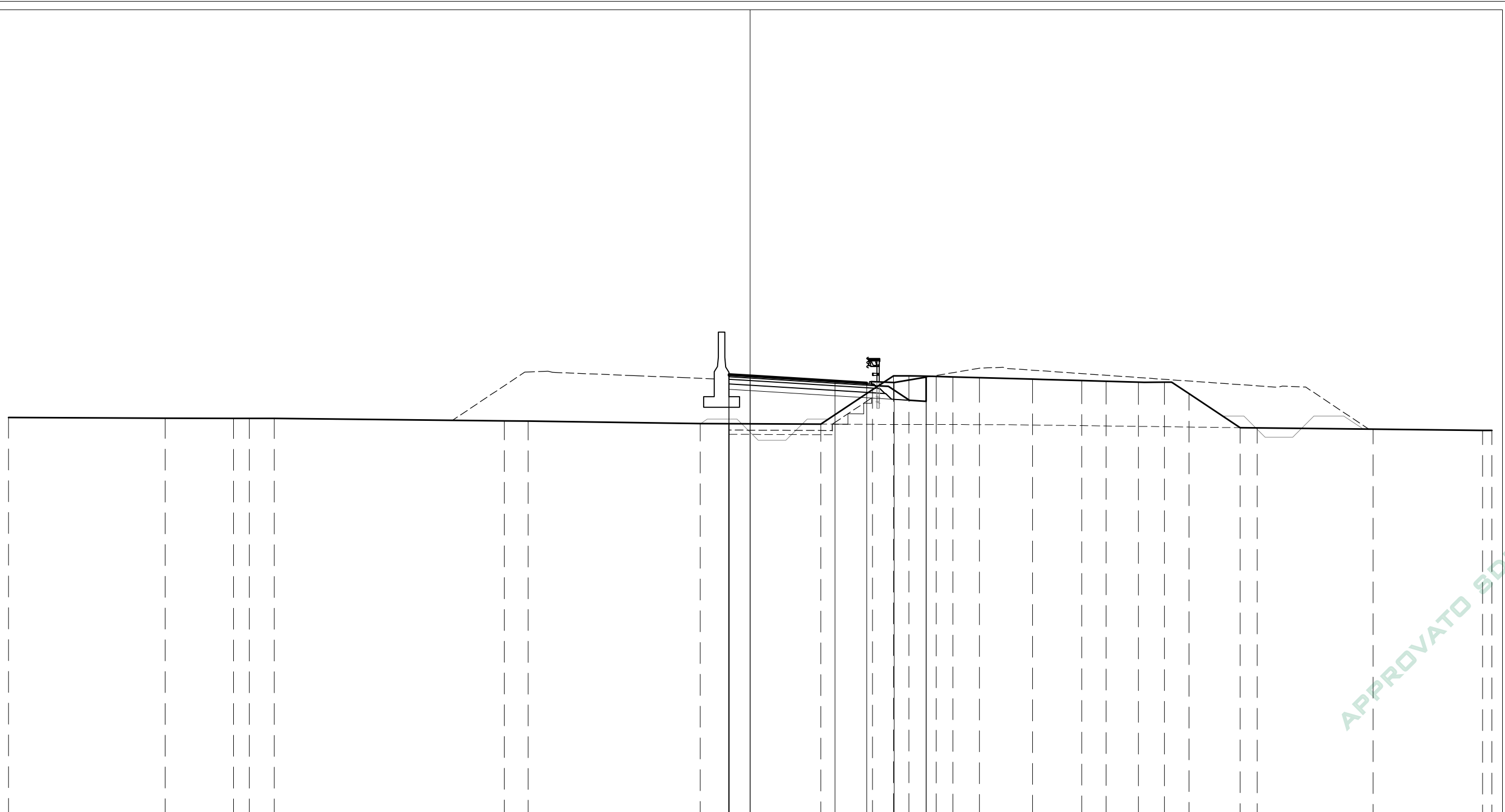
Società di Progetto  
Brebemi SpA

PROFILO BB\_BS

SEZIONE BB\_BS-60

PROGR. 860.00

BASE	
BA1	0.84 m <sup>2</sup>
BINDER	
BI1	0.41 m <sup>2</sup>
BONIFICA	
BO1	0.97 m <sup>2</sup>
MISTO CEMENTATO	
CE1	1.58 m <sup>2</sup>
MISTO GRANULARE	
GR1	1.89 m <sup>2</sup>
RILEVATO ARGINELLI	
RA1	0.43 m <sup>2</sup>
RILEVATO	
RI1	7.86 m <sup>2</sup>
SCAVO	
SC1	2.61 m <sup>2</sup>
USURA	
US1	0.33 m <sup>2</sup>
VEGETALE SCARPATE	
VE1	1.51 m <sup>2</sup>
DEMOLIZIONE PAVIMENTAZIONE	
d1	0.24 m
GRADONATURA	
gr1	2.24 m
IDROSEMINA	
id1	2.62 m
SCOTICO	
sc1	4.87 m
sc2	1.86 m
Totale:	6.73 m



APPROVATO SOP

111  
200  
200

PARZIALI TERRENO	7.40	3.22	0.75	1.18	10.85	1.12	8.12	5.69	2.44	0.99	0.73	1.28	0.80	1.25	2.50	2.33	1.14	1.53	1.23	1.16	2.41	0.80	5.47	5.17	0.44	
QUOTE TERRENO	129.95	129.92	129.91	129.91	129.91	129.80	129.78	129.67	129.64	131.26	131.92	131.92	131.89	131.87	131.84	131.76	131.70	131.67	131.62	131.62	131.08	129.47	129.46	129.40	129.34	129.34
PROGRESSIVE PROGETTO								-1.00	-1.00	0.00	4.00	5.50	6.80	8.30	8.30											
PARZIALI PROGETTO								1.00	4.00	1.50	1.30	1.50														
QUOTE PROGETTO								131.99	129.66	131.93	131.68	131.59	131.60	131.91	131.86											

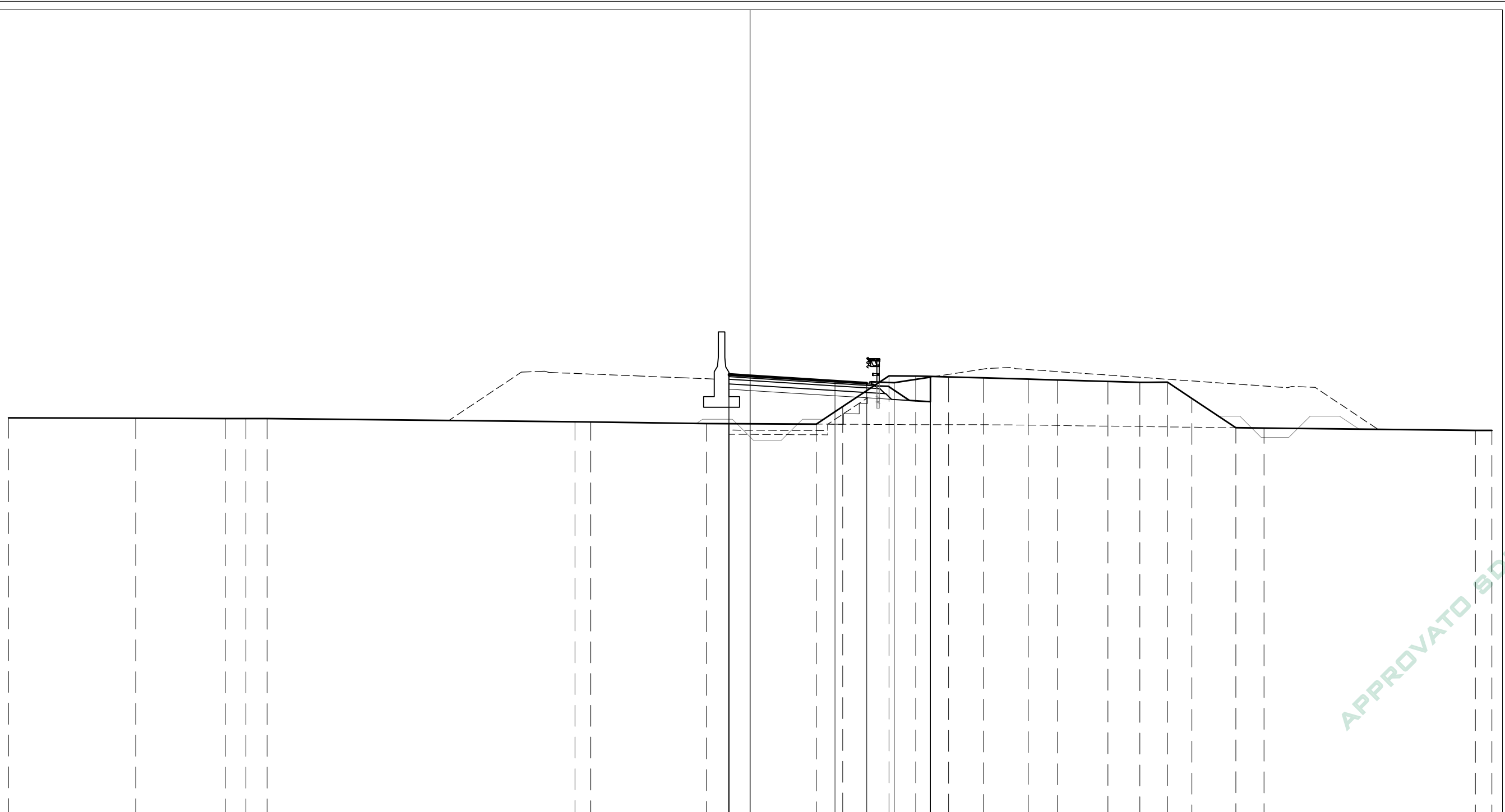
Società di Progetto  
Brebemi SpA

PROFILO BB\_BS

SEZIONE BB\_BS-61

PROGR. 863.04

BASE	
BA1	0.83 m <sup>2</sup>
BINDER	
BI1	0.41 m <sup>2</sup>
BONIFICA	
BO1	0.93 m <sup>2</sup>
MISTO CEMENTATO	
CE1	1.60 m <sup>2</sup>
MISTO GRANULARE	
GR1	1.89 m <sup>2</sup>
RILEVATO ARGINELLI	
RA1	0.42 m <sup>2</sup>
RILEVATO	
RI1	7.56 m <sup>2</sup>
SCAVO	
SC1	3.08 m <sup>2</sup>
USURA	
US1	0.32 m <sup>2</sup>
VEGETALE SCARPATE	
VE1	1.72 m <sup>2</sup>
DEMOLIZIONE PAVIMENTAZIONE	
d1	0.65 m
GRADONATURA	
gr1	2.24 m
IDROSEMINA	
id1	2.82 m
SCOTICO	
sc1	4.66 m
sc2	1.87 m
Totale:	6.53 m



APPROVATO SDP

PARZIALI TERRENO	6.01	4.22	0.97	1.00	14.54	0.74	5.45	5.19	1.25	2.18	1.26	1.55	1.65	2.11	1.38	2.38	1.50	1.31	1.16	2.07	1.33	9.97	0.78
QUOTE TERRENO	129.94	129.92	129.91	129.90	129.90	129.75	129.74	129.67	129.64	130.47	131.92	131.91	131.87	131.82	131.76	131.72	131.66	131.61	131.62	130.85	129.47	129.46	129.34
PROGRESSIVE PROGETTO								-1.00															
PARZIALI PROGETTO								1.00	4.00	1.50	1.30	1.70											
QUOTE PROGETTO								131.99	131.68	131.58	131.60	131.89	131.86										

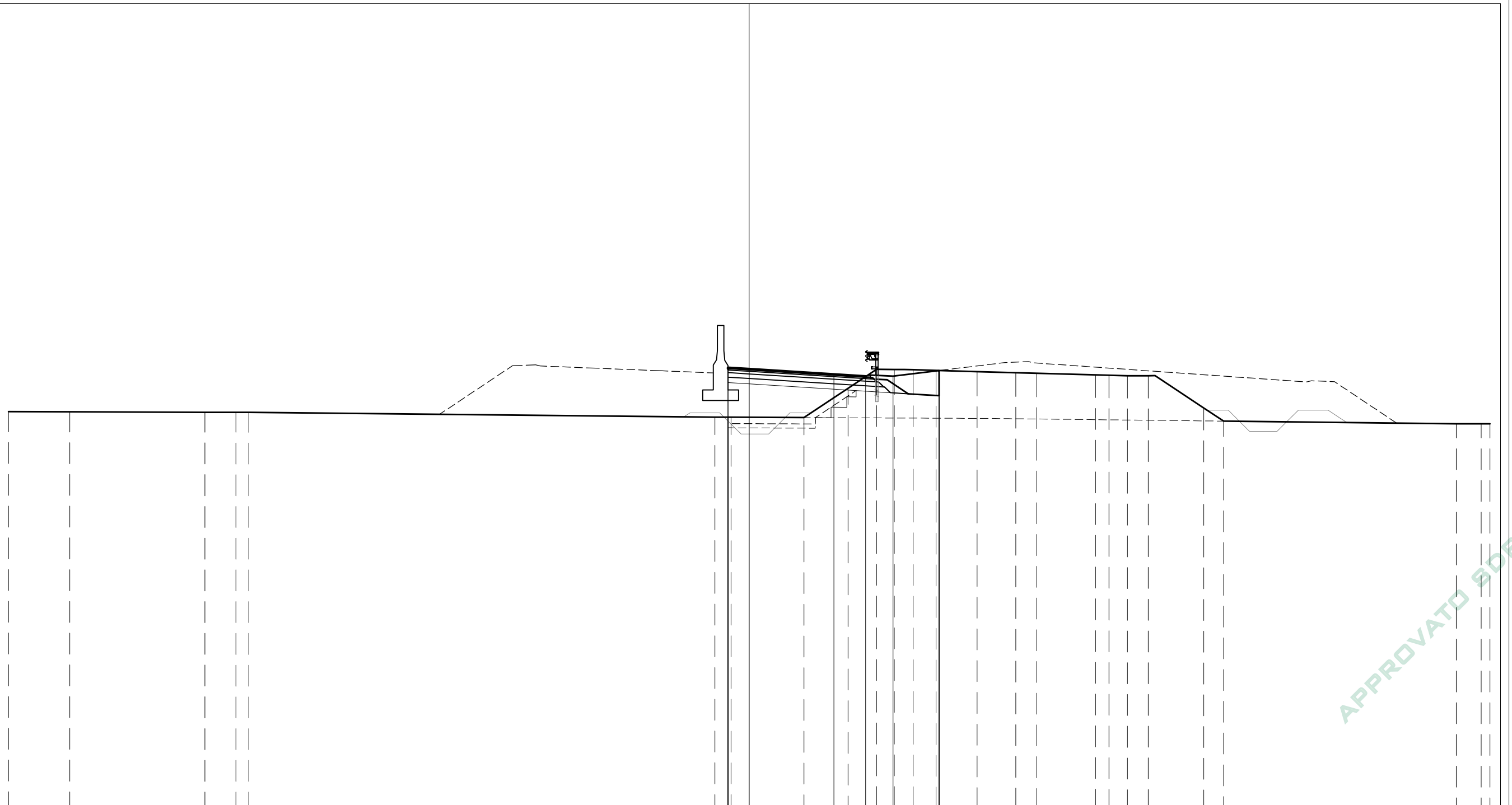
Società di Progetto  
Brebemi SpA

PROFILO BB\_BS

SEZIONE BB\_BS-62

PROGR. 869.49

BASE	
BA1	0.83 m <sup>2</sup>
BINDER	
BI1	0.41 m <sup>2</sup>
BONIFICA	
BO1	0.82 m <sup>2</sup>
MISTO CEMENTATO	
CE1	1.59 m <sup>2</sup>
MISTO GRANULARE	
GR1	1.89 m <sup>2</sup>
RILEVATO ARGINELLI	
RA1	0.43 m <sup>2</sup>
RILEVATO	
RI1	6.90 m <sup>2</sup>
SCAVO	
SC1	4.13 m <sup>2</sup>
USURA	
US1	0.34 m <sup>2</sup>
VEGETALE SCARPATE	
VE1	2.20 m <sup>2</sup>
DEMOLIZIONE PAVIMENTAZIONE	
d1	1.64 m
GRADONATURA	
gr1	2.31 m
IDROSEMINA	
id1	3.29 m
SCOTICO	
sc1	4.13 m
sc2	1.92 m
Totale:	6.05 m



APPROVATO SOP

PARZIALI TERRENO	2.90	6.38	1.46	0.62	22.02	0.77	3.44	2.08	1.35	0.83	0.90	1.08	1.94	1.83	0.98	2.78	0.64	0.87	0.99	2.62	0.93	11.00	1.18	0.41	
QUOTE TERRENO	129.92	129.91	129.89	129.89	129.89	129.66	129.66	129.64	131.02	131.92	131.91	131.90	131.87	131.81	131.76	131.73	131.66	131.64	131.61	131.62	130.09	129.47	129.34	129.34	129.34
PROGRESSIVE PROGETTO						-1.00	-1.00	0.00	4.00	5.50	6.80	8.97	8.97												
PARZIALI PROGETTO						1.00	4.00	1.50	1.30	2.17															
QUOTE PROGETTO						132.00	129.66	131.93	131.68	131.59	131.60	131.86	131.86												

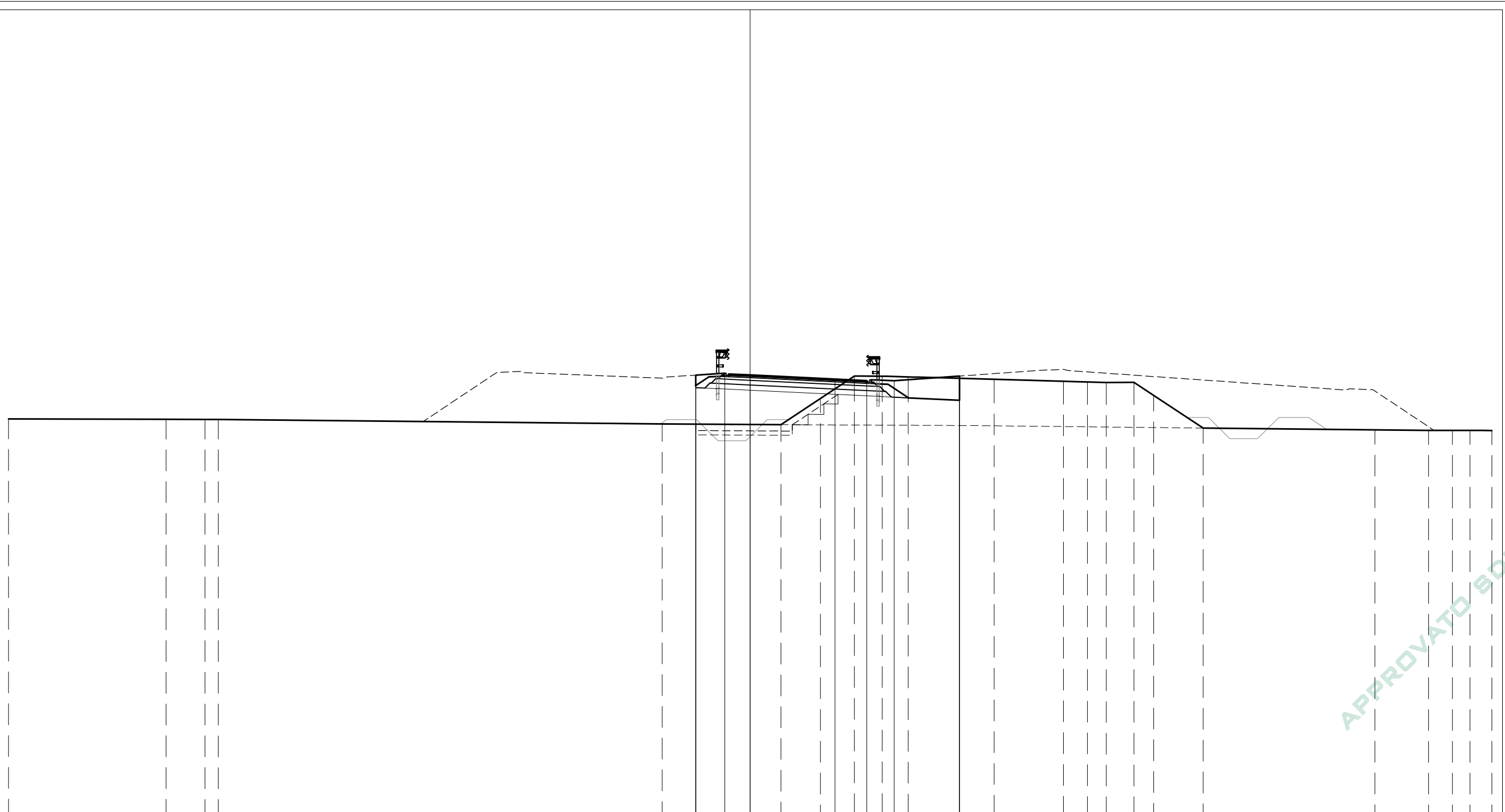
Società di Progetto  
Brebemi SpA

PROFILO BB\_BS

SEZIONE BB\_BS-63

PROGR. 880.00

BASE	
BA1	0.89 m <sup>2</sup>
BINDER	
BI1	0.41 m <sup>2</sup>
BONIFICA	
BO1	0.91 m <sup>2</sup>
MISTO CEMENTATO	
CE1	1.76 m <sup>2</sup>
MISTO GRANULARE	
GR1	2.12 m <sup>2</sup>
RILEVATO ARGINELLI	
RA1	0.28 m <sup>2</sup>
RA2	0.41 m <sup>2</sup>
Totale:	0.69 m <sup>2</sup>
RILEVATO	
RI1	8.28 m <sup>2</sup>
SCAVO	
SC1	5.45 m <sup>2</sup>
USURA	
US1	0.34 m <sup>2</sup>
VEGETALE SCARPATE	
VE1	3.02 m <sup>2</sup>
VE2	0.27 m <sup>2</sup>
Totale:	3.29 m <sup>2</sup>
DEMOLIZIONE PAVIMENTAZIONE	
d1	3.65 m
GRADONATURA	
gr1	2.59 m
IDROSEMINA	
id1	1.37 m
id2	4.19 m
Totale:	5.56 m
SCOTICO	
sc1	4.56 m
sc2	2.16 m
Totale:	6.72 m



APPROVATO SDP

PARZIALI TERRENO	7.44	1.83	0.63	20.95	5.60	1.87	1.60	1.31	1.22	4.06	3.27	1.14	0.88	1.31	0.93	2.33	8.11	2.53	1.13	0.82	1.04		
QUOTE TERRENO	129.89	129.87	129.86	129.86	129.65	129.62	130.85	131.91	131.91	131.87	131.76	131.66	131.63	131.61	131.62	131.00	129.45	129.37	129.35	129.35	129.35	129.34	
PROGRESSIVE PROGETTO					-2.57	-2.57	-1.20	0.00	4.00	5.50	6.80	9.88	9.88										
PARZIALI PROGETTO					1.37	1.20	4.00	1.50	1.30	3.08													
QUOTE PROGETTO					131.96	129.64	132.04	131.94	131.75	131.68	131.69	131.80	131.91										

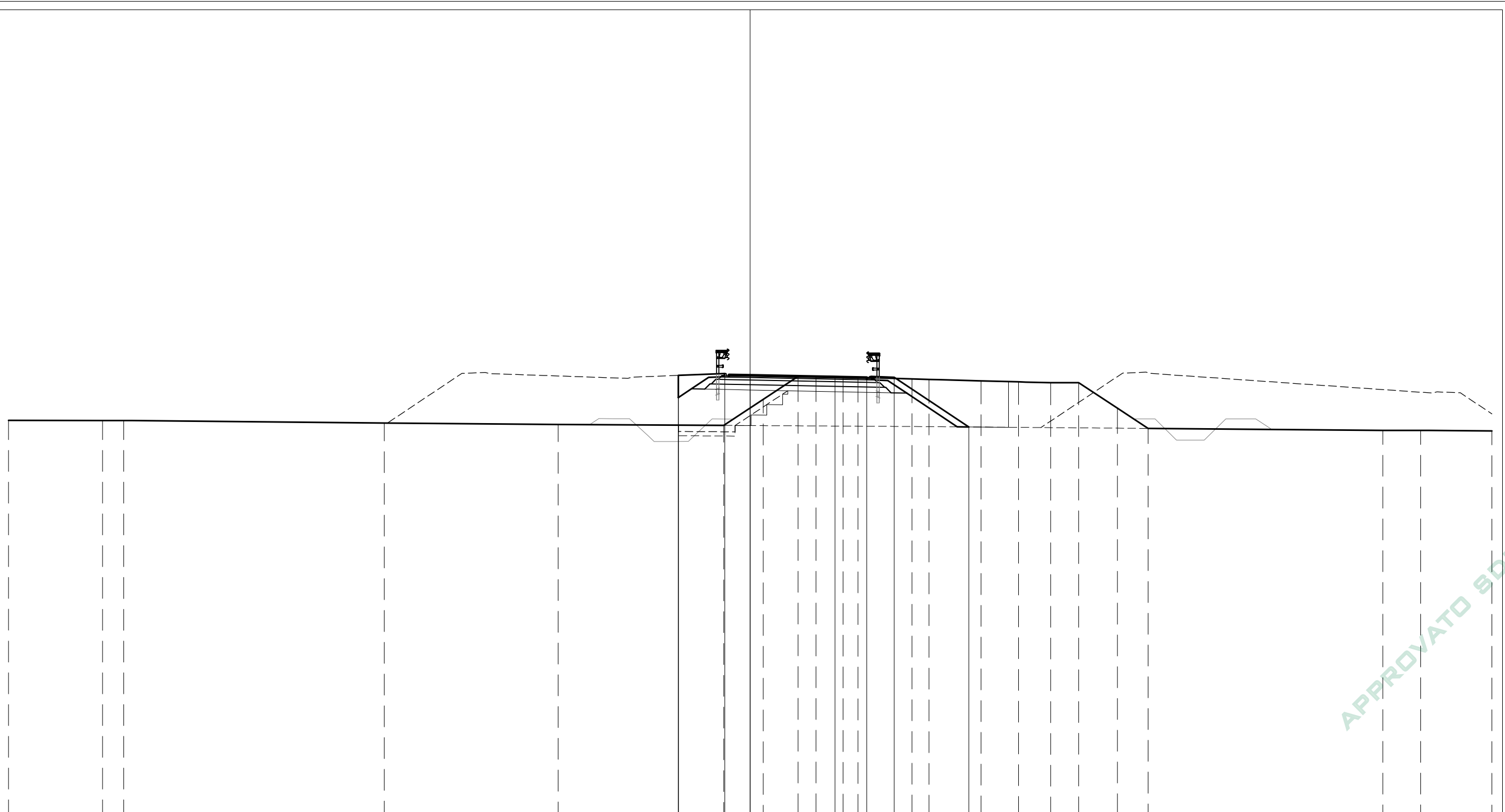
Società di Progetto  
Brebemi SpA

PROFILO BB\_BS

SEZIONE BB\_BS-64

PROGR. 900.00

BASE	
BA1	0.90 m <sup>2</sup>
BINDER	
BI1	0.43 m <sup>2</sup>
BONIFICA	
BO1	0.53 m <sup>2</sup>
MISTO GRANULARE	
GR1	2.14 m <sup>2</sup>
RILEVATO ARGINELLI	
RA1	0.37 m <sup>2</sup>
RA2	0.30 m <sup>2</sup>
Totale:	0.67 m <sup>2</sup>
RILEVATO	
RI1	5.66 m <sup>2</sup>
SCAVO	
SC1	12.66 m <sup>2</sup>
USURA	
US1	0.32 m <sup>2</sup>
VEGETALE SCARPATE	
VE1	1.37 m <sup>2</sup>
VE2	0.96 m <sup>2</sup>
Totale:	2.33 m <sup>2</sup>
DEMOLIZIONE PAVIMENTAZIONE	
d1	8.62 m
GRADONATURA	
gr1	2.97 m
IDROSEMINA	
id1	2.19 m
id2	5.33 m
Totale:	7.52 m
SCOTICO	
sc1	2.68 m
sc2	2.48 m
Totale:	5.16 m



APPROVATO SDP

111  
200  
200

PARZIALI TERRENO	4.44	1.00	12.29	8.21	7.81	1.86	1.65	0.85	1.28	0.70	2.54	0.81	2.46	1.77	1.51	1.32	1.83	1.44	11.08	1.79	3.36	
QUOTE TERRENO	129.82	129.81	129.81	129.70	129.62	129.58	130.81	131.90	131.89	131.87	131.85	131.78	131.75	131.69	131.64	131.59	131.60	130.39	129.44	129.35	129.35	129.32
PROGRESSIVE PROGETTO						-3.39	-3.39	-1.20	0.00	4.00	5.50	6.80	10.32									
PARZIALI PROGETTO						2.19	1.20	4.00	1.50	1.30	3.52											
QUOTE PROGETTO						131.94	129.59	132.03	131.95	131.87	131.84	131.85	129.51									

Società di Progetto  
Brebemi SpA

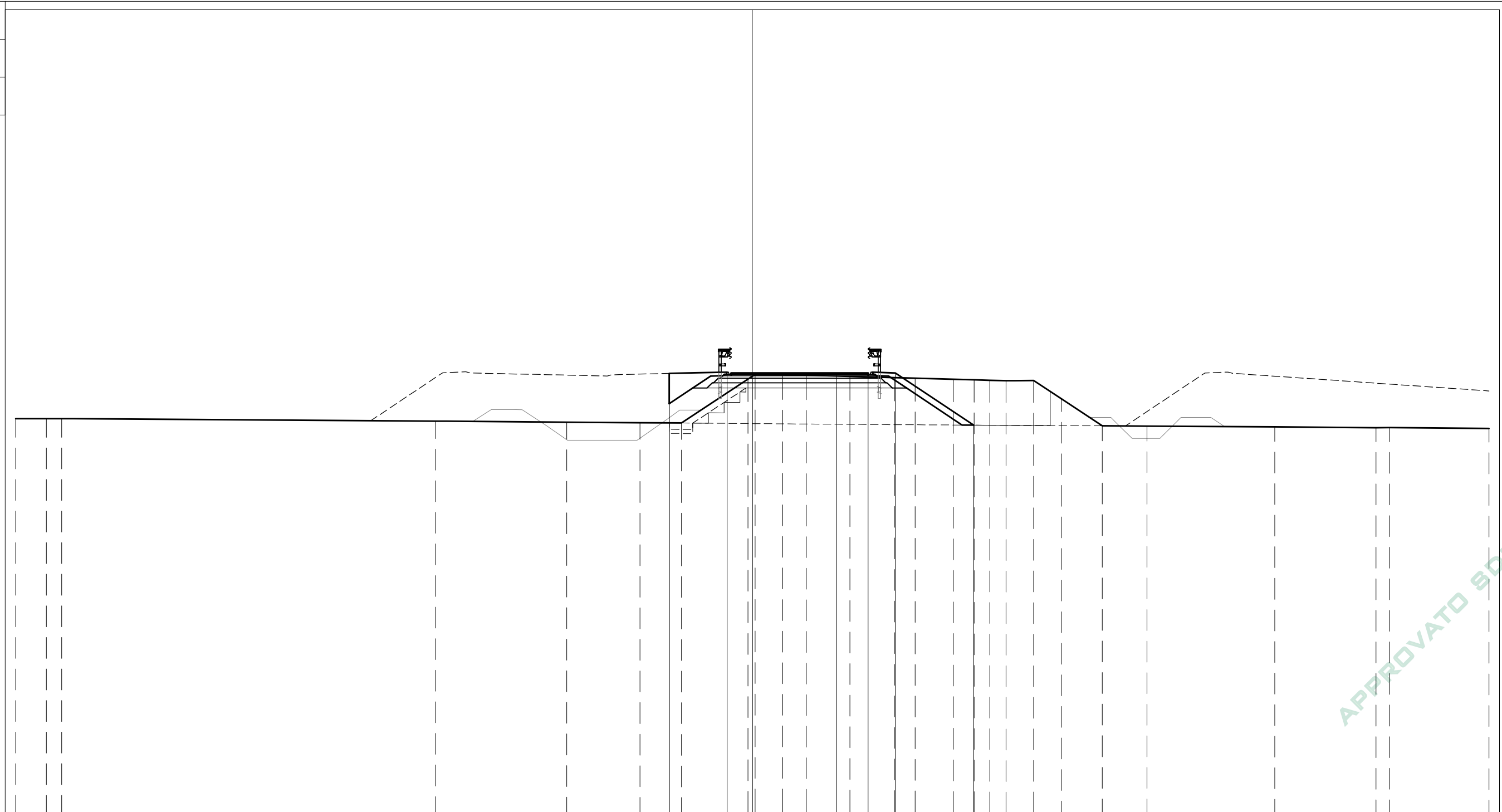


PROFILO BB\_BS

SEZIONE BB\_BS-65

PROGR. 914.64

BASE	
BA1	0.90 m <sup>2</sup>
BINDER	
BI1	0.43 m <sup>2</sup>
BONIFICA	
BO1	0.22 m <sup>2</sup>
MISTO GRANULARE	
GR1	2.15 m <sup>2</sup>
RILEVATO ARGINELLI	
RA1	0.34 m <sup>2</sup>
RA2	0.34 m <sup>2</sup>
Totale:	0.68 m <sup>2</sup>
RILEVATO	
RI1	2.63 m <sup>2</sup>
SCAVO	
SC1	16.71 m <sup>2</sup>
USURA	
US1	0.33 m <sup>2</sup>
VEGETALE SCARPATE	
VE1	1.43 m <sup>2</sup>
VE2	1.70 m <sup>2</sup>
Totale:	3.13 m <sup>2</sup>
DEMOLIZIONE PAVIMENTAZIONE	
d1	10.63 m
GRADONATURA	
gr1	3.02 m
IDROSEMINA	
id1	5.56 m
id2	2.75 m
Totale:	8.31 m
SCOTICO	
sc1	1.12 m
sc2	2.52 m
Totale:	3.64 m



PARZIALI TERRENO	1.46	0.73	17.77	6.22	3.48	1.97	3.16	0.34	1.32	1.12	2.07	2.11	0.98	1.82	0.99	0.74	0.78	1.31	1.31	1.95	2.12	6.07	4.81	0.65	4.72	
QUOTE TERRENO	129.78	129.78	129.78	129.66	129.61	129.59	129.57	131.66	131.88	131.87	131.84	131.78	131.73	131.70	131.65	131.62	131.60	131.58	131.59	130.72	129.44	129.42	129.39	129.35	129.35	129.31
PROGRESSIVE PROGETTO						-3.95	-3.95	-1.20	0.00		4.00	5.50	6.80		10.51											
PARZIALI PROGETTO							2.75	1.20	4.00		1.50	1.30	3.71													
QUOTE PROGETTO						131.92	129.57	131.99	131.93		131.93	131.94		129.47												

APPROVATO SDP

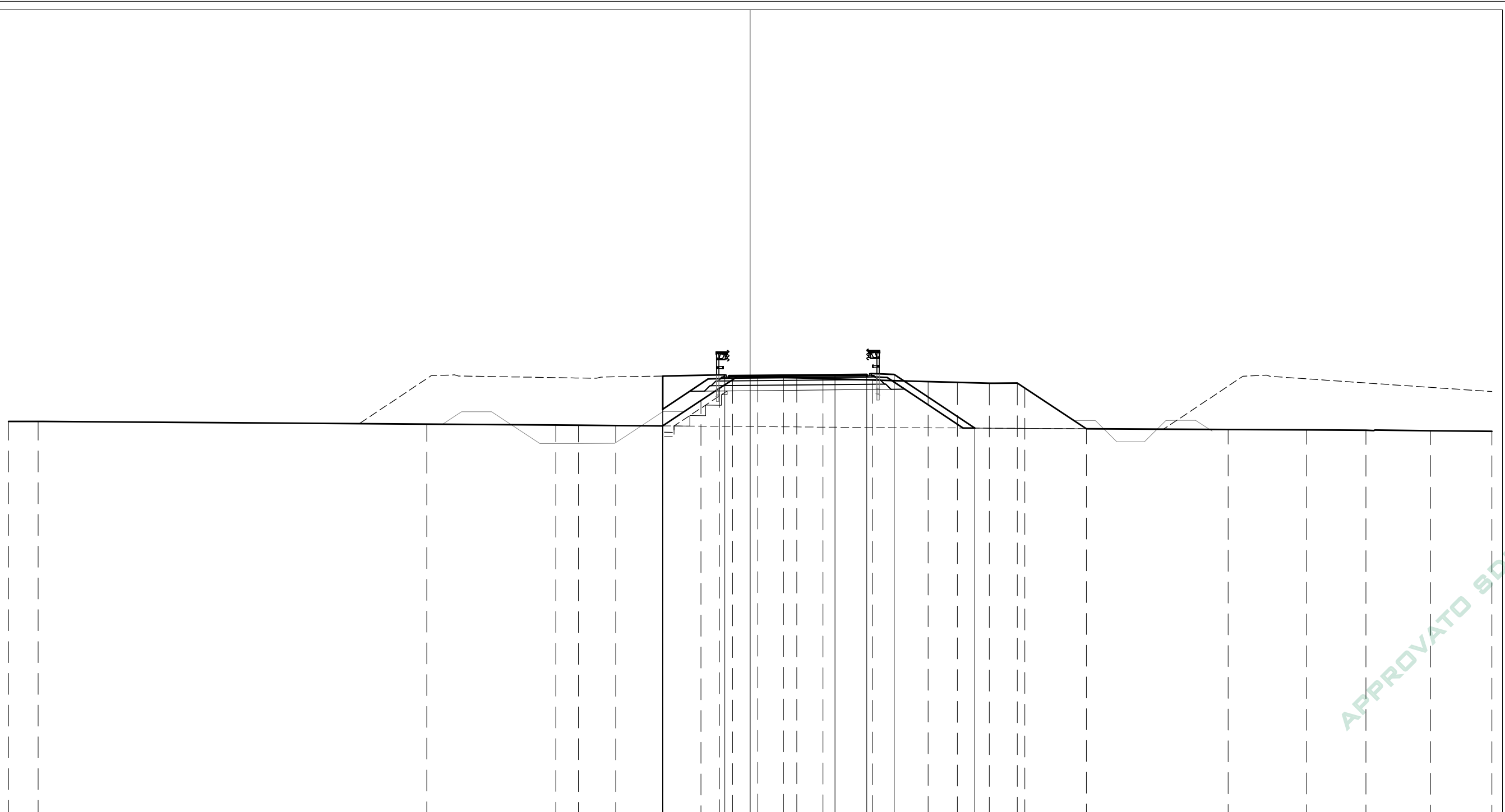
Società di Progetto  
Brebemi SpA

PROFILO BB\_BS

SEZIONE BB\_BS-66

PROGR. 920.00

BASE	
BA1	0.90 m <sup>2</sup>
BINDER	
BI1	0.43 m <sup>2</sup>
BONIFICA	
BO1	0.11 m <sup>2</sup>
MISTO GRANULARE	
GR1	2.12 m <sup>2</sup>
RILEVATO ARGINELLI	
RA1	0.32 m <sup>2</sup>
RA2	0.35 m <sup>2</sup>
Totale:	0.67 m <sup>2</sup>
RILEVATO	
RI1	1.47 m <sup>2</sup>
SCAVO	
SC1	17.01 m <sup>2</sup>
USURA	
US1	0.32 m <sup>2</sup>
VEGETALE SCARPATE	
VE1	1.44 m <sup>2</sup>
VE2	1.97 m <sup>2</sup>
Totale:	3.41 m <sup>2</sup>
DEMOLIZIONE PAVIMENTAZIONE	
d1	10.61 m
GRADONATURA	
gr1	3.00 m
IDROSEMINA	
id1	2.92 m
id2	5.66 m
Totale:	8.58 m
SCOTICO	
sc1	0.53 m
sc2	2.50 m
Totale:	3.03 m



APPROVATO SDP

PARZIALI TERRENO	1.40	18.34	6.09	1.06	1.77	2.21	1.81	0.87	0.61	1.20	1.21	0.63	1.23	2.35	2.62	1.37	1.52	1.31	0.36	2.90	6.69	3.69	2.81	3.05	2.90	
QUOTE TERRENO	129.77	129.77	129.64	129.60	129.59	129.58	129.56	130.76	131.33	131.74	131.87	131.84	131.82	131.79	131.72	131.65	131.61	131.57	131.58	131.54	129.43	129.39	129.37	129.35	129.33	129.31
PROGRESSIVE PROGETTO							-4.12	-4.12	-1.20	0.00	4.00	5.50	6.80					10.59								
PARZIALI PROGETTO								2.92	1.20	4.00	1.50	1.30	3.79													
QUOTE PROGETTO							131.91	129.56	131.97	131.92	131.96	131.97	131.98					129.45								

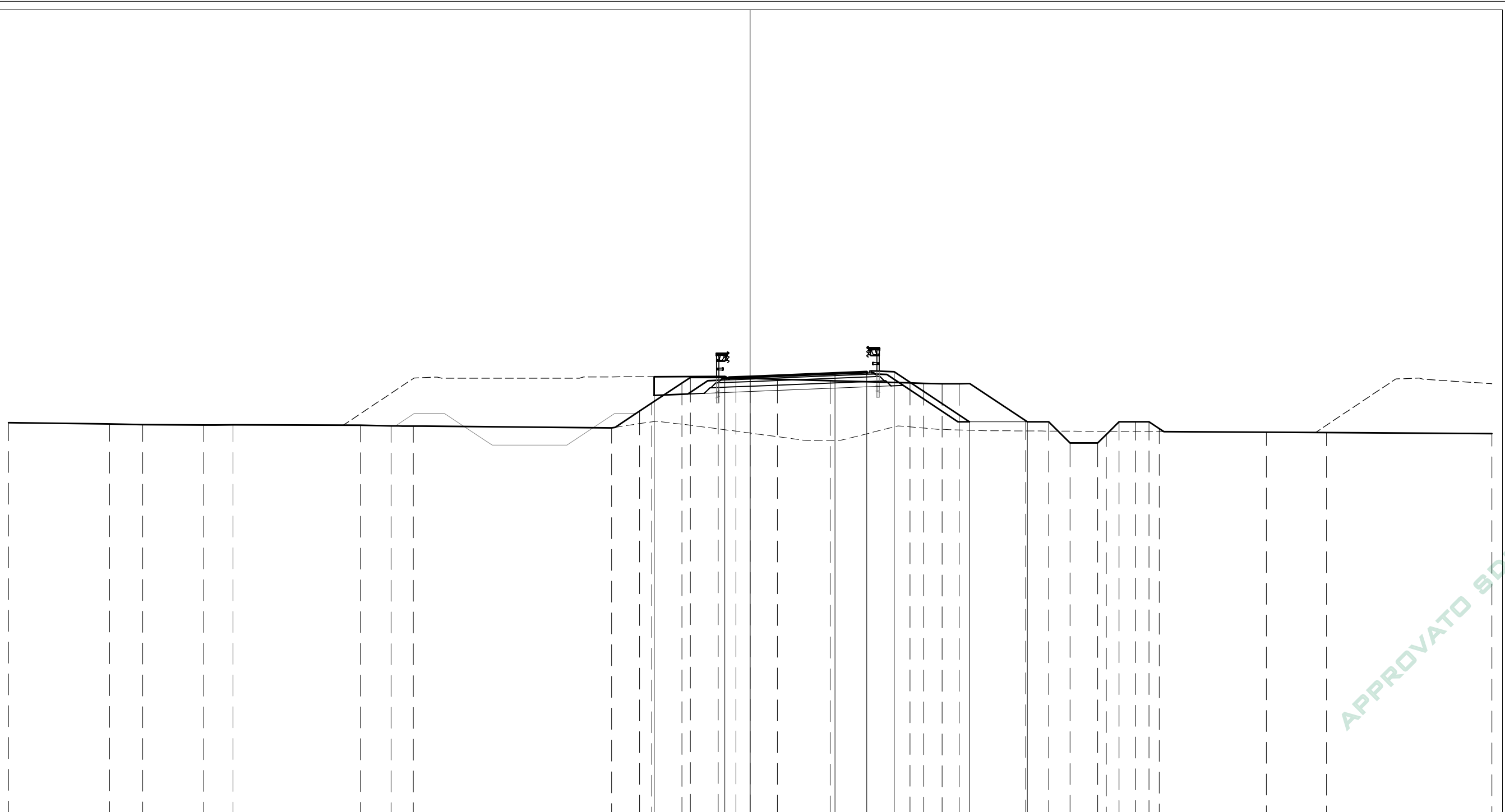
Società di Progetto  
Brebemi SpA

PROFILO BB\_BS

SEZIONE BB\_BS-67

PROGR. 937.22

BASE	
BA1	0.88 m <sup>2</sup>
BINDER	
BI1	0.43 m <sup>2</sup>
MISTO GRANULARE	
GR1	2.14 m <sup>2</sup>
RILEVATO ARGINELLI	
RA1	0.28 m <sup>2</sup>
RA2	0.39 m <sup>2</sup>
Totale:	0.67 m <sup>2</sup>
RILEVATO	
RI1	0.06 m <sup>2</sup>
SCAVO	
SC1	11.08 m <sup>2</sup>
USURA	
US1	0.33 m <sup>2</sup>
VEGETALE SCARPATE	
VE1	1.36 m <sup>2</sup>
VE2	1.98 m <sup>2</sup>
Totale:	3.34 m <sup>2</sup>
DEMOLIZIONE PAVIMENTAZIONE	
d1	10.56 m
IDROSEMINA	
id1	5.36 m
id2	3.33 m
Totale:	8.69 m



APPROVATO SOP

PARZIALI TERRENO	4.77	1.56	2.88	1.39	6.01	1.45	1.04	9.36	1.32	0.57	1.43	0.40	1.31	0.84	0.67	1.29	2.48	3.77	0.65	0.86	0.81	3.14	1.09	1.00	1.31	0.40	0.61	0.78	0.63	0.48	5.05	2.84	7.81	
QUOTE TERRENO	129.71	129.65	129.62	129.60	129.61	129.59	129.56	129.55	129.47	130.26	130.64	131.58	131.85	131.84	131.82	131.80	131.76	131.69	131.59	131.57	131.54	131.55	129.80	129.75	128.75	128.75	129.15	129.75	129.75	129.75	129.43	129.26	129.24	129.20
PROGRESSIVE PROGETTO										-4.53	-4.53			-1.20	0.00			4.00	5.50	6.80		10.35	13.08											
PARZIALI PROGETTO												3.33		1.20		4.00		1.50	1.30		3.55		2.73											
QUOTE PROGETTO										131.88	130.71			131.90	131.88			132.04	132.10	132.11		129.75	129.75											

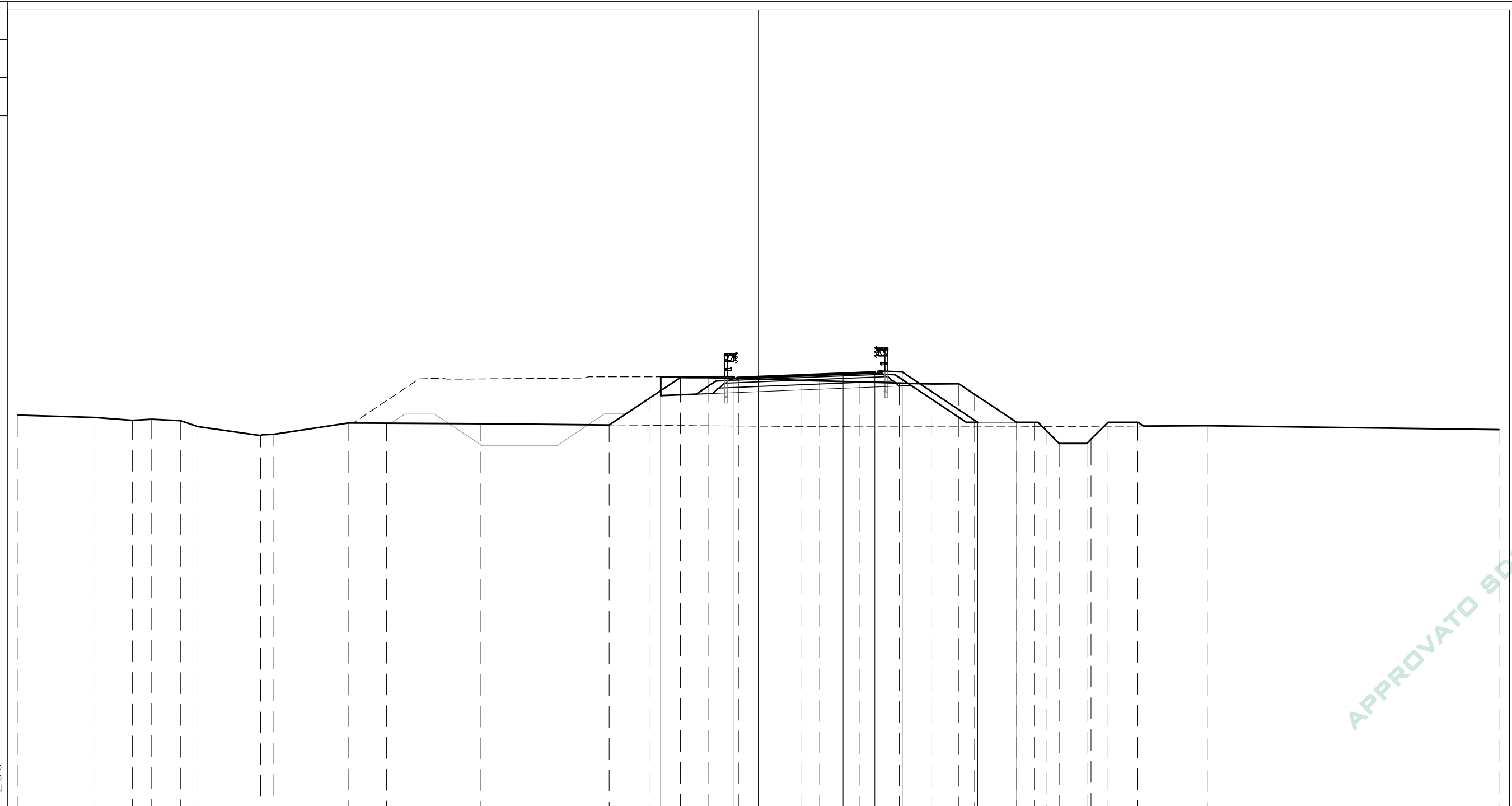
Società di Progetto  
Brebemi SpA

PROFILO BB\_BS

SEZIONE BB\_BS-68

PROGR. 945.71

BASE	
BA1	0.88 m <sup>2</sup>
BINDER	
BI1	0.43 m <sup>2</sup>
MISTO GRANULARE	
GR1	2.15 m <sup>2</sup>
RILEVATO ARGINELLI	
RA1	0.29 m <sup>2</sup>
RA2	0.40 m <sup>2</sup>
Totale:	0.69 m <sup>2</sup>
SCAVO	
SC1	10.01 m <sup>2</sup>
USURA	
US1	0.33 m <sup>2</sup>
VEGETALE SCARPATE	
VE1	1.36 m <sup>2</sup>
VE2	2.08 m <sup>2</sup>
Totale:	3.44 m <sup>2</sup>
DEMOLIZIONE PAVIMENTAZIONE	
d1	10.55 m
IDROSEMINA	
id1	3.42 m
id2	5.38 m
Totale:	8.80 m



APPROVATO SDP

PARZIALI TERRENO	3.64	1.76	0.92	1.37	0.81	2.97	0.62	3.52	1.81	4.47	6.06	1.88	1.48	1.31	1.45	2.94	0.88	1.91	1.86	1.51	1.30	0.75	1.99	0.84	0.54	0.63	1.30	0.20	0.81	1.40	3.28	13.79		
QUOTE TERRENO	130.05	129.94	129.81	129.86	129.79	129.52	129.09	129.15	129.68	129.67	129.65	129.59	130.85	131.83	131.82	131.78	131.70	131.68	131.62	131.57	131.53	131.54	131.04	129.72	129.72	129.34	128.72	128.72	128.92	129.72	129.72	129.55	129.37	
PROGRESSIVE PROGETTO													-4.62	-4.62	-1.20	0.00			4.00	5.50	6.80		10.36	12.21										
PARZIALI PROGETTO														3.42	1.20	4.00	1.50	1.30	3.56	1.85														
QUOTE PROGETTO													131.87	131.21	131.88	131.86	132.02	132.08	132.09	129.72	129.72													

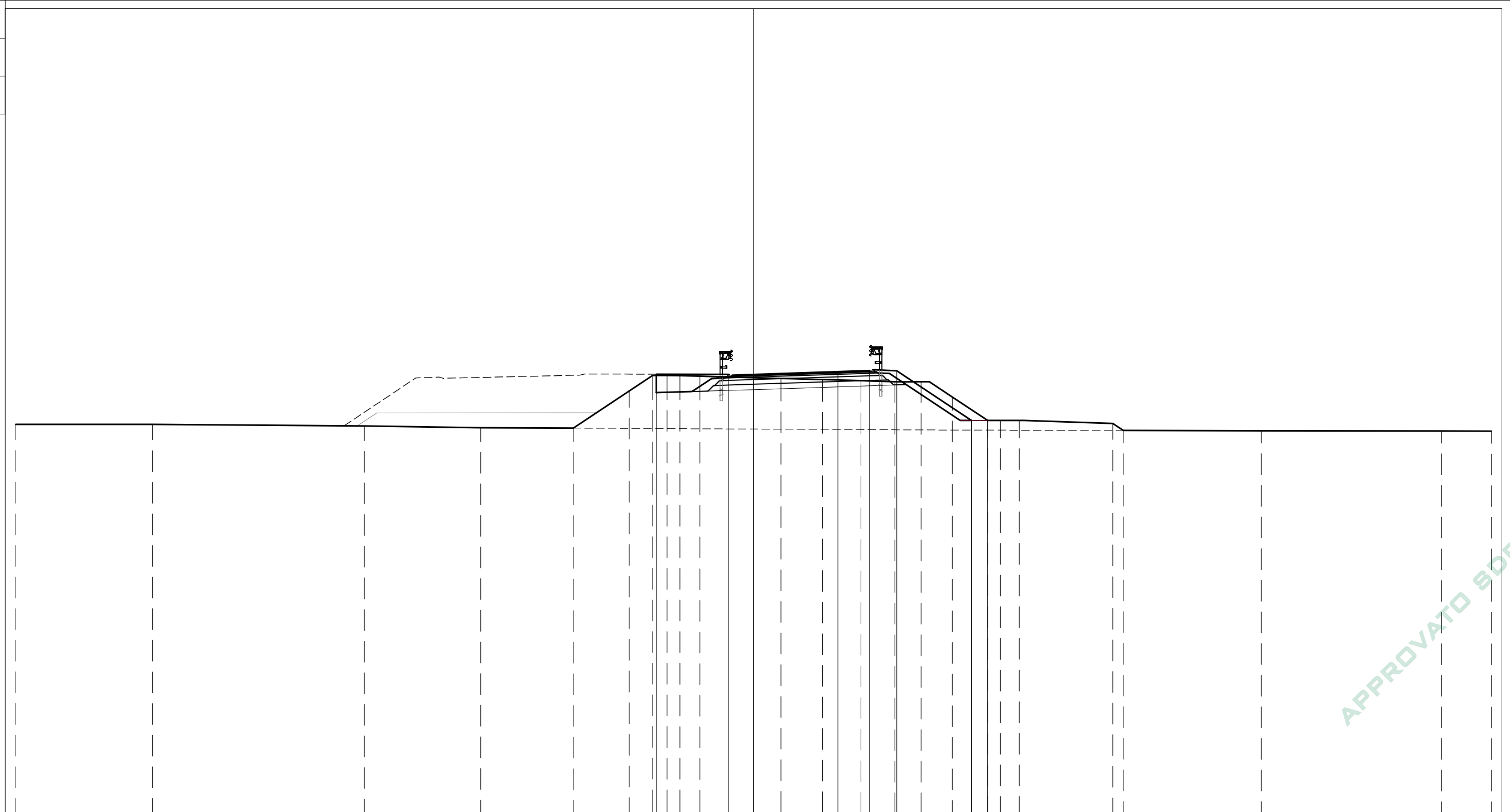
Società di Progetto  
Brebemi SpA

PROFILO BB\_BS

SEZIONE BB\_BS-69

PROGR. 960.00

BASE	
BA1	0.89 m <sup>2</sup>
BINDER	
BI1	0.44 m <sup>2</sup>
MISTO GRANULARE	
GR1	2.15 m <sup>2</sup>
RILEVATO ARGINELLI	
RA1	0.30 m <sup>2</sup>
RA2	0.37 m <sup>2</sup>
Totale:	0.67 m <sup>2</sup>
SCAVO	
SC1	8.15 m <sup>2</sup>
USURA	
US1	0.32 m <sup>2</sup>
VEGETALE SCARPATE	
VE1	2.05 m <sup>2</sup>
VE2	1.34 m <sup>2</sup>
Totale:	3.39 m <sup>2</sup>
DEMOLIZIONE PAVIMENTAZIONE	
d1	10.52 m
IDROSEMINA	
id1	3.41 m
id2	5.35 m
Totale:	8.76 m



APPROVATO SOP

PARZIALI TERRENO	6.50	10.04	5.52	4.39	2.65	1.11	0.69	0.61	0.95	3.84	1.97	1.82	1.61	1.25	1.48	1.67	0.61	0.89	4.44	0.50	6.55	8.55	2.36
QUOTE TERRENO	129.48	129.48	129.41	129.32	129.30	131.07	131.80	131.80	131.77	131.66	131.60	131.55	131.51	131.50	130.78	129.67	129.67	129.67	129.52	129.19	129.18	129.17	129.16
PROGRESSIVE PROGETTO							-4.61		-1.20	0.00		4.00	5.50	6.80		10.34	11.10						
PARZIALI PROGETTO							3.41		1.20	4.00	1.50	1.30	3.54		0.76								
QUOTE PROGETTO							131.86		131.85	131.83		131.96	132.01	132.02		129.67	129.67						

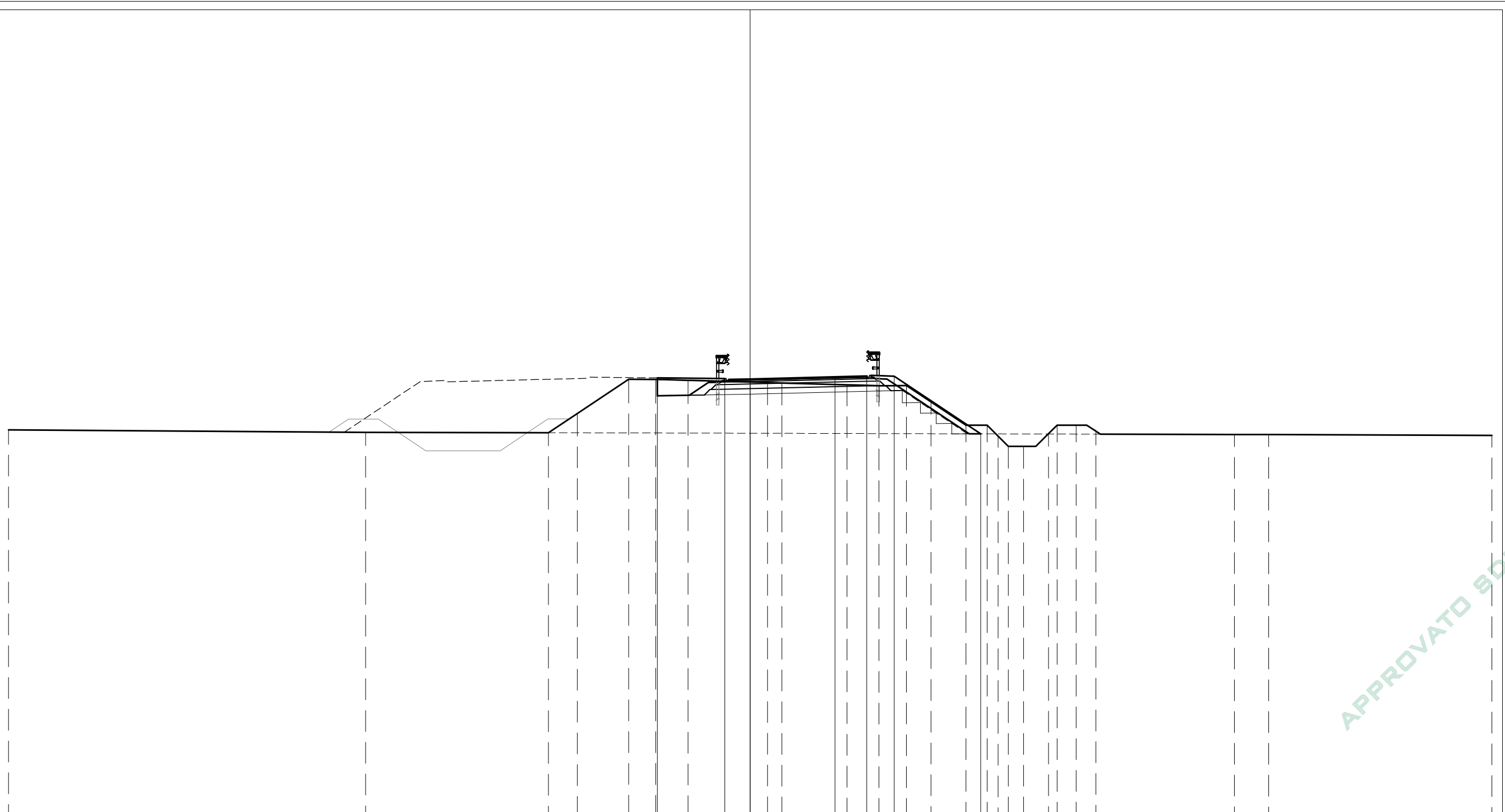
Società di Progetto  
Brebemi SpA

PROFILO BB\_BS

SEZIONE BB\_BS-70

PROGR. 980.00

BASE	
BA1	0.84 m <sup>2</sup>
BINDER	
BI1	0.43 m <sup>2</sup>
MISTO CEMENTATO	
CE1	1.76 m <sup>2</sup>
MISTO GRANULARE	
GR1	2.23 m <sup>2</sup>
RILEVATO ARGINELLI	
RA1	0.29 m <sup>2</sup>
RA2	0.37 m <sup>2</sup>
Totale:	0.66 m <sup>2</sup>
USURA	
US1	0.29 m <sup>2</sup>
VEGETALE SCARPATE	
VE1	1.55 m <sup>2</sup>
VE2	1.80 m <sup>2</sup>
Totale:	3.35 m <sup>2</sup>
DEMOLIZIONE PAVIMENTAZIONE	
d1	10.50 m
GRADONATURA	
gr1	3.69 m
IDROSEMINA	
id1	3.18 m
id2	6.00 m
Totale:	9.18 m
SCOTICO	
sc1	3.07 m



APPROVATO SOP

PARZIALI TERRENO	16.86	8.62	1.36	2.43	1.28	1.52	3.75	0.67	3.08	1.50	1.30	1.16	1.65	1.00	0.52	0.48	0.72	1.18	0.40	0.90	0.93	6.54	1.62	10.53	
QUOTE TERRENO	129.37	129.25	129.24	130.14	131.76	131.75	131.71	131.60	131.58	131.50	131.45	131.46	130.69	129.59	129.59	129.08	128.59	128.59	129.19	129.59	129.59	129.31	129.15	129.15	129.11
PROGRESSIVE PROGETTO						-4.38	-1.20	0.00		4.00	5.50	6.80		10.88											
PARZIALI PROGETTO							3.18	1.20	4.00	1.50	1.30	4.08													
QUOTE PROGETTO						131.75	131.79	131.75		131.85	131.89	131.90		129.18											

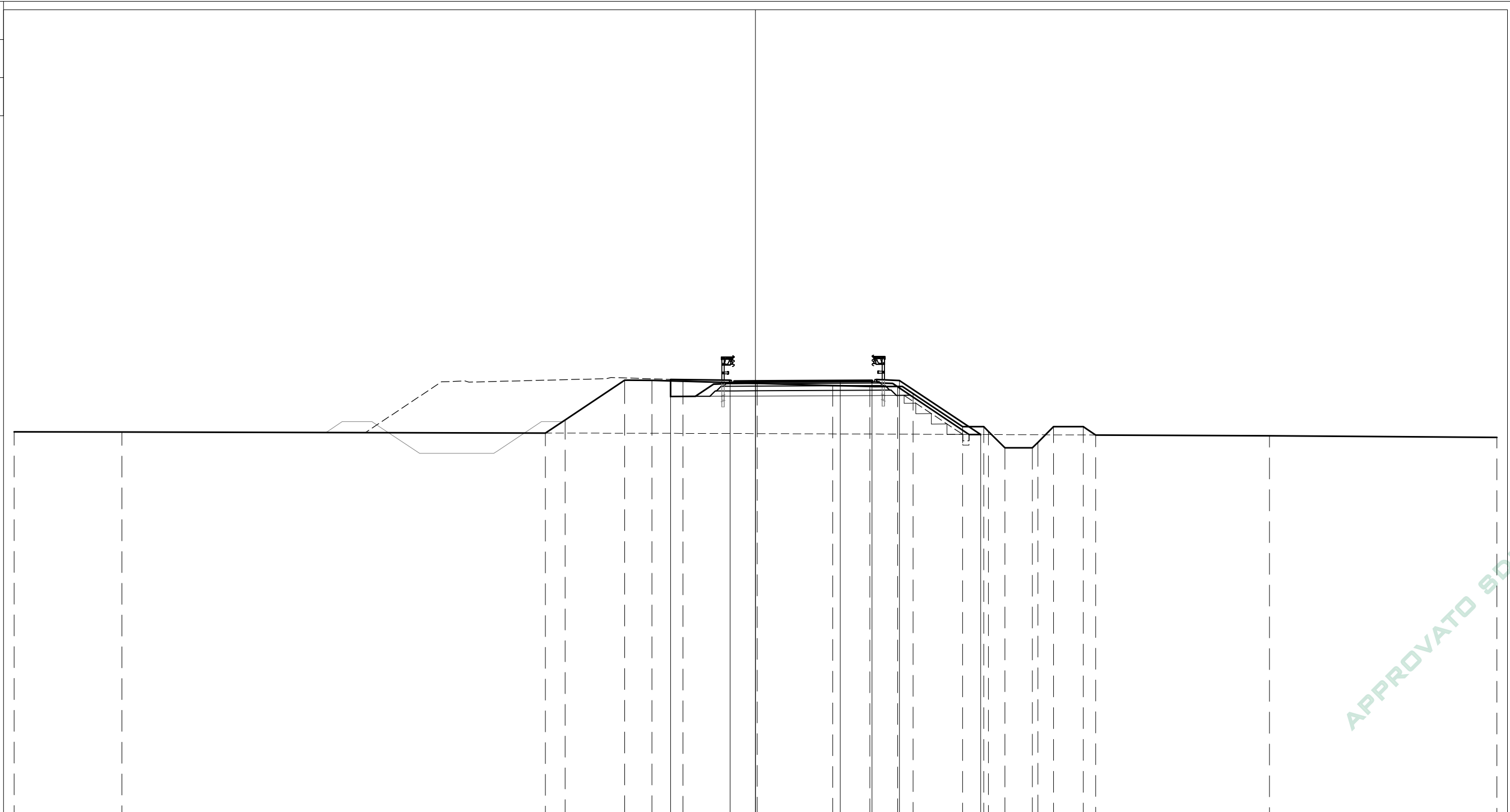
Società di Progetto  
Brebemi SpA

PROFILO BB\_BS

SEZIONE BB\_BS-71

PROGR. 1000.00

BASE	
BA1	0.89 m <sup>2</sup>
BINDER	
BI1	0.43 m <sup>2</sup>
BONIFICA	
BO1	0.06 m <sup>2</sup>
MISTO GRANULARE	
GR1	2.19 m <sup>2</sup>
RILEVATO ARGINELLI	
RA1	0.32 m <sup>2</sup>
RA2	0.35 m <sup>2</sup>
Totale:	0.67 m <sup>2</sup>
USURA	
US1	0.29 m <sup>2</sup>
VEGETALE SCARPATE	
VE1	1.50 m <sup>2</sup>
VE2	1.47 m <sup>2</sup>
Totale:	2.97 m <sup>2</sup>
DEMOLIZIONE PAVIMENTAZIONE	
d1	9.64 m
GRADONATURA	
gr1	3.32 m
IDROSEMINA	
id1	2.81 m
id2	5.70 m
Totale:	8.51 m
SCOTICO	
sc1	0.30 m
sc2	2.76 m
Totale:	3.06 m



APPROVATO SOP

111  
200  
200

PARZIALI TERRENO	5.09	19.99	0.93	2.82	1.28	1.47	3.50	3.57	1.75	1.31	0.73	2.33	1.00	0.23	0.77	1.30	0.26	0.74	1.40	0.59	8.20	10.74	
QUOTE TERRENO	129.28	129.27	129.22	129.84	131.72	131.71	131.67	131.57	131.47	131.42	131.42	131.08	129.52	129.52	129.29	128.52	128.52	128.78	129.52	129.52	129.13	129.09	129.02
PROGRESSIVE PROGETTO							-4.01	-1.20	0.00	4.00	5.50	6.80	10.63										
PARZIALI PROGETTO							2.81	1.20	4.00	1.50	1.30	3.83											
QUOTE PROGETTO							131.75	131.71	131.66	131.68	131.69	131.70	129.15										

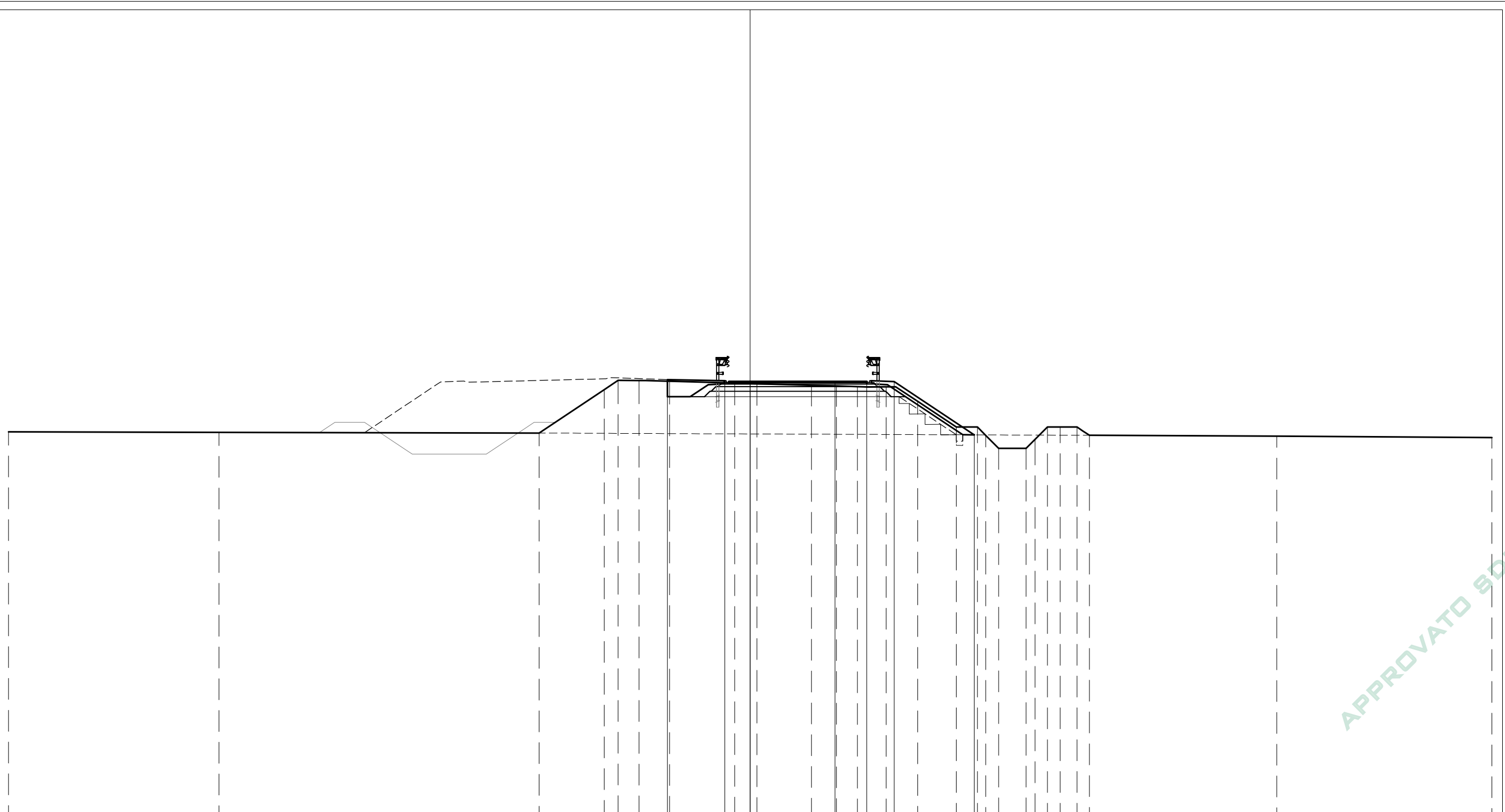
Società di Progetto  
Brebemi SpA

PROFILO BB\_BS

SEZIONE BB\_BS-72

PROGR. 1005.27

BASE	
BA1	0.89 m <sup>2</sup>
BINDER	
BI1	0.42 m <sup>2</sup>
BONIFICA	
BO1	0.06 m <sup>2</sup>
MISTO GRANULARE	
GR1	2.14 m <sup>2</sup>
RILEVATO ARGINELLI	
RA1	0.33 m <sup>2</sup>
RA2	0.33 m <sup>2</sup>
Totale:	0.66 m <sup>2</sup>
USURA	
US1	0.32 m <sup>2</sup>
VEGETALE SCARPATE	
VE1	1.44 m <sup>2</sup>
VE2	1.38 m <sup>2</sup>
Totale:	2.82 m <sup>2</sup>
DEMOLIZIONE PAVIMENTAZIONE	
d1	9.47 m
GRADONATURA	
gr1	3.24 m
IDROSEMINA	
id1	2.70 m
id2	5.63 m
Totale:	8.33 m
SCOTICO	
sc1	0.30 m
sc2	2.70 m
Totale:	3.00 m



111  
200  
200

PARZIALI TERRENO	9.93	15.11	3.08	0.65	0.99	1.43	3.08	1.05	2.57	1.18	0.99	1.35	1.50	1.81	1.00	0.40	0.60	1.30	0.42	0.58	0.60	0.80	0.59	8.84	10.15
QUOTE TERRENO	129.28	129.25	129.22	131.27	131.70	131.70	131.66	131.58	131.55	131.47	131.44	131.41	131.40	130.71	129.50	129.50	129.11	128.50	128.50	128.92	129.50	129.50	129.11	129.08	129.01
PROGRESSIVE PROGETTO							-3.90	-1.20	0.00	4.00	5.50	6.80			10.57										
PARZIALI PROGETTO							2.70	1.20	4.00	1.50	1.30	3.77													
QUOTE PROGETTO							131.74	131.69	131.64	131.64	131.64	131.65			129.14										

APPROVATO SOP

Società di Progetto  
Brebemi SpA

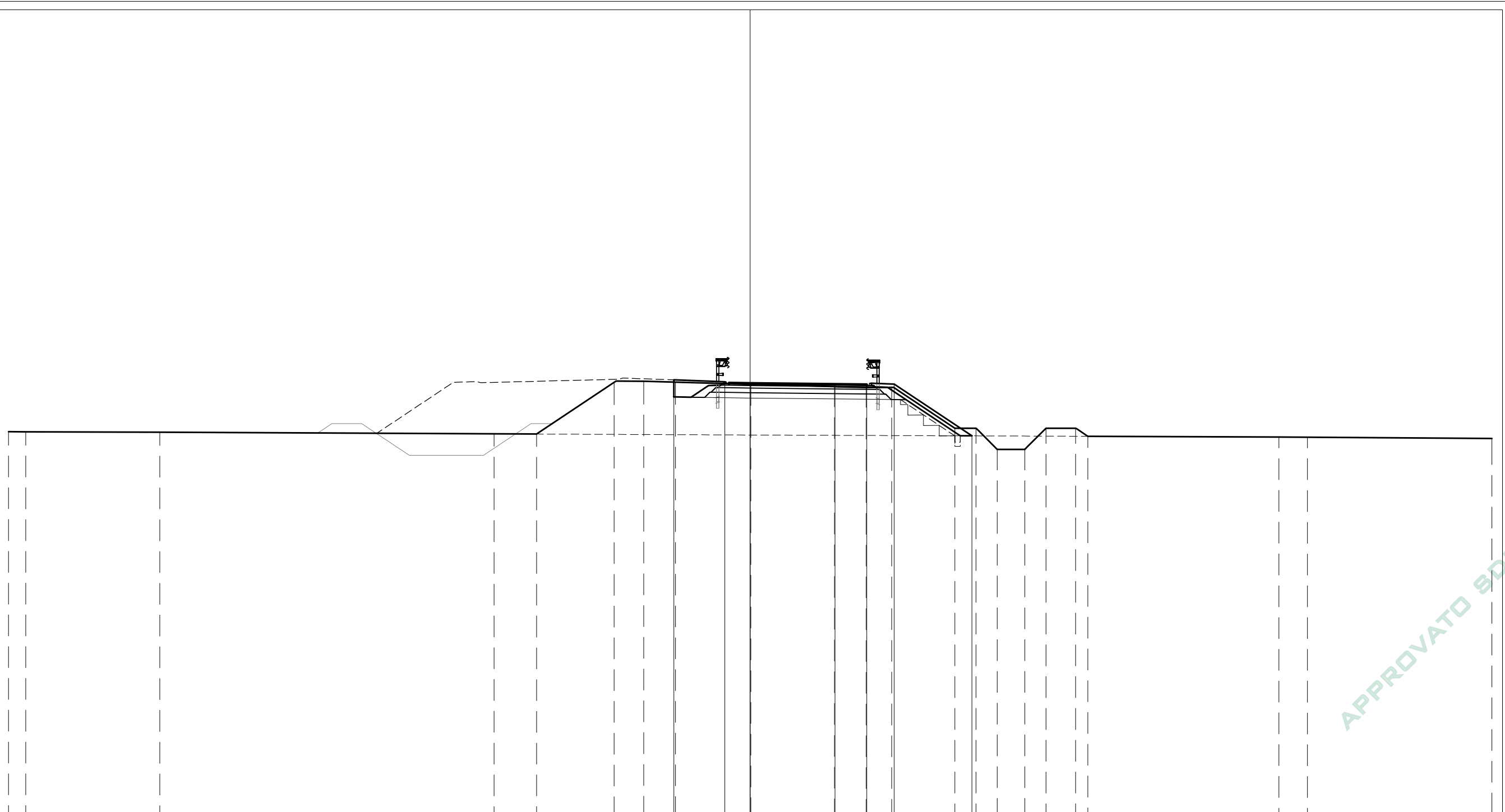


PROFILO BB\_BS

SEZIONE BB\_BS-73

PROGR. 1020.00

BASE	
BA1	0.88 m <sup>2</sup>
BINDER	
BI1	0.43 m <sup>2</sup>
BONIFICA	
BO1	0.06 m <sup>2</sup>
MISTO GRANULARE	
GR1	2.14 m <sup>2</sup>
RILEVATO ARGINELLI	
RA1	0.36 m <sup>2</sup>
RA2	0.31 m <sup>2</sup>
Totale:	0.67 m <sup>2</sup>
USURA	
US1	0.33 m <sup>2</sup>
VEGETALE SCARPATE	
VE1	1.40 m <sup>2</sup>
VE2	1.18 m <sup>2</sup>
Totale:	2.58 m <sup>2</sup>
DEMOLIZIONE PAVIMENTAZIONE	
d1	9.07 m
GRADONATURA	
gr1	3.08 m
IDROSEMINA	
id1	2.40 m
id2	5.50 m
Totale:	7.90 m
SCOTICO	
sc1	0.26 m
sc2	2.56 m
Totale:	2.82 m



PARZIALI TERRENO	0.82	6.32	15.77	2.01	3.66	1.39	1.50	3.56	3.94	1.50	1.21	2.98	1.00	1.00	1.30	1.00	1.40	0.57	9.02	1.35	8.70	
QUOTE TERRENO	129.28	129.28	129.26	129.18	129.17	131.61	131.66	131.62	131.52	131.41	131.37	131.37	129.45	129.45	128.45	128.45	129.45	129.45	129.07	129.03	129.03	128.96
PROGRESSIVE PROGETTO								-3.60	-1.20	0.00	4.00	5.50	6.80	10.46								
PARZIALI PROGETTO								2.40	1.20	4.00	1.50	1.30	3.66									
QUOTE PROGETTO								131.73	131.64	131.57	131.53	131.52	131.53	129.09								

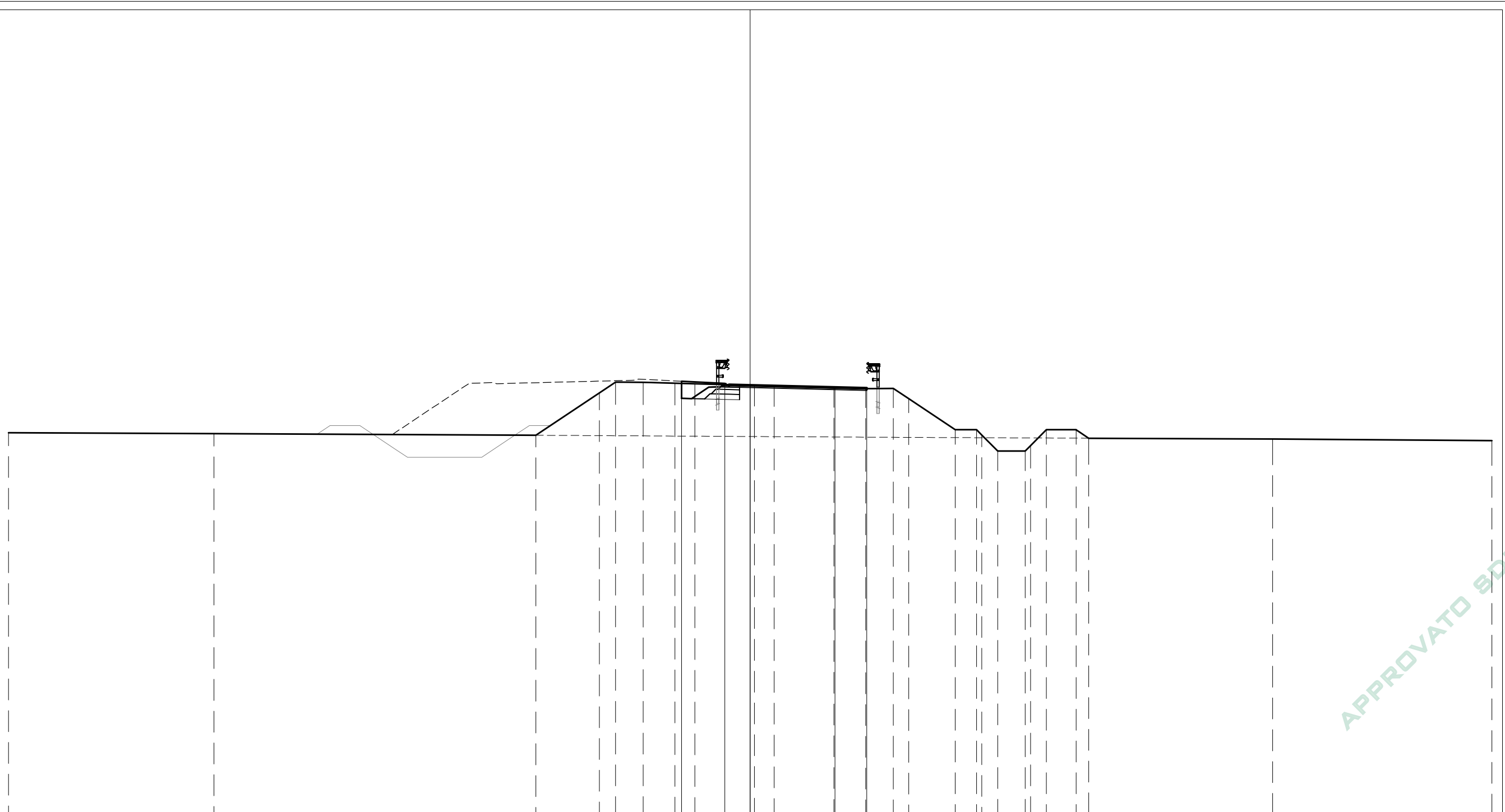
Società di Progetto  
Brebemi SpA

PROFILO BB\_BS

SEZIONE BB\_BS-74

PROGR. 1040.74

BASE	
BA1	0.11 m <sup>2</sup>
BINDER	
BI1	0.42 m <sup>2</sup>
MISTO GRANULARE	
GR1	0.38 m <sup>2</sup>
RILEVATO ARGINELLI	
RA1	0.30 m <sup>2</sup>
SCAVO	
SC1	1.93 m <sup>2</sup>
USURA	
US1	0.33 m <sup>2</sup>
VEGETALE SCARPATE	
VE1	0.90 m <sup>2</sup>
DEMOLIZIONE PAVIMENTAZIONE	
d1	2.73 m
IDROSEMINA	
id1	2.03 m
SCARIFICA SUPERFICIALE	
ss1	5.95 m



APPROVATO SDP

PARZIALI TERRENO	9.69	15.19	3.01	0.76	1.30	1.50	0.94	2.81	0.94	2.81	1.50	1.30	0.73	2.20	1.00	0.25	0.75	1.30	0.25	0.75	1.40	0.60	8.67	10.35	
QUOTE TERRENO	129.24	129.19	129.11	131.12	131.63	131.62	131.58	131.55	131.47	131.44	131.36	131.32	131.33	130.84	129.38	129.38	129.13	128.38	128.38	128.62	129.38	129.38	128.98	128.94	128.86
PROGRESSIVE PROGETTO							-3.23	-1.20	0.00		4.00	5.50													
PARZIALI PROGETTO							2.03	1.20		4.00	1.50														
QUOTE PROGETTO							131.66	131.56	131.48		131.38	131.34													

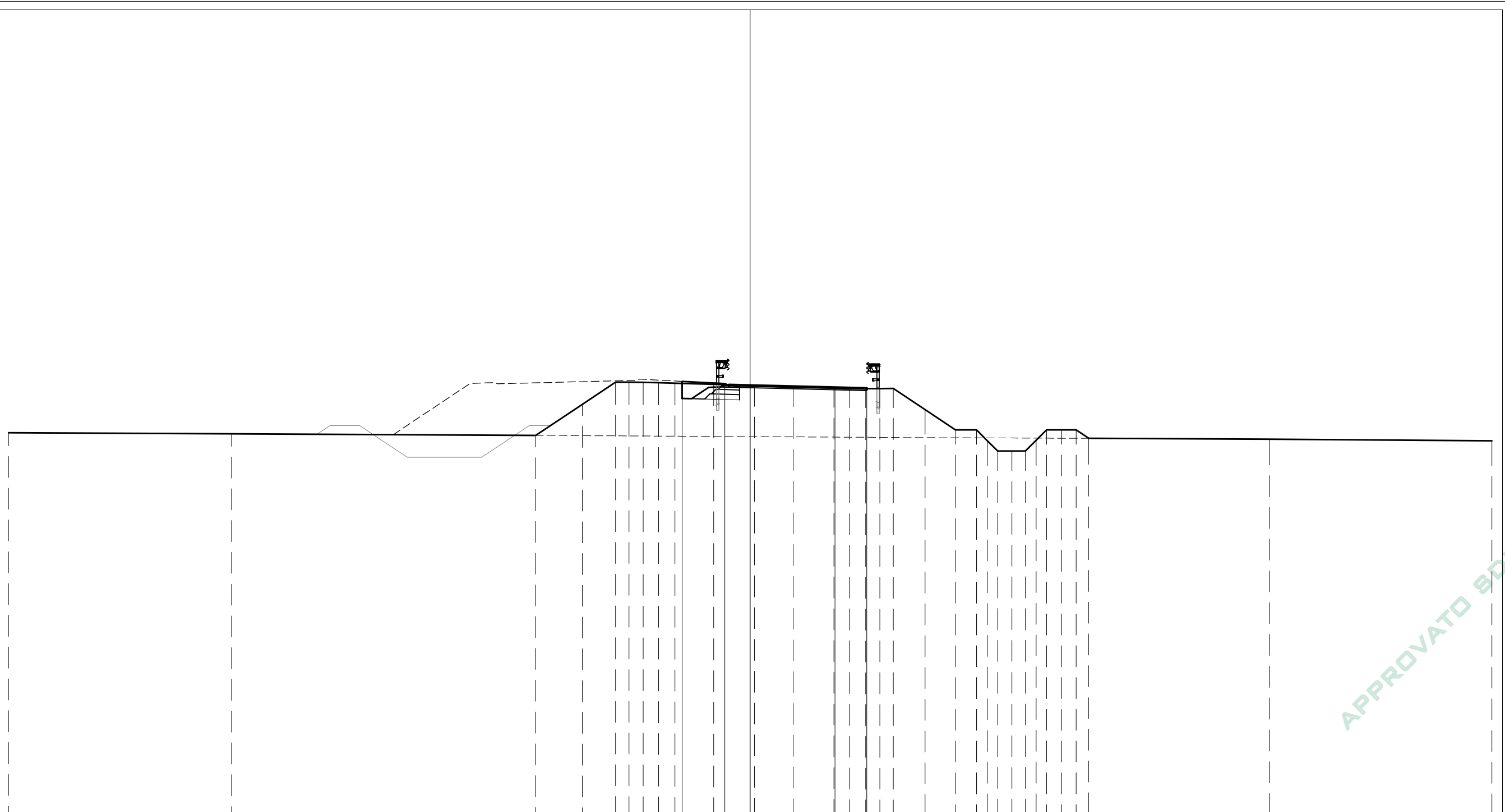
Società di Progetto  
Brebemi SpA

PROFILO BB\_BS

SEZIONE BB\_BS-75

PROGR. 1042.27

- BASE 0.12 m<sup>2</sup>
- BA1
- BINDER 0.41 m<sup>2</sup>
- BI1
- MISTO GRANULARE 0.37 m<sup>2</sup>
- GR1
- RILEVATO ARGINELLI 0.31 m<sup>2</sup>
- RA1
- SCAVO
- SC1 1.91 m<sup>2</sup>
- USURA
- US1 0.33 m<sup>2</sup>
- VEGETALE SCARPATE
- VE1 0.88 m<sup>2</sup>
- DEMOLIZIONE PAVIMENTAZIONE
- d1 2.71 m
- IDROSEMINA
- id1 2.01 m
- SCARIFICA SUPERFICIALE
- ss1 5.95 m



APPROVATO SDP

111  
200  
200

PARZIALI TERRENO	10.53	14.35	2.20	1.57	0.63	0.67	0.73	0.77	1.83	1.92	1.83	1.92	0.73	0.77	0.67	0.63	1.50	1.43	1.00	0.51	0.49	0.67	0.63	0.51	0.49	0.72	0.68	0.58	8.56	10.48
QUOTE TERRENO	129.23	129.19	129.11	130.57	131.62	131.62	131.62	131.59	131.57	131.52	131.47	131.41	131.36	131.34	131.32	131.32	131.33	130.32	129.37	129.37	128.86	128.37	128.37	128.88	129.37	129.37	128.98		128.93	128.86
PROGRESSIVE PROGETTO									-3.21	-1.20	0.00		4.00		5.50															
PARZIALI PROGETTO									2.01	1.20	4.00	1.50																		
QUOTE PROGETTO									131.66	131.55	131.47		131.37		131.33															

Società di Progetto  
Brebemi SpA