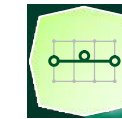


CONCEDENTE



CONCESSIONARIA



SOCIETÀ DI PROGETTO
BREBEMI SPA

CUP E31B05000390007


COLLEGAMENTO AUTOSTRADALE DI CONNESSIONE TRA LE CITTA' DI BRESCIA E MILANO

PROCEDURA AUTORIZZATIVA D. LGS 163/2006
DELIBERA C.I.P.E. DI APPROVAZIONE DEL PROGETTO DEFINITIVO N° 42/2009

INTERCONNESSIONE A35-A4 PROGETTO DEFINITIVO

INTERCONNESSIONE A35-A4
INTERCONNESSIONE A35-A4 DA PROGR. 5.060
SVAX2 - ADEGUAMENTO SVINCOLO TRAVAGLIATO EST SVA03
RAMO BS-BB. QUADERNO DELLE SEZIONI

PROGETTAZIONE:



CONSORZIO B.B.M.

PER IL CONSORZIO
IL PROGETTISTA RESPONSABILE INTEGRAZIONE PRESTAZIONI SPECIALISTICHE
IMPRESA PIZZAROTTI e C. S.p.A.
Dott. Ing. Pietro Mazzoli
Ordine degli Ingegneri di Parma N. 821

PER IL CONSORZIO
IL DIRETTORE TECNICO
IMPRESA PIZZAROTTI e C. S.p.A.
Dott. Ing. Sabino Del Balzo
Ordine degli Ingegneri di Potenza N. 631

VERIFICA :

APPROVATO SDR

I.D.	IDENTIFICAZIONE ELABORATO													DATA:				
	EMITT.	TIPO	FASE	M.A.	LOTTO	OPERA	PROG. OPERA	TRATTO	PARTE	PROGR.	PARTE DOC.	STATO	REV.		PROGR.			
60547	04	SZ	D	I	I1	SV	AX2	00	00	003	00	A	00	003	00	A	00	MARZO 2015
SCALA: 1:200																		

ELABORAZIONE PROGETTUALE	REVISIONE								
	N.	REV.	DESCRIZIONE	DATA	REDATTO	DATA	CONTROLLATO	DATA	APPROVATO
IL PROGETTISTA IMPRESA PIZZAROTTI e C. S.p.A. Dott. Ing. Pietro Mazzoli Ordine degli Ingegneri di Parma N. 821	A	00	RECEPIMENTO OSSERVAZIONI BREBEMI	13/04/2015	PIACENTINI	13/04/2015	MAZZOLI	13/04/2015	MAZZOLI

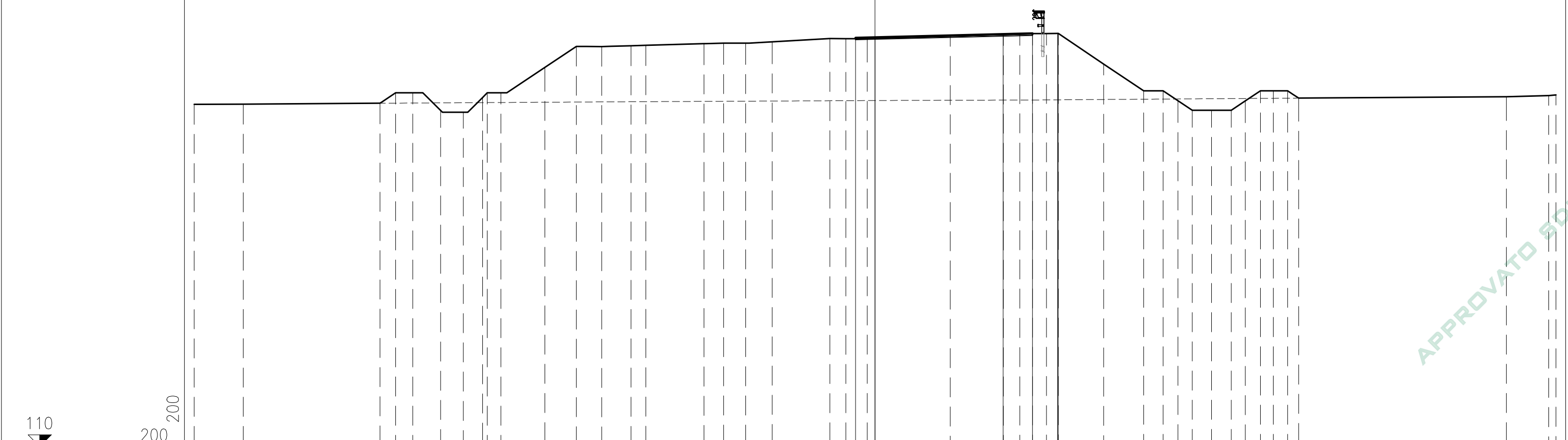
<p>IL CONCEDENTE</p>	<p>IL CONCESSIONARIO</p> <p>Società di Progetto</p> <p>Brebemi SpA SOCIETÀ DI PROGETTO BREBEMI SPA</p>
----------------------	--

PROFILO BS_BB

SEZIONE BS_BB-1

PROGR. 0.00

BINDER
 BI1 0.55 m²
 USURA
 US1 0.37 m²
 SCARIFICA SUPERFICIALE
 ss1 9.09 m



PARZIALI TERRENO	2.52	7.03	0.80	0.89	1.43	1.17	0.99	0.24	0.70	2.26	1.62	1.30	1.50	0.77	2.99	1.00	1.14	1.37	2.95	0.83	1.10	4.27	2.72	0.85	0.65	0.72	0.61	2.32	2.06	1.01	0.76	0.74	0.98	1.02	0.72	0.78	0.66	0.74	0.56	10.68	2.17	0.38		
QUOTE TERRENO	127.57	127.58	127.62	128.16	128.16	127.25	127.16	127.92	128.16	128.16	129.46	130.54	130.53	130.57	130.60	130.68	130.71	130.71	130.78	130.94	130.94	130.95	131.08	131.15	131.18	131.20	131.20	131.20	129.64	128.26	128.26	127.75	127.26	127.26	127.26	127.74	128.26	128.26	128.26	127.88	127.96	128.01	128.05	
PROGRESSIVE PROGETTO																-1.00	0.00							6.58		8.09	9.39	9.42																
PARZIALI PROGETTO																1.00								6.58	1.51	1.30	0.03																	
QUOTE PROGETTO																130.98	131.01							131.17	131.21	131.22	131.20																	

APPROVATO SOP

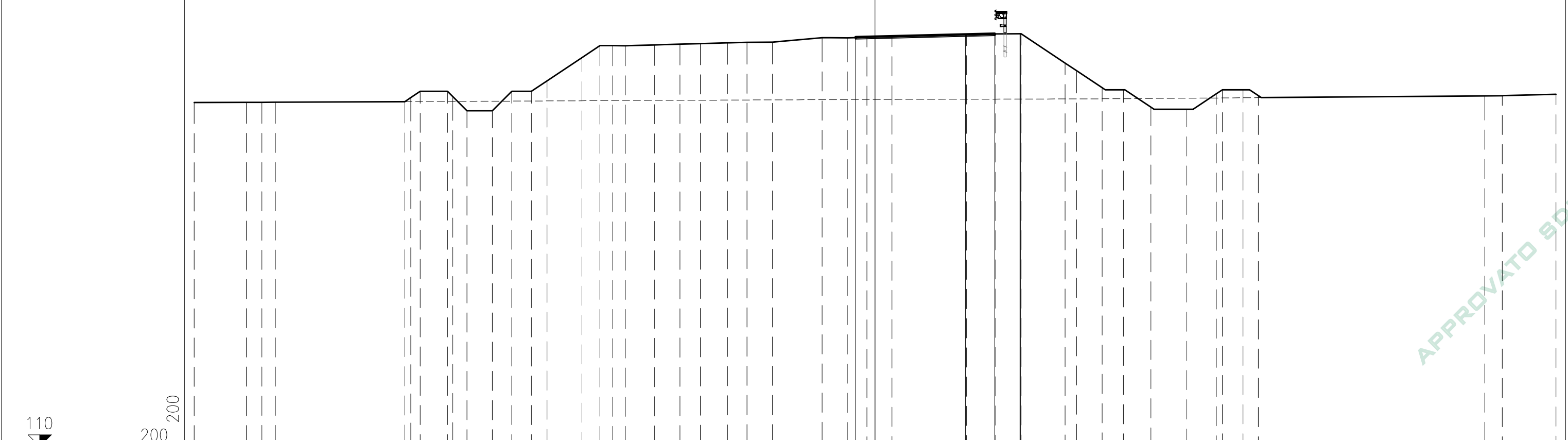
Società di Progetto
 Brebemi SpA

PROFILO BS_BB

SEZIONE BS_BB-2

PROGR. 20.00

BINDER
 BI1 0.43 m²
 USURA
 US1 0.29 m²
 SCARIFICA SUPERFICIALE
 ss1 7.15 m



PARZIALI TERRENO	2.69	0.79	0.69	6.66	0.31	0.48	1.40	0.27	0.74	1.30	1.00	1.00	0.81	1.79	0.93	0.66	0.64	1.50	1.32	1.04	1.40	1.00	1.31	2.55	1.30	1.00	1.29	3.83	1.51	1.30	2.26	0.59	1.31	1.10	1.41	1.84	1.52	0.31	1.06	0.79	11.64	0.90	2.76		
QUOTE TERRENO	127.66	127.67	127.67	127.67	127.71	127.91	128.23	128.23	127.97	127.23	128.23	128.23	128.23	128.77	129.97	130.58	130.58	130.58	130.62	130.66	130.69	130.73	130.75	130.76	130.99	130.98	131.01	131.04	131.14	131.18	131.19	129.69	129.29	128.42	128.31	127.42	127.31	128.11	128.31	128.31	128.02	128.00	128.01	128.08	
PROGRESSIVE PROGETTO																										-1.00	0.00		4.64	6.15	7.45	7.48													
PARZIALI PROGETTO																										1.00	4.64	1.51	1.30	0.03															
QUOTE PROGETTO																										131.02	131.04		131.16	131.20	131.21	131.19													

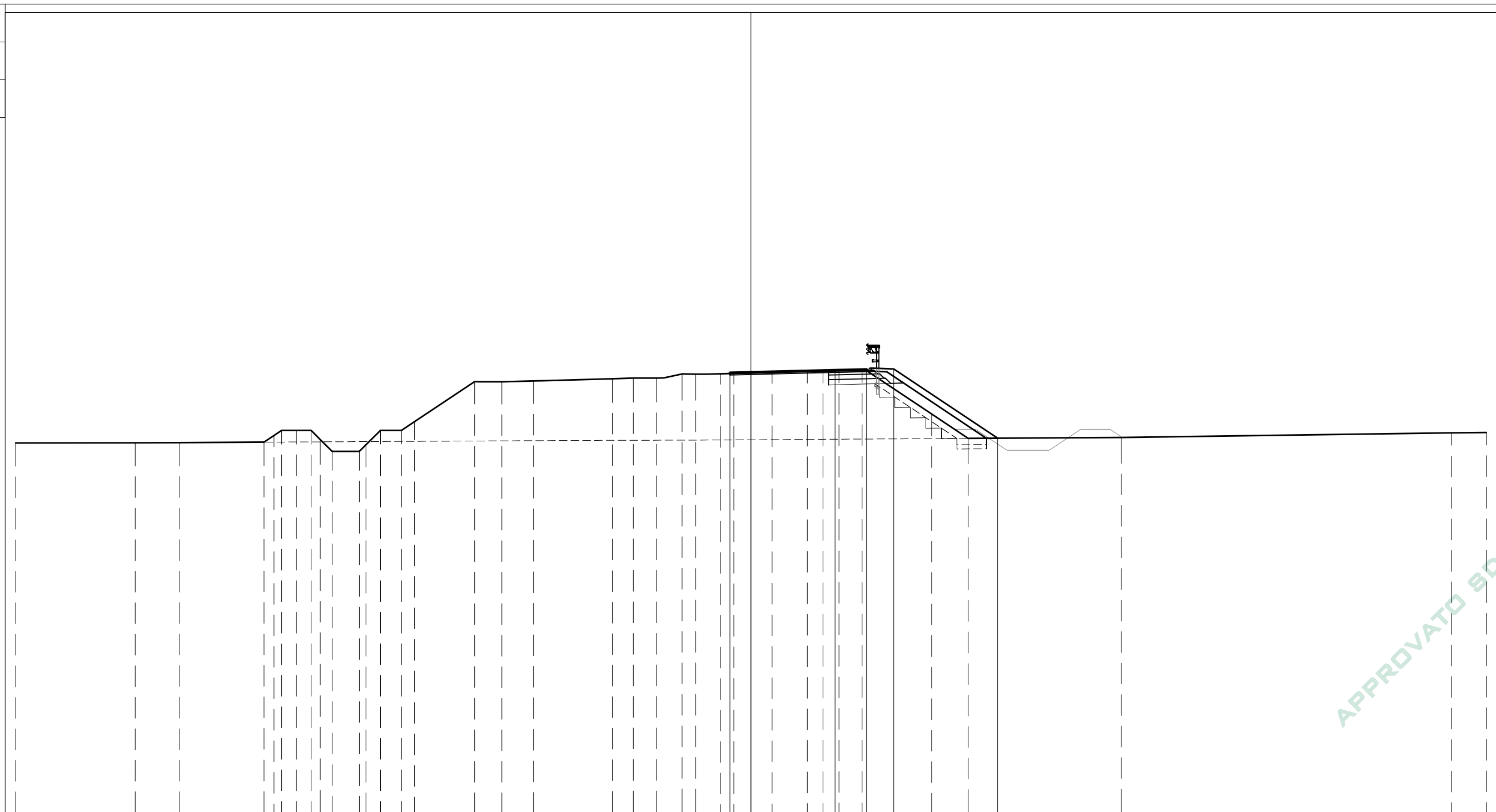
Società di Progetto
 Brebemi SpA

PROFILO BS_BB

SEZIONE BS_BB-3

PROGR. 40.00

BASE	
BA1	0.27 m ²
BINDER	
BI1	0.42 m ²
BONIFICA	
BO1	0.28 m ²
MISTO GRANULARE	
GR1	0.71 m ²
RILEVATO ARGINELLI	
RA1	0.30 m ²
RILEVATO	
RI1	2.26 m ²
SCAVO	
SC1	1.48 m ²
USURA	
US1	0.33 m ²
VEGETALE SCARPATE	
VE1	1.88 m ²
DEMOLIZIONE PAVIMENTAZIONE	
d1	0.50 m
GRADONATURA	
gr1	4.69 m
IDROSEMINA	
id1	7.04 m
SCOTICO	
sc1	3.90 m
sc2	1.40 m
Totale:	5.30 m
SCARIFICA SUPERFICIALE	
ss1	4.68 m



PARZIALI TERRENO	5.70	2.11	4.01	0.48	0.36	0.71	0.69	0.44	0.56	1.31	0.31	0.69	1.00	0.62	2.85	1.31	1.50	3.75	1.00	1.10	1.22	0.65	1.19	0.63	1.82	1.67	0.74	0.76	1.11	3.31	1.74	7.28	15.71	1.67	
QUOTE TERRENO	127.71	127.72	127.73	127.75	128.07	128.31	128.31	128.31	127.87	127.31	127.31	127.62	128.31	128.31	128.72	130.63	130.62	130.66	130.77	130.80	130.80	130.99	130.99	131.00	131.02	131.07	131.11	131.13	131.15	131.16	129.09	127.93	127.97	128.19	128.21
PROGRESSIVE PROGETTO																								-1.00	0.00			4.00	5.50	6.80			11.74		
PARZIALI PROGETTO																								1.00	4.00	1.50	1.30	4.94							
QUOTE PROGETTO																								131.06	131.08			131.18	131.22	131.23			127.94		

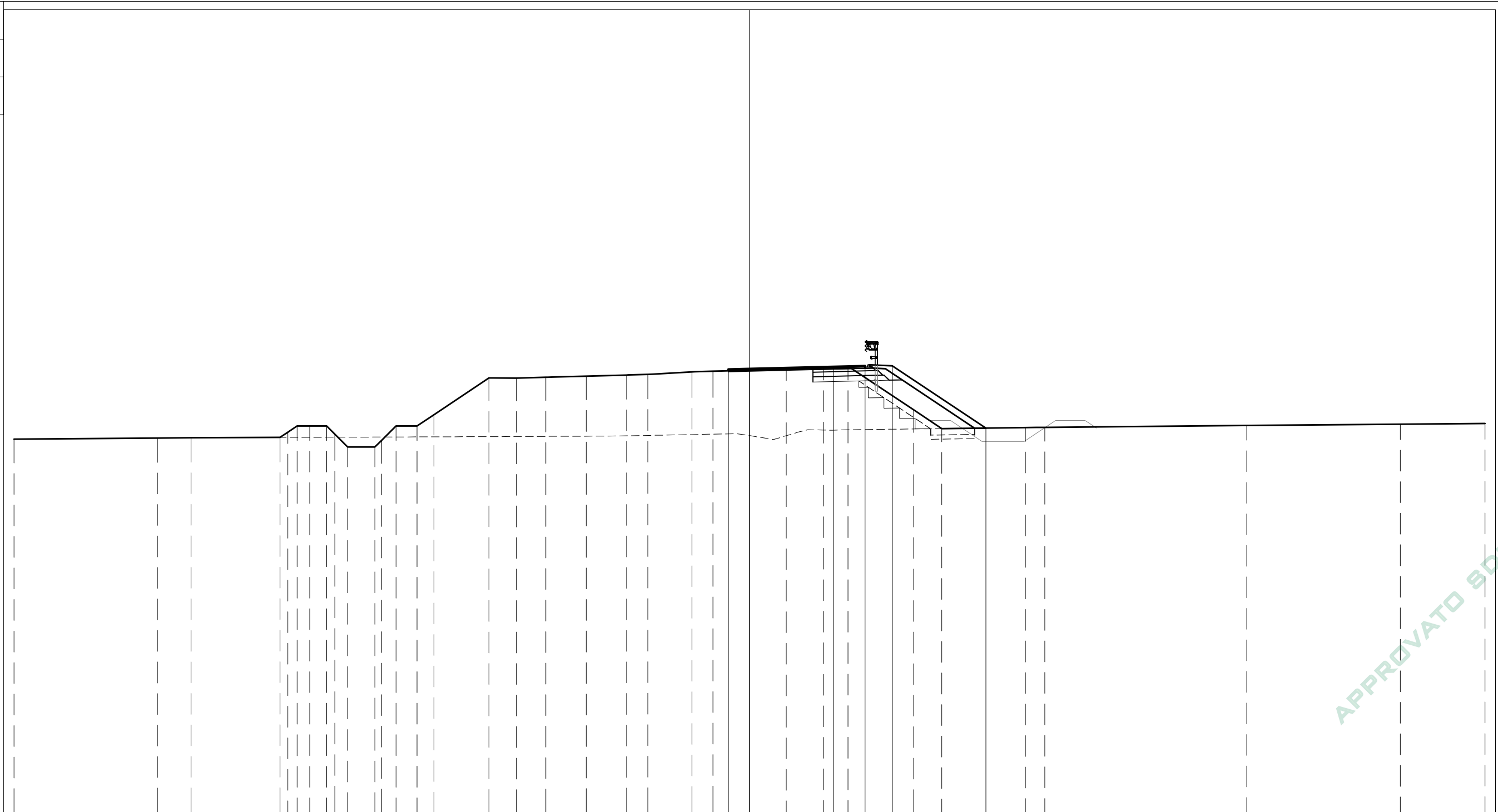
Società di Progetto
Brebemi SpA

PROFILO BS_BB

SEZIONE BS_BB-4

PROGR. 60.00

BASE	
BA1	0.35 m ²
BINDER	
BI1	0.40 m ²
BONIFICA	
BO1	0.42 m ²
MISTO GRANULARE	
GR1	0.88 m ²
RILEVATO ARGINELLI	
RA1	0.30 m ²
RILEVATO	
RI1	3.65 m ²
SCAVO	
SC1	1.44 m ²
USURA	
US1	0.33 m ²
VEGETALE SCARPATE	
VE1	1.70 m ²
DEMOLIZIONE PAVIMENTAZIONE	
d1	0.50 m
GRADONATURA	
gr1	4.10 m
IDROSEMINA	
id1	6.44 m
SCOTICO	
sc1	3.42 m
sc2	2.10 m
Totale:	5.52 m
SCARIFICA SUPERFICIALE	
ss1	4.02 m



110
200
200

PARZIALI TERRENO	6.83	1.60	127.82	4.23	0.38	0.43	0.61	0.80	0.39	0.61	1.30	127.39	0.31	0.69	1.00	0.80	2.63	1.30	1.40	1.92	1.93	1.00	2.10	1.01	3.48	1.77	1.17	3.12	1.34	3.98	0.92	9.61	7.31	4.03	
QUOTE TERRENO	127.76	127.81	127.82	127.84	128.09	128.39	128.39	128.39	128.00	127.39	127.39	127.70	128.39	128.39	128.92	130.67	130.66	130.70	130.76	130.81	130.84	130.97	130.99	131.09	131.14	131.15	129.16	128.26	128.31	128.32	128.41	128.47	128.50		
PROGRESSIVE PROGETTO																																			
PARZIALI PROGETTO																																			
QUOTE PROGETTO																																			

APPROVATO SDP

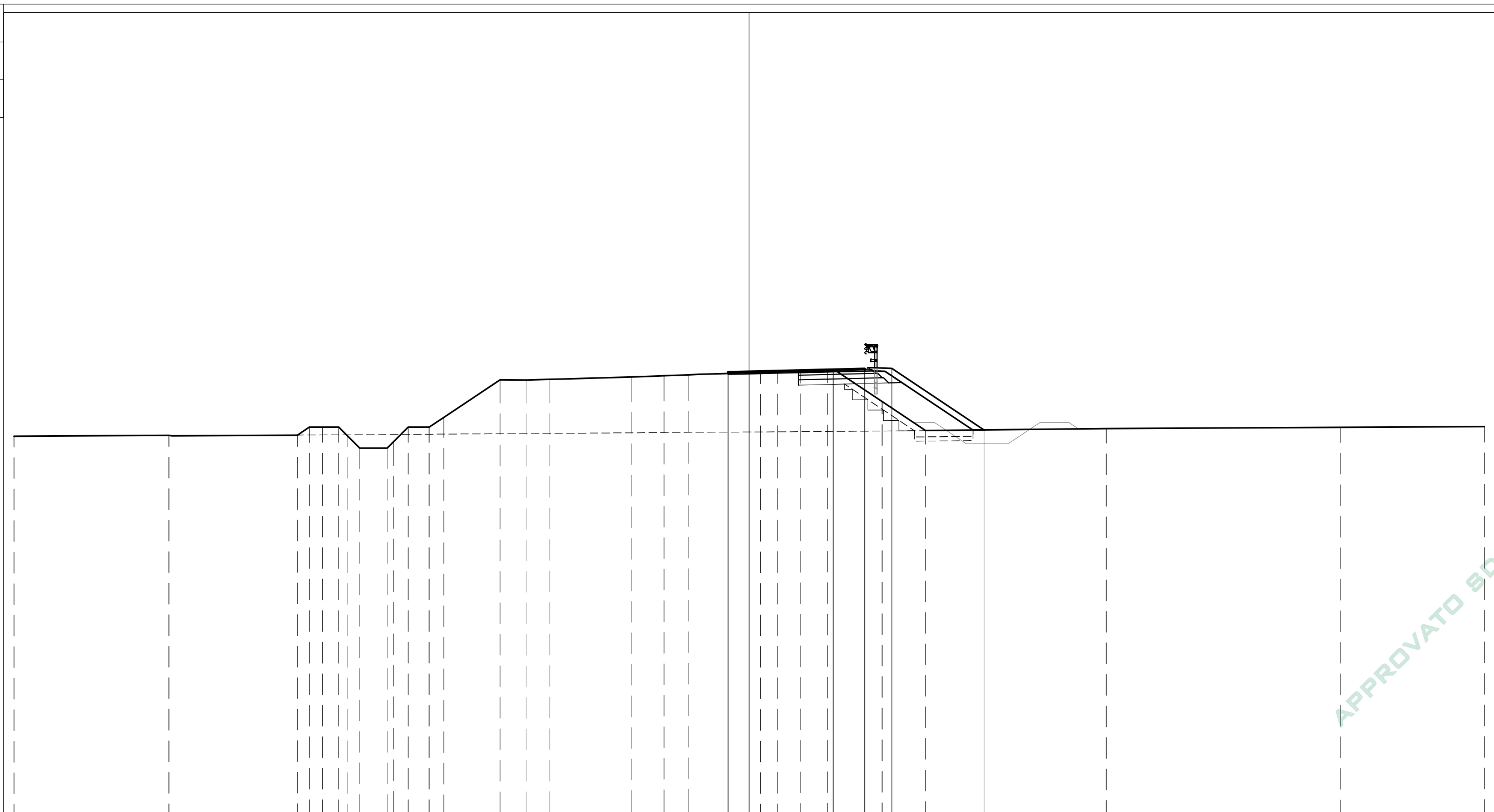
Società di Progetto
Brebemi SpA

PROFILO BS_BB

SEZIONE BS_BB-5

PROGR. 80.00

BASE	
BA1	0.42 m ²
BINDER	
BI1	0.42 m ²
BONIFICA	
BO1	0.56 m ²
MISTO GRANULARE	
GR1	1.05 m ²
RILEVATO ARGINELLI	
RA1	0.30 m ²
RILEVATO	
RI1	5.15 m ²
SCAVO	
SC1	1.43 m ²
USURA	
US1	0.32 m ²
VEGETALE SCARPATE	
VE1	1.65 m ²
DEMOLIZIONE PAVIMENTAZIONE	
d1	0.50 m
GRADONATURA	
gr1	4.01 m
IDROSEMINA	
id1	6.36 m
SCOTICO	
sc1	3.34 m
sc2	2.79 m
Totale:	6.13 m
SCARIFICA SUPERFICIALE	
ss1	3.35 m



PARZIALI TERRENO	7.38	6.12	0.56	0.63	0.77	0.40	0.60	1.30	0.31	0.69	1.00	0.71	2.67	1.24	1.13	3.87	1.57	1.17	3.43	0.80	1.08	1.30	2.60	2.07	8.60	11.16	6.84	
QUOTE TERRENO	128.03	128.08	128.09	128.46	128.46	128.46	128.06	127.46	127.46	127.77	128.46	128.46	128.93	130.72	130.71	130.74	130.85	130.91	130.96	131.06	131.08	131.11	131.13	129.68	128.30	128.40	128.45	128.49
PROGRESSIVE PROGETTO																				-1.00	0.00	4.00	5.50	6.80	11.18			
PARZIALI PROGETTO																				1.00	4.00	1.50	1.30	4.38				
QUOTE PROGETTO														131.08	131.11	131.21	131.24	131.25	128.33									

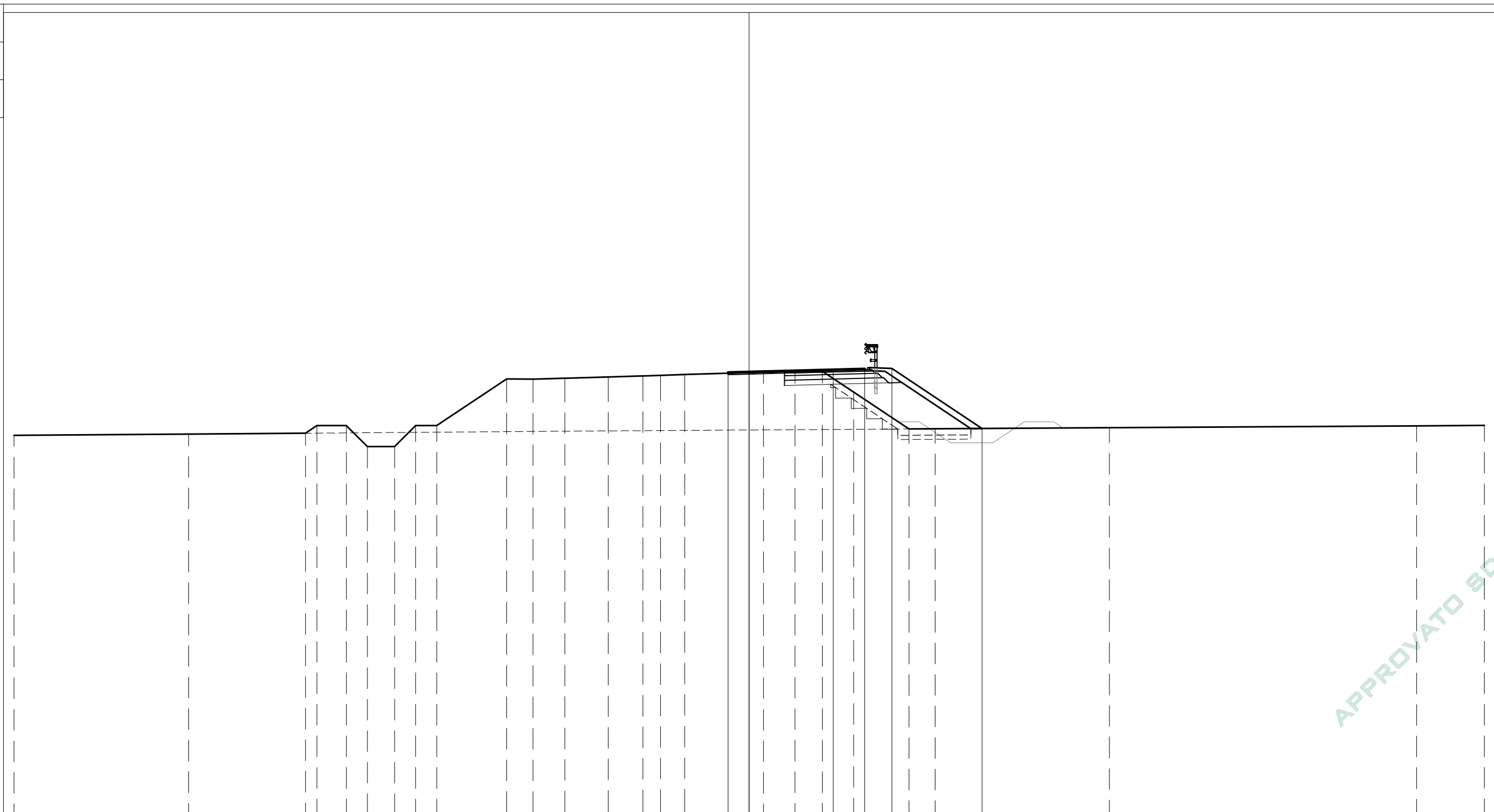
Società di Progetto
Brebemi SpA

PROFILO BS_BB

SEZIONE BS_BB-6

PROGR. 100.00

BASE	
BA1	0.51 m ²
BINDER	
BI1	0.41 m ²
BONIFICA	
BO1	0.69 m ²
MISTO GRANULARE	
GR1	1.22 m ²
RILEVATO ARGINELLI	
RA1	0.30 m ²
RILEVATO	
RI1	6.43 m ²
SCAVO	
SC1	1.49 m ²
USURA	
US1	0.33 m ²
VEGETALE SCARPATE	
VE1	1.65 m ²
DEMOLIZIONE PAVIMENTAZIONE	
d1	0.50 m
GRADONATURA	
gr1	3.84 m
IDROSEMINA	
id1	6.26 m
SCOTICO	
sc1	3.19 m
sc2	3.47 m
Totale:	6.66 m
SCARIFICA SUPERFICIALE	
ss1	2.68 m



APPROVATO SDP

PARZIALI TERRENO	8.32	5.56	0.54	1.40	1.00	1.30	1.01	1.00	3.32	1.26	1.51	2.07	1.65	0.84	1.15	3.75	1.50	1.31	1.49	2.63	1.25	8.29	14.62	3.23	
QUOTE TERRENO	128.07	128.13	128.18	128.54	128.54	127.54	127.54	128.54	128.54	130.76	130.75	130.79	130.85	130.90	130.93	130.97	131.08	131.12	131.13	130.13	128.38	128.38	128.44	128.52	128.55
PROGRESSIVE PROGETTO																-1.00	0.00		4.00	5.50	6.80		11.09		
PARZIALI PROGETTO																1.00	4.00	1.50	1.30	4.29					
QUOTE PROGETTO																131.08	131.10	131.20	131.24	131.26		128.40			

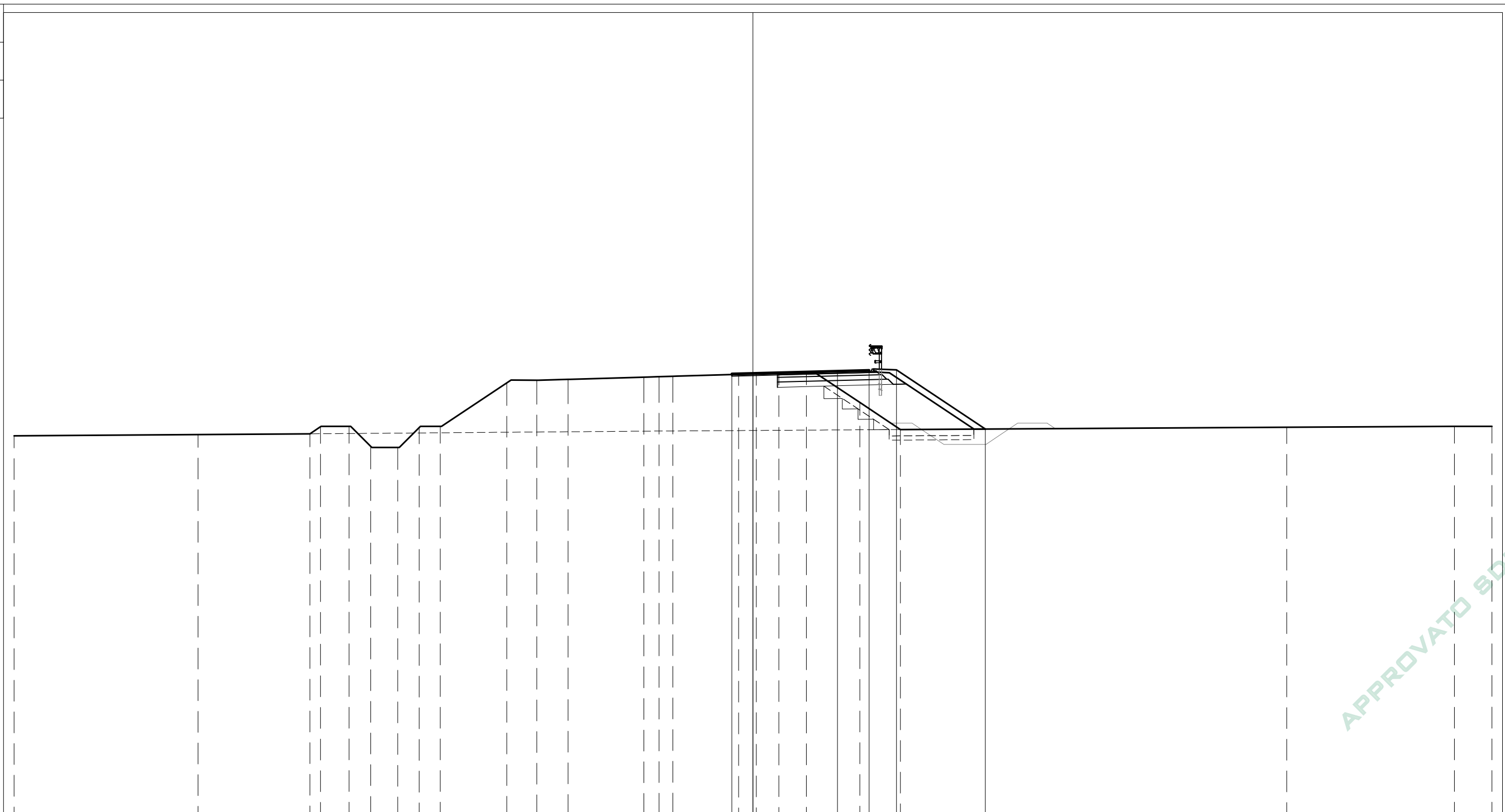
Società di Progetto
Brebemi SpA

PROFILO BS_BB

SEZIONE BS_BB-7

PROGR. 115.89

BASE	
BA1	0.57 m ²
BINDER	
BI1	0.41 m ²
BONIFICA	
BO1	0.80 m ²
MISTO GRANULARE	
GR1	1.33 m ²
RILEVATO ARGINELLI	
RA1	0.31 m ²
RILEVATO	
RI1	7.38 m ²
SCAVO	
SC1	1.48 m ²
VEGETALE SCARPATE	
VE1	1.60 m ²
DEMOLIZIONE PAVIMENTAZIONE	
d1	0.50 m
GRADONATURA	
gr1	3.71 m
IDROSEMINA	
id1	6.15 m
SCOTICO	
sc1	3.09 m
sc2	4.02 m
Totale:	7.11 m
SCARIFICA SUPERFICIALE	
ss1	2.15 m



APPROVATO SDP

PARZIALI TERRENO	8.72	5.30	0.50	1.35	1.02	1.28	1.02	1.00	3.15	1.42	1.49	3.59	0.72	0.64	3.12	0.83	1.08	1.30	2.53	1.93	18.29	7.94	1.78	
QUOTE TERRENO	128.15	128.21	128.25	128.58	128.60	127.65	127.60	128.54	128.60	130.66	130.79	130.83	130.93	130.95	130.97	131.06	131.08	131.11	131.13	129.73	128.45	128.56	128.60	128.60
PROGRESSIVE PROGETTO																-1.00	0.00		4.00	5.50	6.80	11.00		
PARZIALI PROGETTO																1.00	4.00	1.50	1.30	4.20				
QUOTE PROGETTO																131.09	131.12	131.22	131.26	131.27	128.47			

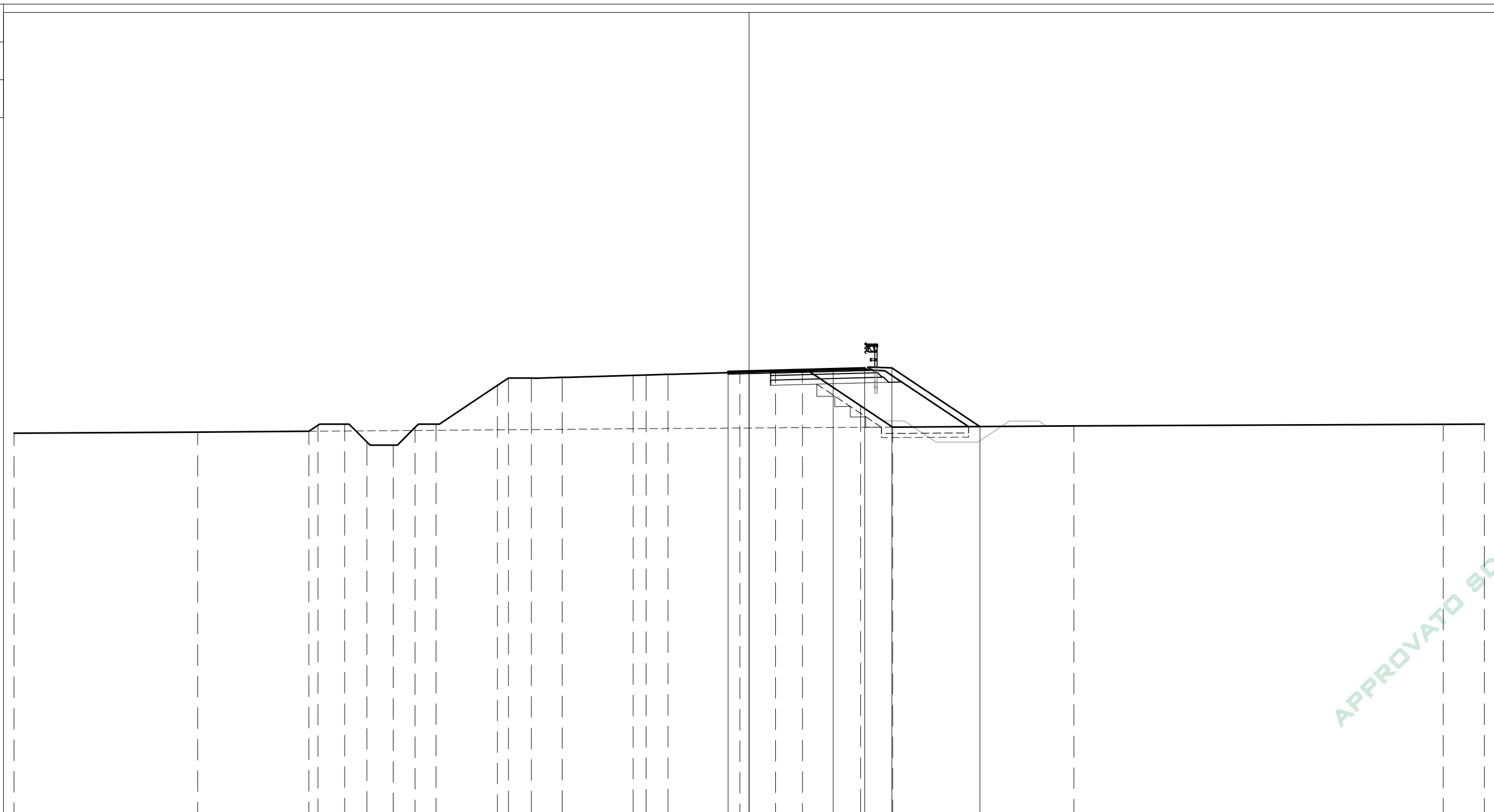
Società di Progetto
Brebemi SpA

PROFILO BS_BB

SEZIONE BS_BB-8

PROGR. 120.00

BASE	
BA1	0.60 m ²
BINDER	
BI1	0.40 m ²
BONIFICA	
BO1	0.83 m ²
MISTO GRANULARE	
GR1	1.37 m ²
RILEVATO ARGINELLI	
RA1	0.31 m ²
RILEVATO	
RI1	7.65 m ²
SCAVO	
SC1	1.47 m ²
USURA	
US1	0.32 m ²
VEGETALE SCARPATE	
VE1	1.58 m ²
DEMOLIZIONE PAVIMENTAZIONE	
d1	0.50 m
GRADONATURA	
gr1	3.69 m
IDROSEMINA	
id1	6.13 m
SCOTICO	
sc1	3.07 m
sc2	4.16 m
Totale:	7.23 m
SCARIFICA SUPERFICIALE	
ss1	2.02 m



APPROVATO SDP

PARZIALI TERRENO	8.75	5.29	0.44	1.26	1.06	1.25	1.05	1.00	2.92	0.53	1.09	1.46	3.37	0.63	1.03	3.42	1.71	1.28	2.77	1.52	8.63	17.58	1.96	
QUOTE TERRENO	128.17	128.23	128.27	128.56	128.61	127.76	127.61	128.45	128.61	130.45	130.80	130.80	130.83	130.93	130.95	130.98	131.07	131.12	131.13	129.48	128.47	128.52	128.60	128.61
PROGRESSIVE PROGETTO																	-1.00	0.00		4.00	5.50	6.80	10.98	
PARZIALI PROGETTO																	1.00	4.00	1.50	1.30	4.18			
QUOTE PROGETTO																	131.10	131.12	131.23	131.27	131.28	128.49		

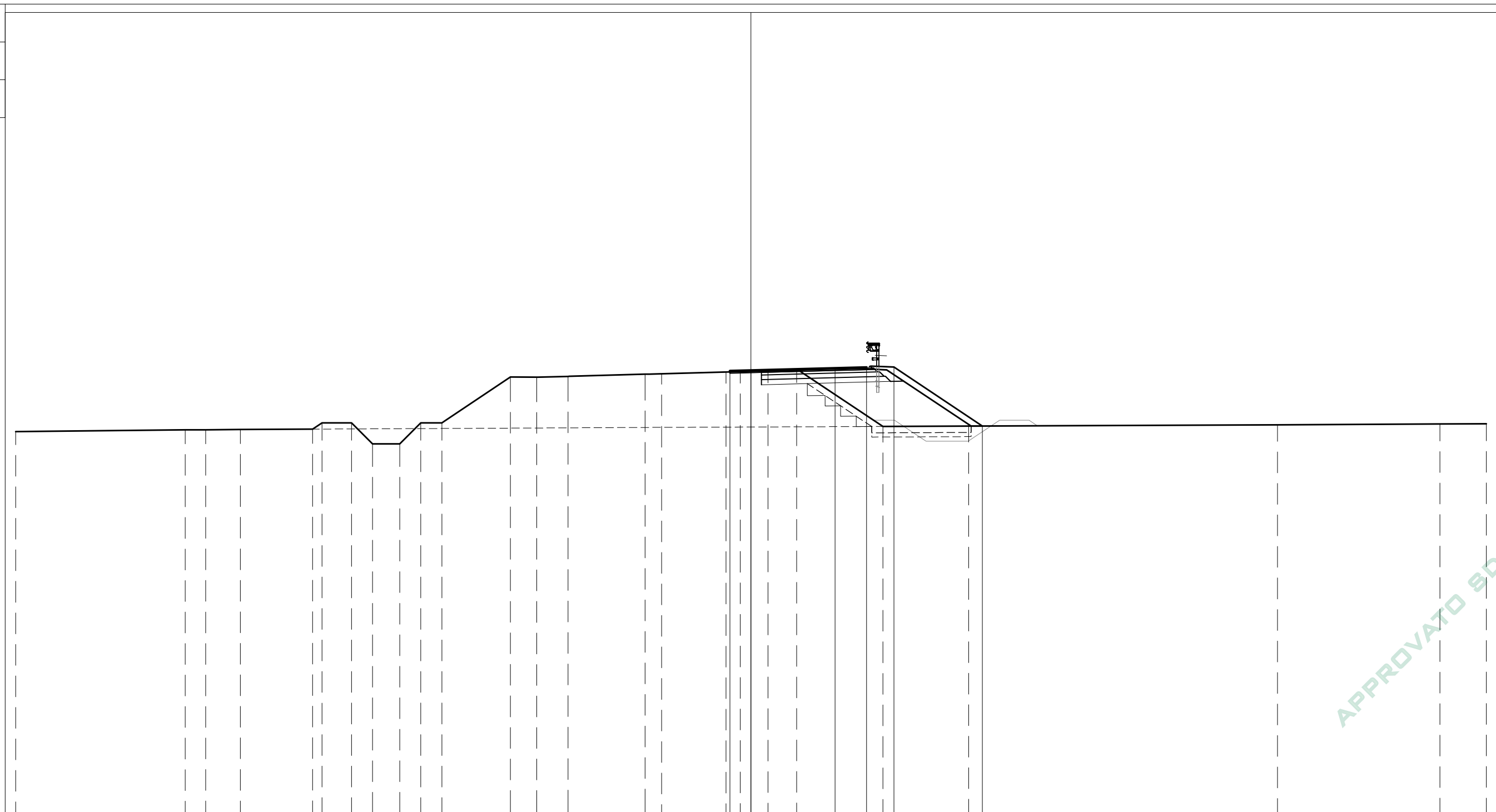
Società di Progetto
Brebemi SpA

PROFILO BS_BB

SEZIONE BS_BB-9

PROGR. 140.00

BASE	
BA1	0.65 m ²
BINDER	
BI1	0.41 m ²
BONIFICA	
BO1	0.95 m ²
MISTO GRANULARE	
GR1	1.51 m ²
RILEVATO ARGINELLI	
RA1	0.31 m ²
RILEVATO	
RI1	8.85 m ²
SCAVO	
SC1	1.45 m ²
USURA	
US1	0.32 m ²
VEGETALE SCARPATE	
VE1	1.59 m ²
DEMOLIZIONE PAVIMENTAZIONE	
d1	0.50 m
GRADONATURA	
gr1	3.68 m
IDROSEMINA	
id1	6.16 m
SCOTICO	
sc1	3.06 m
sc2	4.73 m
Totale:	7.79 m
SCARIFICA SUPERFICIALE	
ss1	1.49 m



APPROVATO SDP

PARZIALI TERRENO	8.07	0.97	1.66	3.44	0.45	1.40	1.00	1.30	1.00	1.00	3.26	1.25	1.50	3.66	0.78	3.07	0.68	1.32	1.37	4.10	4.08	14.70	7.73	2.21	
QUOTE TERRENO	128.25	128.33	128.34	128.35	128.37	128.67	128.67	127.67	127.67	128.67	128.67	130.85	130.84	130.88	130.98	131.01	131.09	131.10	131.14	131.15	128.50	128.51	128.58	128.61	128.63
PROGRESSIVE PROGETTO																	-1.00	0.00		4.00	5.50	6.80	11.01		
PARZIALI PROGETTO																	1.00	4.00	1.50	1.30	4.21				
QUOTE PROGETTO																	131.09	131.17		131.27	131.31	131.32	128.51		

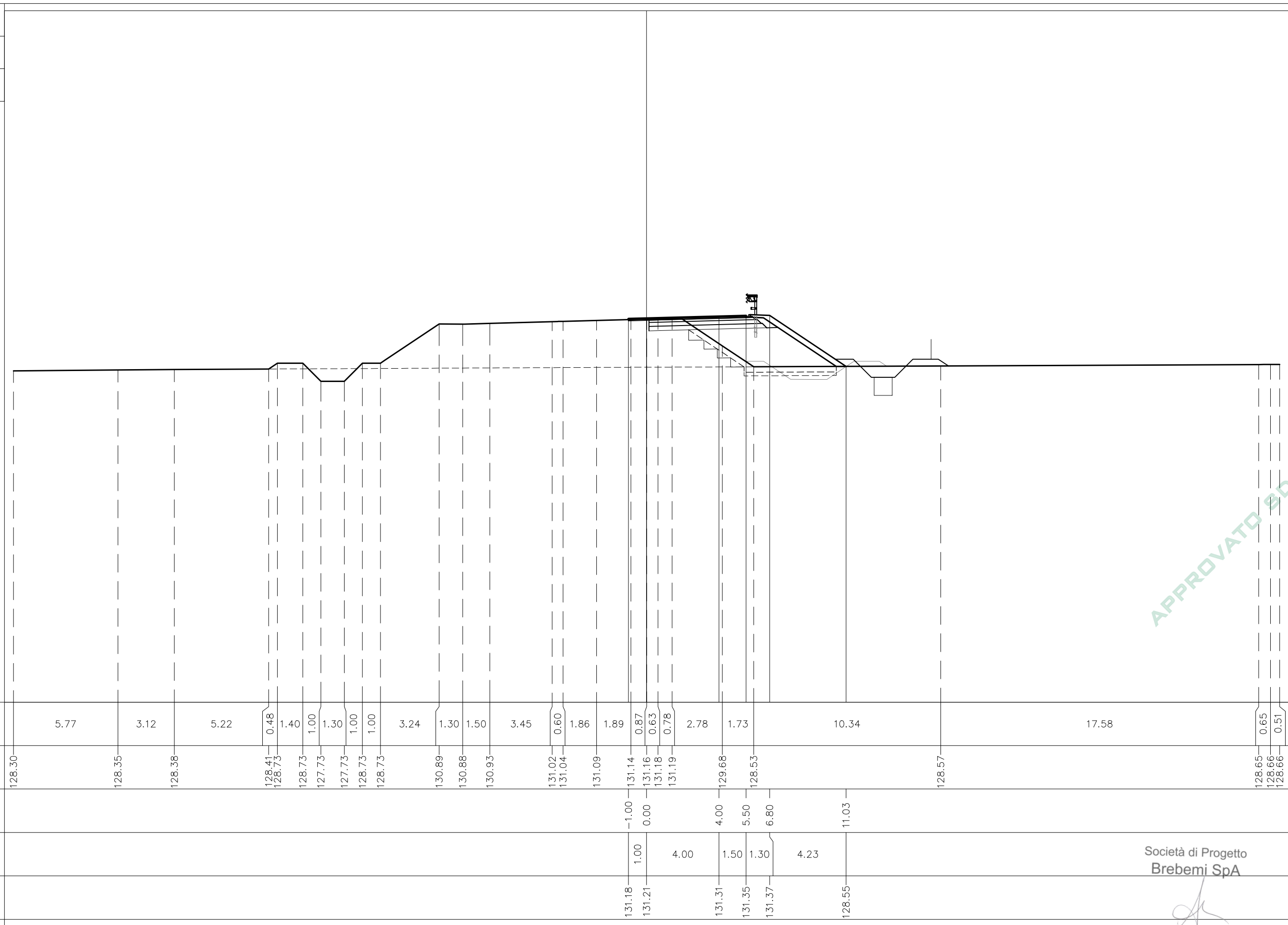
Società di Progetto
Brebemi SpA

PROFILO BS_BB

SEZIONE BS_BB-10

PROGR. 160.00

BASE	
BA1	0.69 m ²
BINDER	
BI1	0.43 m ²
BONIFICA	
BO1	1.02 m ²
DRENAGGIO FOSSI	
DF1	1.00 m ²
MISTO GRANULARE	
GR1	1.60 m ²
RILEVATO ARGINELLI	
RA1	0.30 m ²
RILEVATO	
RI1	9.66 m ²
SCAVO	
SC1	1.46 m ²
SCAVO FOSSI	
SF1	1.15 m ²
USURA	
US1	0.32 m ²
VEGETALE SCARPATE	
VE1	1.63 m ²
VEGETALE FOSSI	
VF1	0.36 m ²
VF2	0.72 m ²
Totale:	1.08 m ²
DEMOLIZIONE PAVIMENTAZIONE	
d1	0.50 m
GRADONATURA	
gr1	3.69 m
IDROSEMINA	
id1	3.49 m
id2	2.41 m
id3	5.46 m
Totale:	11.36 m
SCOTICO	
sc1	3.07 m
sc2	5.10 m
Totale:	8.17 m
SCARIFICA SUPERFICIALE	
ss1	1.13 m



APPROVATO BDP

PARZIALI TERRENO	5.77	3.12	5.22	0.48	1.40	1.00	1.30	1.00	1.00	3.24	1.30	1.50	3.45	0.60	1.86	1.89	0.87	0.63	0.78	2.78	1.73	10.34	17.58	0.65	0.51	
QUOTE TERRENO	128.30	128.35	128.38	128.41	128.73	128.73	127.73	127.73	128.73	128.73	130.89	130.88	130.93	131.02	131.04	131.09	131.14	131.16	131.18	131.19	129.68	128.53	128.57	128.65	128.66	128.66
PROGRESSIVE PROGETTO																	-1.00	0.00			4.00	5.50	6.80	11.03		
PARZIALI PROGETTO																	1.00		4.00	1.50	1.30	4.23				
QUOTE PROGETTO																	131.18	131.21			131.31	131.35	131.37	128.55		

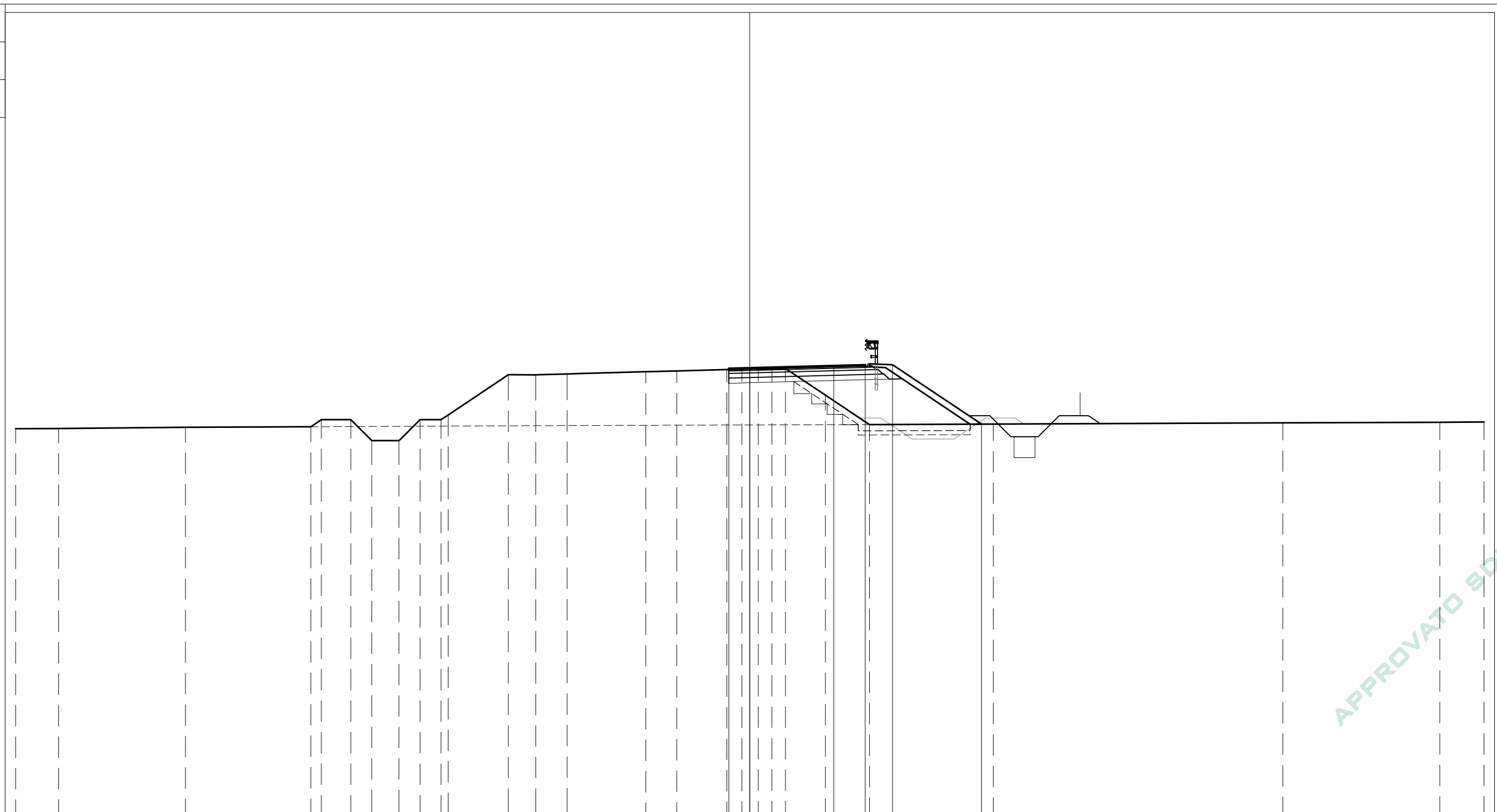
Società di Progetto
Brebemi SpA

PROFILO BS_BB

SEZIONE BS_BB-11

PROGR. 180.00

BASE	
BA1	0.84 m ²
BINDER	
BI1	0.41 m ²
BONIFICA	
BO1	1.07 m ²
DRENAGGIO FOSSI	
DF1	1.00 m ²
MISTO GRANULARE	
GR1	1.86 m ²
RILEVATO ARGINELLI	
RA1	0.29 m ²
RILEVATO	
RI1	10.19 m ²
SCAVO	
SC1	2.06 m ²
SCAVO FOSSI	
SF1	1.15 m ²
USURA	
US1	0.33 m ²
VEGETALE SCARPATE	
VE1	1.61 m ²
VEGETALE FOSSI	
VF1	0.36 m ²
VF2	0.72 m ²
Totale:	1.08 m ²
DEMOLIZIONE PAVIMENTAZIONE	
d1	1.40 m
GRADONATURA	
gr1	3.69 m
IDROSEMINA	
id1	3.50 m
id2	2.41 m
id3	5.48 m
Totale:	11.39 m
SCOTICO	
sc1	5.34 m
sc2	3.07 m
Totale:	8.41 m



PARZIALI TERRENO	2.05	6.05	5.97	0.51	1.40	1.00	1.30	1.00	1.00	0.34	2.87	1.30	1.50	3.75	1.48	2.38	0.72	0.78	0.65	0.65	1.91	2.10	5.89	13.81	7.48	2.11	
QUOTE TERRENO	128.36	128.37	128.43	128.45	128.79	128.79	127.79	127.79	128.79	128.79	129.02	130.94	130.93	130.97	131.08	131.12	131.18	131.20	131.22	131.23	131.23	129.96	128.56	128.58	128.64	128.67	128.68
PROGRESSIVE PROGETTO																	-1.00	0.00				4.00	5.50	6.80	11.04		
PARZIALI PROGETTO																	1.00	4.00	1.50	1.30		4.24					
QUOTE PROGETTO																	131.22	131.25				131.36	131.40	131.41	128.58		

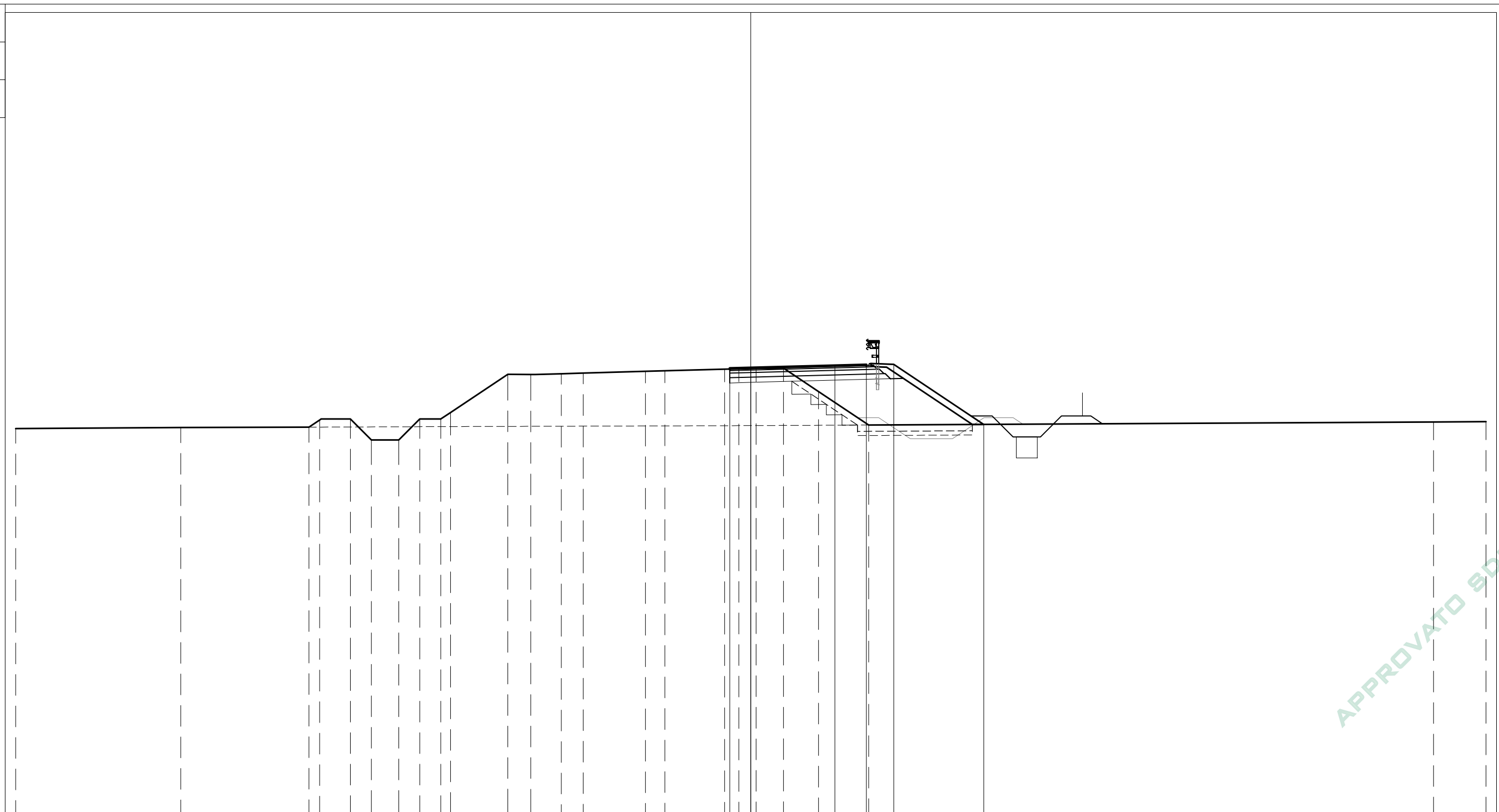
Società di Progetto
Brebemi SpA

PROFILO BS_BB

SEZIONE BS_BB-12

PROGR. 200.00

BASE	
BA1	0.83 m ²
BINDER	
BI1	0.41 m ²
BONIFICA	
BO1	1.09 m ²
DRENAGGIO FOSSI	
DF1	1.00 m ²
MISTO GRANULARE	
GR1	1.87 m ²
RILEVATO ARGINELLI	
RA1	0.31 m ²
RILEVATO	
RI1	10.71 m ²
SCAVO	
SC1	1.98 m ²
SCAVO FOSSI	
SF1	1.17 m ²
USURA	
US1	0.33 m ²
VEGETALE SCARPATE	
VE1	1.64 m ²
VEGETALE FOSSI	
VF1	0.36 m ²
VF2	0.70 m ²
Totale:	1.06 m ²
DEMOLIZIONE PAVIMENTAZIONE	
d1	1.25 m
GRADONATURA	
gr1	3.76 m
IDROSEMINA	
id1	3.47 m
id2	2.41 m
id3	5.53 m
Totale:	11.41 m
SCOTICO	
sc1	5.47 m
sc2	3.13 m
Totale:	8.60 m



PARZIALI TERRENO	7.86	6.10	0.51	1.47	1.00	1.30	1.00	1.00	0.47	2.72	1.09	1.46	1.04	2.97	0.91	2.85	0.68	0.82	1.30	1.67	2.39	26.89	2.50	
QUOTE TERRENO	128.39	128.44	128.47	128.80	128.85	127.85	127.85	128.85	128.85	129.16	130.98	130.97	131.01	131.04	131.12	131.14	131.22	131.24	131.26	131.27	130.16	128.56	128.71	128.73
PROGRESSIVE PROGETTO																	-1.00	0.00		4.00	5.50	6.80	11.09	
PARZIALI PROGETTO																	1.00	4.00	1.50	1.30	4.29			
QUOTE PROGETTO																	131.27	131.29		131.40	131.44	131.45	128.59	

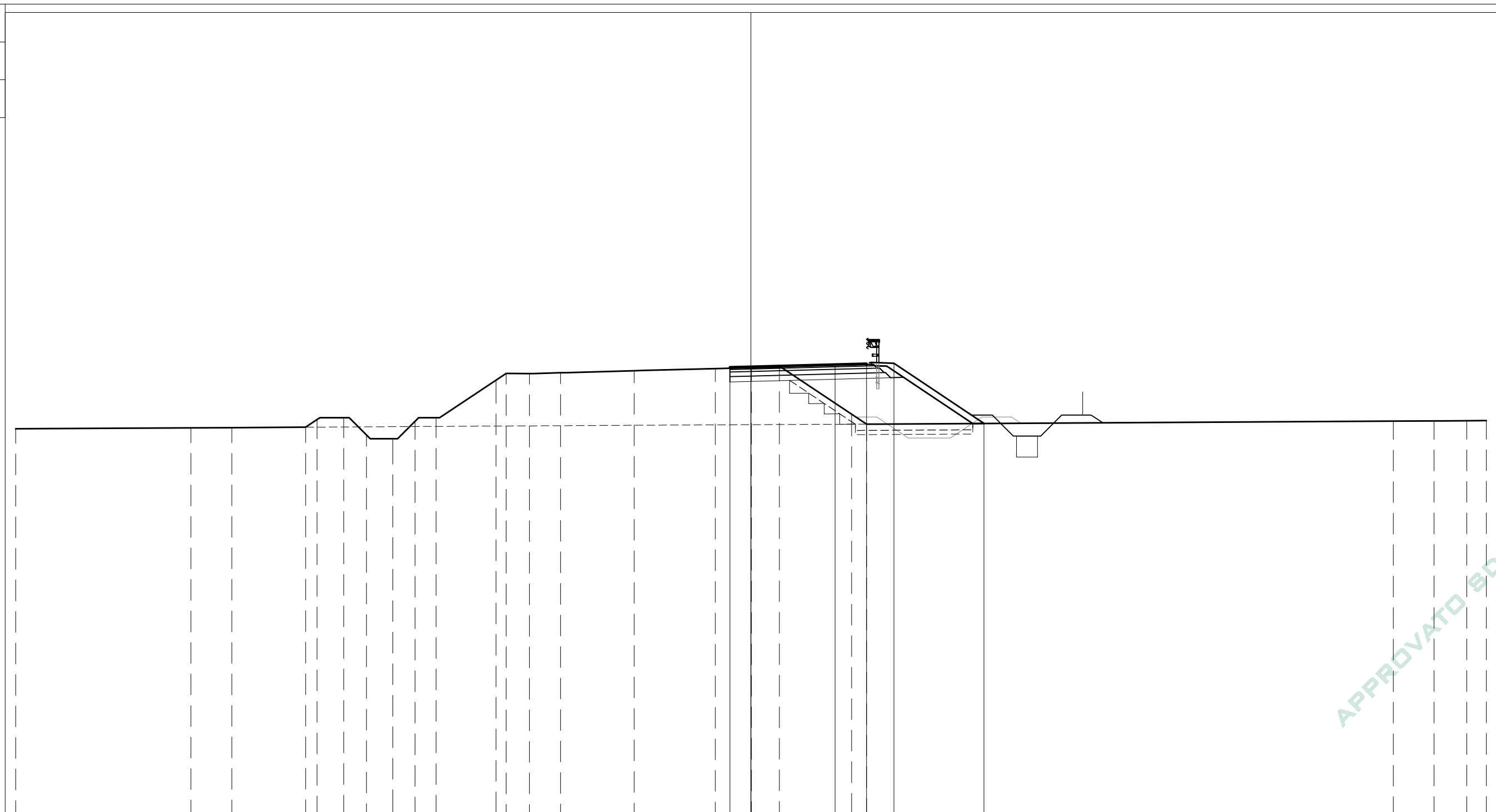
Società di Progetto
Brebemi SpA

PROFILO BS_BB

SEZIONE BS_BB-13

PROGR. 220.00

BASE	
BA1	0.83 m ²
BINDER	
BI1	0.42 m ²
BONIFICA	
BO1	1.12 m ²
DRENAGGIO FOSSI	
DF1	1.00 m ²
MISTO GRANULARE	
GR1	1.89 m ²
RILEVATO ARGINELLI	
RA1	0.31 m ²
RILEVATO	
RI1	10.94 m ²
SCAVO	
SC1	1.88 m ²
SCAVO FOSSI	
SF1	1.17 m ²
USURA	
US1	0.32 m ²
VEGETALE SCARPATE	
VE1	1.65 m ²
VEGETALE FOSSI	
VF1	0.37 m ²
VF2	0.70 m ²
Totale:	1.07 m ²
DEMOLIZIONE PAVIMENTAZIONE	
d1	1.15 m
GRADONATURA	
gr1	3.75 m
IDROSEMINA	
id1	3.47 m
id2	2.41 m
id3	5.53 m
Totale:	11.41 m
SCOTICO	
sc1	5.59 m
sc2	3.12 m
Totale:	8.71 m



PARZIALI TERRENO	8.34	1.95	3.52	0.54	1.27	1.08	1.25	1.06	1.00	2.85	0.49	1.11	1.48	3.51	3.86	1.72	1.32	3.44	0.71	25.07	1.94	1.55	0.94	
QUOTE TERRENO	128.39	128.43	128.44	128.46	128.82	128.91	128.09	127.91	128.74	128.91	130.70	131.02	131.02	131.05	131.15	131.25	131.30	131.31	129.08	128.61	128.75	128.76	128.77	128.78
PROGRESSIVE PROGETTO																-1.00	0.00	4.00	5.50	6.80	11.09			
PARZIALI PROGETTO																1.00	4.00	1.50	1.30	4.29				
QUOTE PROGETTO																131.32	131.34	131.45	131.49	131.50	128.64			

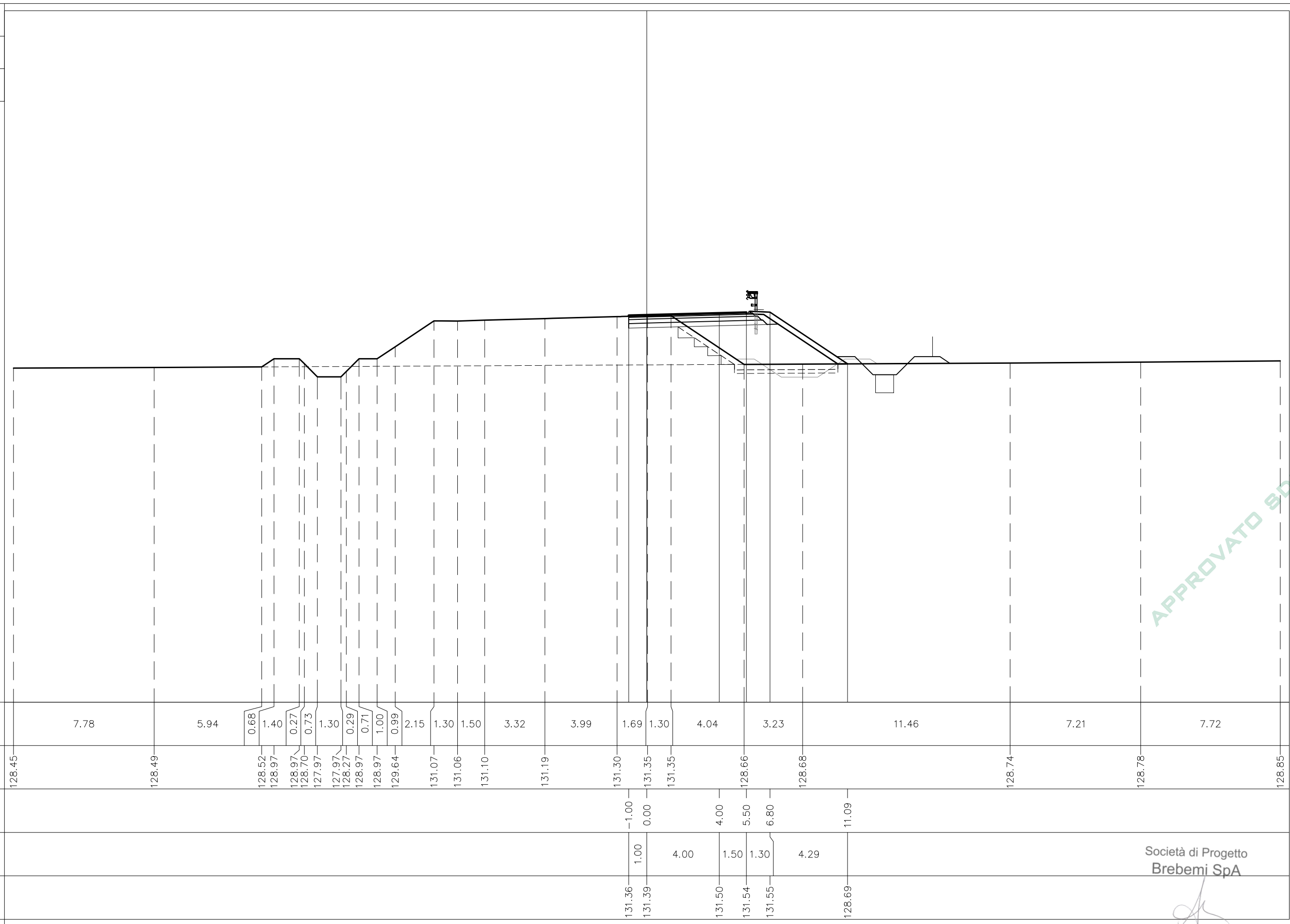
Società di Progetto
Brebemi SpA

PROFILO BS_BB

SEZIONE BS_BB-14

PROGR. 240.00

BASE	
BA1	0.84 m ²
BINDER	
BI1	0.41 m ²
BONIFICA	
BO1	1.14 m ²
DRENAGGIO FOSSI	
DF1	1.00 m ²
MISTO GRANULARE	
GR1	1.88 m ²
RILEVATO ARGINELLI	
RA1	0.30 m ²
RILEVATO	
RI1	11.17 m ²
SCAVO	
SC1	1.79 m ²
SCAVO FOSSI	
SF1	1.16 m ²
USURA	
US1	0.34 m ²
VEGETALE SCARPATE	
VE1	1.63 m ²
VEGETALE FOSSI	
VF1	0.37 m ²
VF2	0.71 m ²
Totale:	1.08 m ²
DEMOLIZIONE PAVIMENTAZIONE	
d1	1.04 m
GRADONATURA	
gr1	3.75 m
IDROSEMINA	
id1	3.48 m
id2	2.41 m
id3	5.53 m
Totale:	11.42 m
SCOTICO	
sc1	5.71 m
sc2	3.12 m
Totale:	8.83 m



APPROVATO SDP

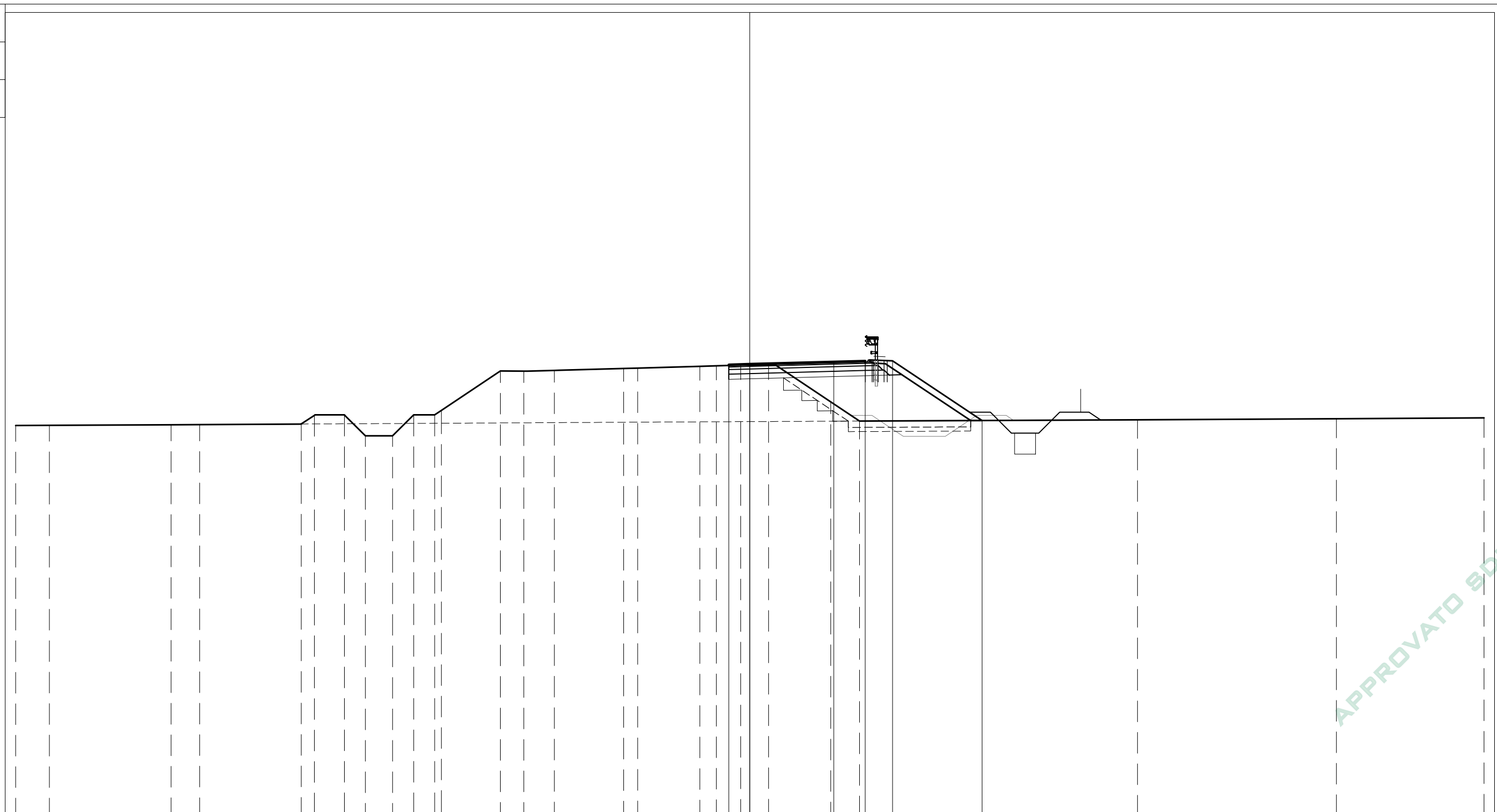
Società di Progetto
Brebemi SpA

PROFILO BS_BB

SEZIONE BS_BB-15

PROGR. 260.00

BASE	
BA1	0.84 m ²
BINDER	
BI1	0.41 m ²
BONIFICA	
BO1	1.17 m ²
DRENAGGIO FOSSI	
DF1	1.00 m ²
MISTO GRANULARE	
GR1	1.89 m ²
RILEVATO ARGINELLI	
RA1	0.31 m ²
RILEVATO	
RI1	11.38 m ²
SCAVO	
SC1	1.75 m ²
SCAVO FOSSI	
SF1	1.18 m ²
USURA	
US1	0.32 m ²
VEGETALE SCARPATE	
VE1	1.64 m ²
VEGETALE FOSSI	
VF1	0.36 m ²
VF2	0.70 m ²
Totale:	1.06 m ²
DEMOLIZIONE PAVIMENTAZIONE	
d1	0.91 m
GRADONATURA	
gr1	3.71 m
IDROSEMINA	
id1	3.48 m
id2	2.41 m
id3	5.51 m
Totale:	11.40 m
SCOTICO	
sc1	5.84 m
sc2	3.09 m
Totale:	8.93 m



PARZIALI TERRENO	1.61	5.80	1.37	4.84	0.62	1.43	1.00	1.30	1.00	1.00	0.33	2.81	1.12	1.45	3.30	0.68	2.95	0.80	1.15	1.34	2.96	1.37	13.25	9.48	7.04	
QUOTE TERRENO	128.51	128.52	128.55	128.56	128.58	129.00	129.02	128.02	128.02	129.02	129.02	129.24	131.11	131.10	131.14	131.23	131.25	131.34	131.36	131.39	131.41	129.64	128.72	128.79	128.84	128.88
PROGRESSIVE PROGETTO																		-1.00	0.00		4.00	5.50	6.80	11.07		
PARZIALI PROGETTO																		1.00	4.00	1.50	1.30	4.27				
QUOTE PROGETTO																		131.41	131.44		131.55	131.59	131.60	128.75		

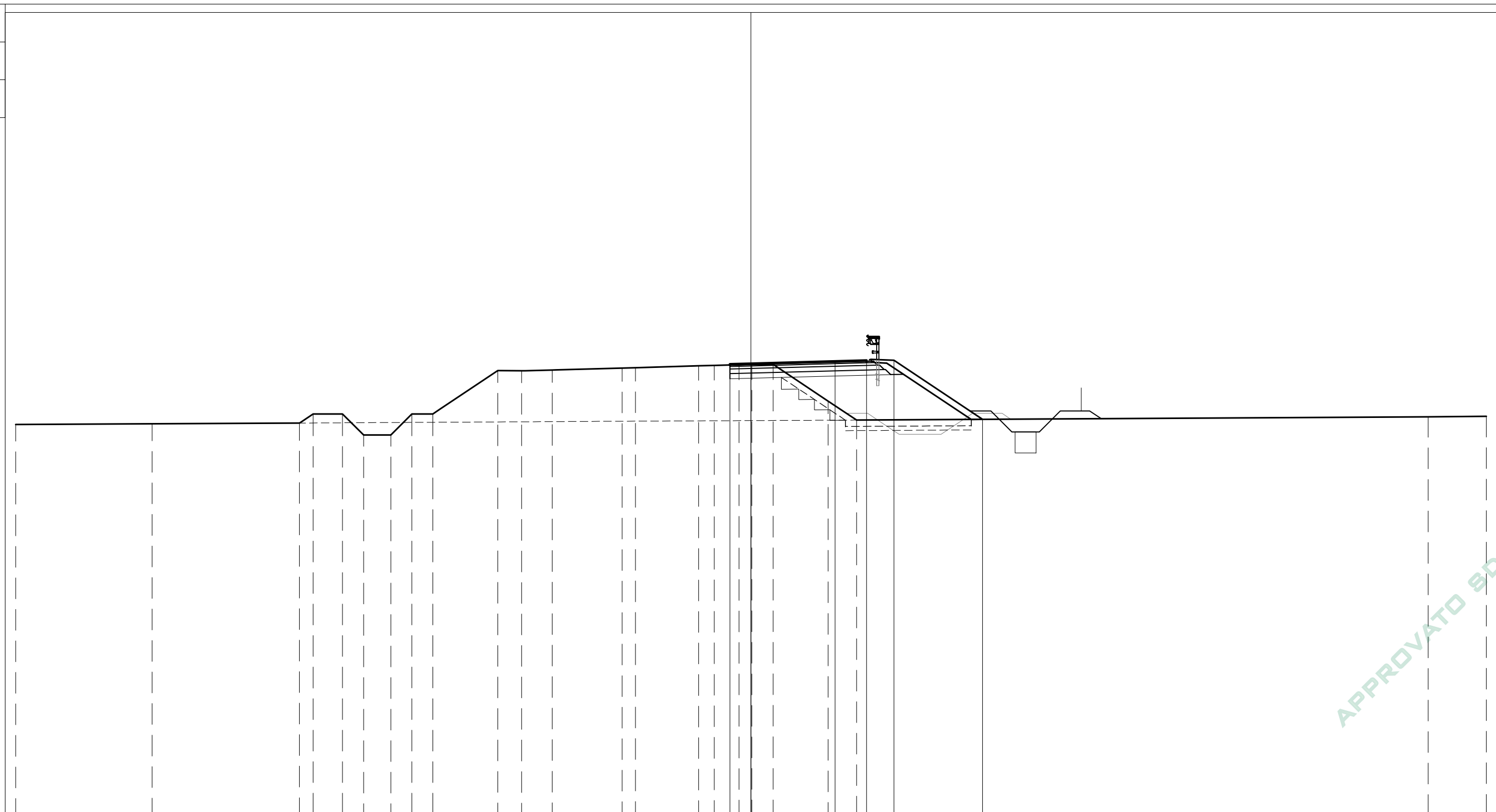
Società di Progetto
Brebemi SpA

PROFILO BS_BB

SEZIONE BS_BB-16

PROGR. 280.00

BASE	
BA1	0.83 m ²
BINDER	
BI1	0.40 m ²
BONIFICA	
BO1	1.19 m ²
DRENAGGIO FOSSI	
DF1	1.00 m ²
MISTO GRANULARE	
GR1	1.87 m ²
RILEVATO ARGINELLI	
RA1	0.31 m ²
RILEVATO	
RI1	11.54 m ²
SCAVO	
SC1	1.62 m ²
SCAVO FOSSI	
SF1	1.18 m ²
USURA	
US1	0.33 m ²
VEGETALE SCARPATE	
VE1	1.63 m ²
VEGETALE FOSSI	
VF1	0.35 m ²
VF2	0.70 m ²
Totale:	1.05 m ²
DEMOLIZIONE PAVIMENTAZIONE	
d1	0.75 m
GRADONATURA	
gr1	3.66 m
IDROSEMINA	
id1	3.47 m
id2	2.41 m
id3	5.45 m
Totale:	11.33 m
SCOTICO	
sc1	5.99 m
sc2	3.04 m
Totale:	9.03 m



PARZIALI TERRENO	6.50	7.01	0.65	1.40	1.00	1.30	1.00	1.00	3.09	1.13	1.46	3.33	0.63	3.01	0.74	1.18	0.61	1.01	2.62	1.36	27.20	2.77	
QUOTE TERRENO	128.59	128.62	128.66	129.09	129.09	128.09	128.09	129.09	129.09	131.15	131.15	131.18	131.28	131.30	131.38	131.40	131.44	131.45	131.45	129.70	128.80	128.96	128.98
PROGRESSIVE PROGETTO															-1.00	0.00			4.00	5.50	6.80	11.02	
PARZIALI PROGETTO															1.00	4.00	1.50	1.30	4.22				
QUOTE PROGETTO															131.46	131.49	131.60	131.64	131.65		128.83		

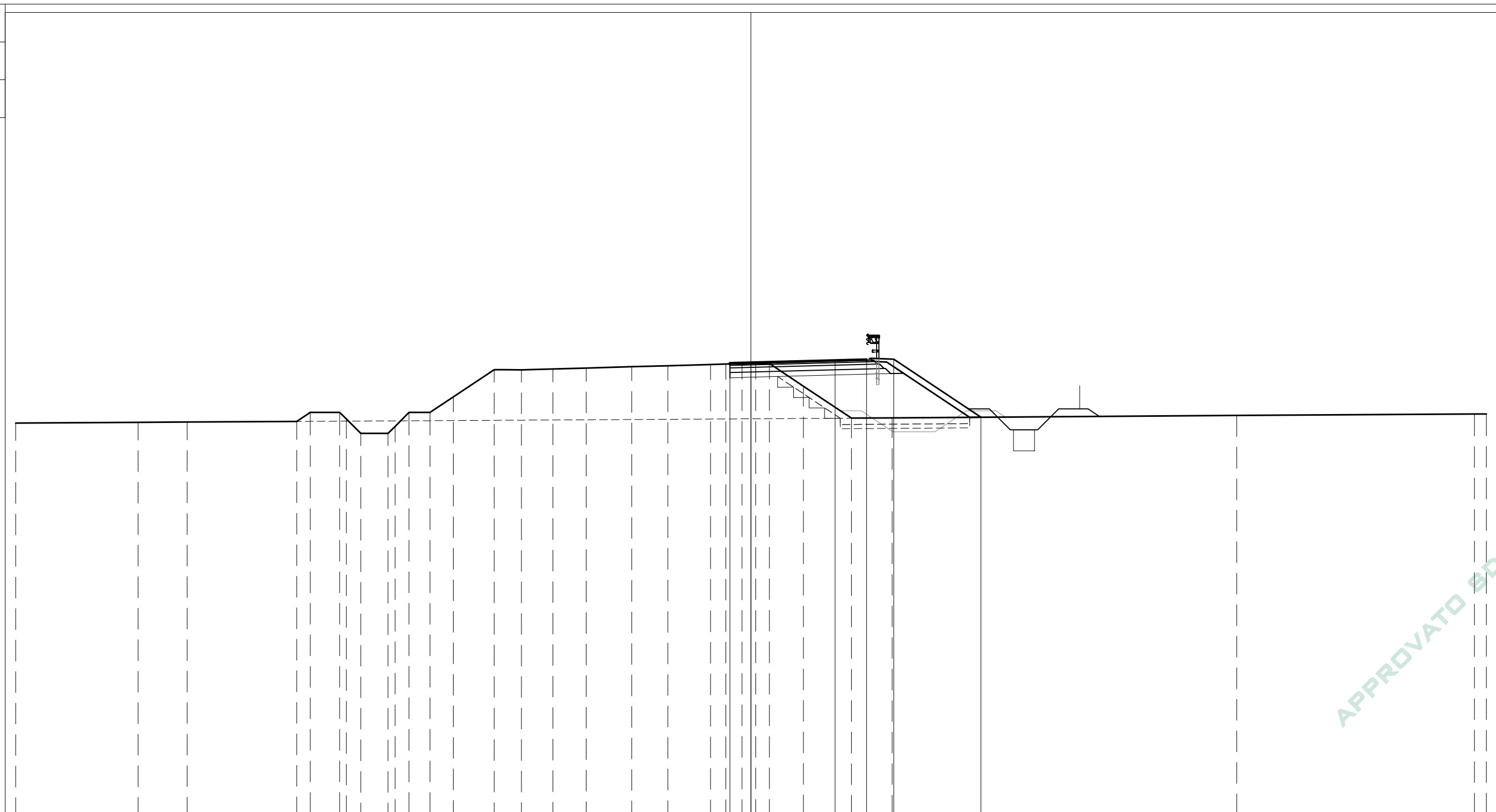
Società di Progetto
Brebemi SpA

PROFILO BS_BB

SEZIONE BS_BB-17

PROGR. 300.00

BASE	
BA1	0.83 m ²
BINDER	
BI1	0.41 m ²
BONIFICA	
BO1	1.23 m ²
DRENAGGIO FOSSI	
DF1	1.00 m ²
MISTO GRANULARE	
GR1	1.88 m ²
RILEVATO ARGINELLI	
RA1	0.30 m ²
RILEVATO	
RI1	11.67 m ²
SCAVO	
SC1	1.52 m ²
SCAVO FOSSI	
SF1	1.17 m ²
USURA	
US1	0.31 m ²
VEGETALE SCARPATE	
VE1	1.59 m ²
VEGETALE FOSSI	
VF1	0.37 m ²
VF2	0.70 m ²
Totale:	1.07 m ²
DEMOLIZIONE PAVIMENTAZIONE	
d1	0.58 m
GRADONATURA	
gr1	3.58 m
IDROSEMINA	
id1	3.46 m
id2	2.41 m
id3	5.35 m
Totale:	11.22 m
SCOTICO	
sc1	6.16 m
sc2	2.98 m
Totale:	9.14 m



PARZIALI TERRENO	5.83	2.33	5.22	0.64	1.41	0.31	0.69	1.30	0.33	0.67	1.00	1.10	1.95	1.30	1.50	1.58	2.17	1.71	2.04	0.72	0.78	0.65	0.65	1.62	2.28	1.94	16.40	11.31	0.57
QUOTE TERRENO	128.66	128.69	128.71	128.74	129.16	129.16	128.85	128.16	128.16	128.50	129.16	129.90	131.20	131.19	131.23	131.28	131.34	131.39	131.45	131.47	131.49	131.49	131.50	130.42	128.89	128.90	129.02	129.09	129.09
PROGRESSIVE PROGETTO																			-1.00	0.00	4.00	5.50	6.80			10.94			
PARZIALI PROGETTO																			1.00	4.00	1.50	1.30	4.14						
QUOTE PROGETTO																			131.51	131.54	131.65	131.69	131.70			128.94			

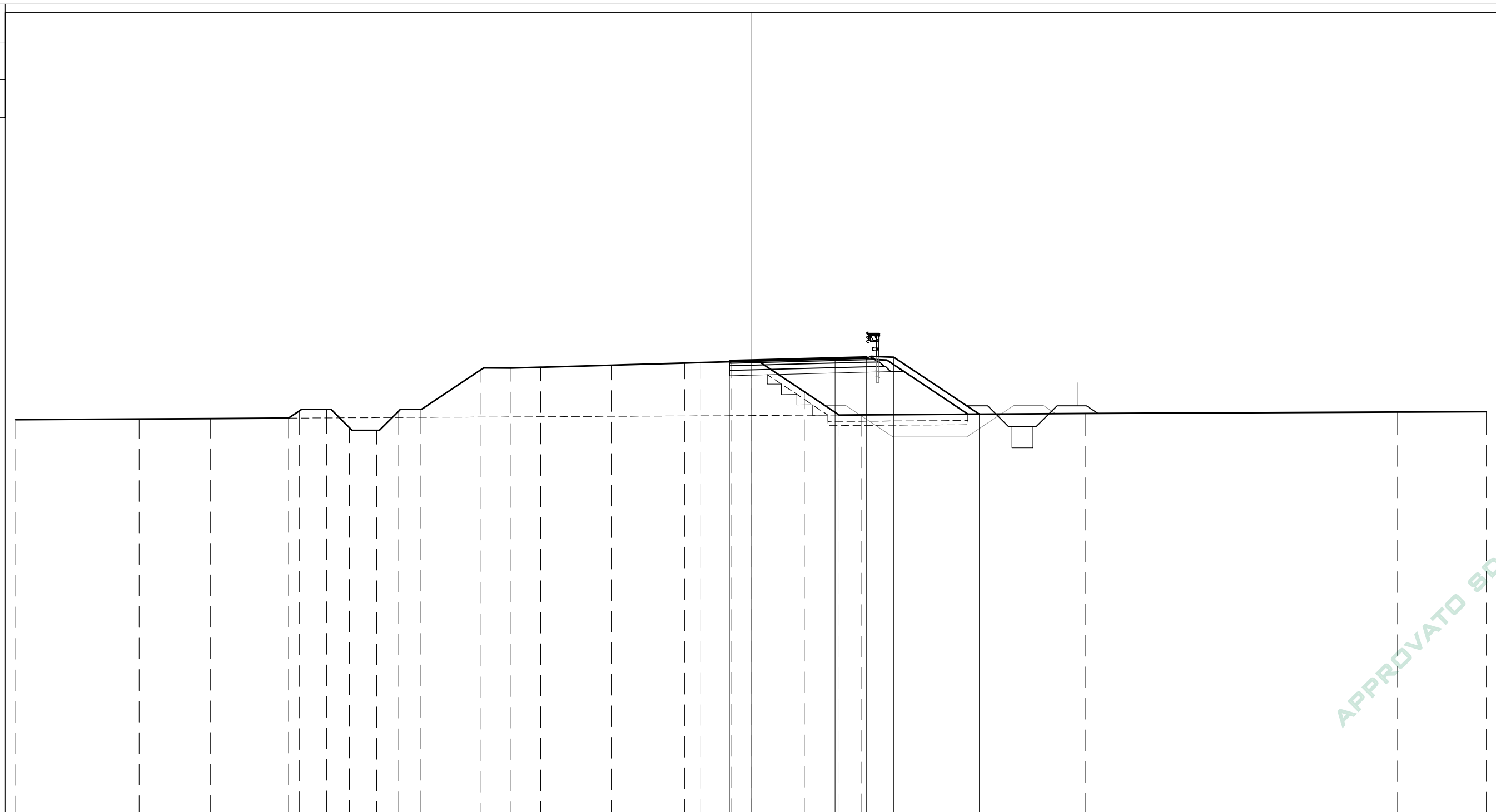
Società di Progetto
Brebemi SpA

PROFILO BS_BB

SEZIONE BS_BB-19

PROGR. 340.00

BASE	
BA1	0.83 m ²
BINDER	
BI1	0.41 m ²
BONIFICA	
BO1	1.33 m ²
DRENAGGIO FOSSI	
DF1	1.00 m ²
MISTO GRANULARE	
GR1	1.89 m ²
RILEVATO ARGINELLI	
RA1	0.32 m ²
RILEVATO	
RI1	12.31 m ²
SCAVO	
SC1	1.19 m ²
SCAVO FOSSI	
SF1	1.18 m ²
USURA	
US1	0.33 m ²
VEGETALE SCARPATE	
VE1	1.56 m ²
VEGETALE FOSSI	
VF1	0.35 m ²
VF2	0.69 m ²
Totale:	1.04 m ²
GRADONATURA	
gr1	3.46 m
IDROSEMINA	
id1	3.46 m
id2	2.41 m
id3	5.27 m
Totale:	11.14 m
SCOTICO	
sc1	6.67 m
sc2	2.88 m
Totale:	9.55 m



APPROVATO SDP

PARZIALI TERRENO	5.88	3.39	3.72	0.51	1.30	1.08	1.30	1.05	1.02	2.86	1.43	1.45	3.36	3.49	0.74	1.50	0.96	2.49	1.67	1.07	10.66	14.85	4.22	
QUOTE TERRENO	128.82	128.85	128.87	128.89	129.23	129.31	128.43	128.31	129.23	129.31	131.17	131.28	131.32	131.41	131.51	131.53	131.58	131.58	130.15	129.04	129.05	129.11	129.18	129.20
PROGRESSIVE PROGETTO																	-1.00	0.00		4.00	5.50	6.80	10.87	
PARZIALI PROGETTO																	1.00	4.00	1.50	1.30	4.07			
QUOTE PROGETTO																	131.61	131.64		131.74	131.78	131.79	129.08	

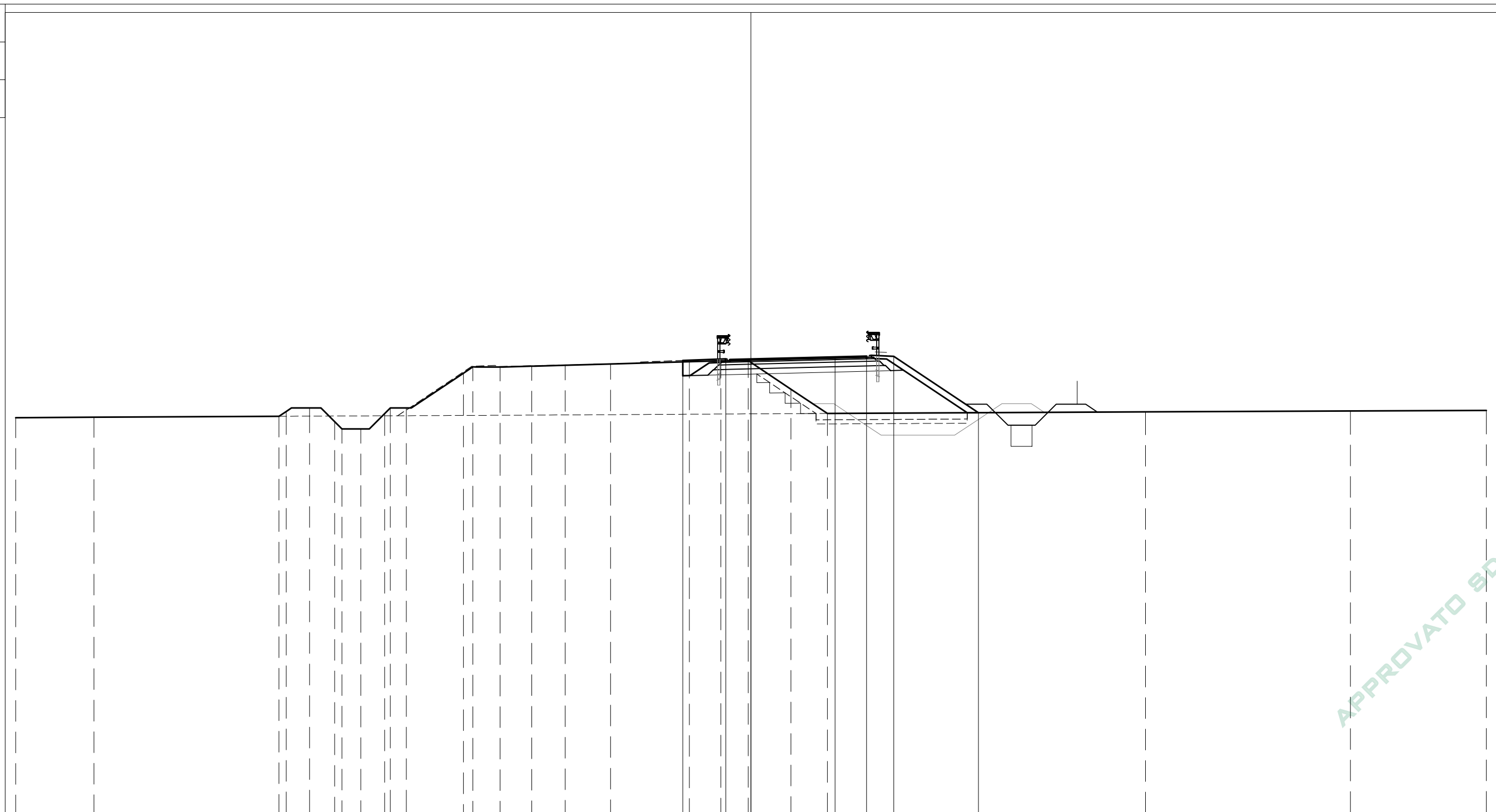
Società di Progetto
Brebemi SpA

PROFILO BS_BB

SEZIONE BS_BB-20

PROGR. 360.00

BASE	
BA1	0.91 m ²
BINDER	
BI1	0.43 m ²
BONIFICA	
BO1	1.44 m ²
DRENAGGIO FOSSI	
DF1	1.00 m ²
MISTO GRANULARE	
GR1	2.12 m ²
RILEVATO ARGINELLI	
RA1	0.40 m ²
RA2	0.30 m ²
Totale:	0.70 m ²
RILEVATO	
RI1	13.11 m ²
SCAVO	
SC1	2.35 m ²
SCAVO FOSSI	
SF1	1.19 m ²
USURA	
US1	0.33 m ²
VEGETALE SCARPATE	
VE1	0.78 m ²
VE2	1.55 m ²
Totale:	2.33 m ²
VEGETALE FOSSI	
VF1	0.36 m ²
VF2	0.70 m ²
Totale:	1.06 m ²
DEMOLIZIONE PAVIMENTAZIONE	
d1	1.81 m
GRADONATURA	
gr1	3.39 m
IDROSEMINA	
id1	3.47 m
id2	2.41 m
id3	2.04 m
id4	5.22 m
Totale:	13.14 m
SCOTICO	
sc1	7.19 m
sc2	2.82 m
Totale:	10.01 m



APPROVATO SDP

PARZIALI TERRENO	3.73	8.80	0.35	1.11	1.19	0.35	0.90	1.13	0.27	0.76	2.72	0.45	1.30	1.50	1.60	2.15	3.76	1.50	1.30	2.03	1.74	15.13	9.76	6.47	
QUOTE TERRENO	128.92	128.94	128.98	129.21	129.38	128.73	128.38	128.38	129.11	129.38	129.38	131.03	131.33	131.32	131.36	131.41	131.47	131.58	131.62	131.63	130.27	129.12	129.19	129.24	129.26
PROGRESSIVE PROGETTO																		-3.24	-1.20	0.00		4.00	5.50	6.80	10.83
PARZIALI PROGETTO																			2.04	1.20	4.00	1.50	1.30	4.03	
QUOTE PROGETTO																		131.64	131.72	131.69		131.79	131.83	131.84	129.15

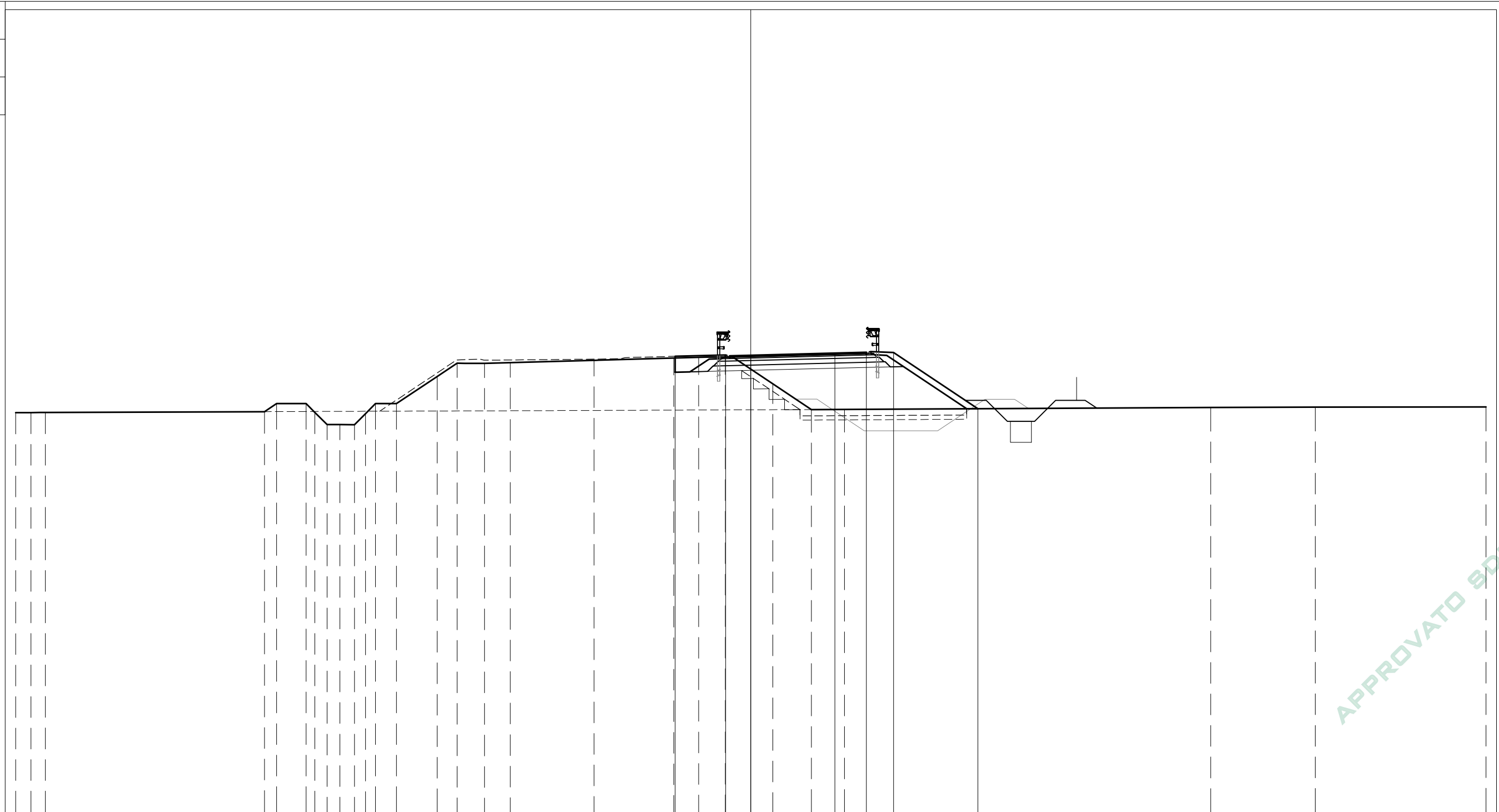
Società di Progetto
Brebemi SpA

PROFILO BS_BB

SEZIONE BS_BB-21

PROGR. 380.00

BASE	
BA1	0.89 m ²
BINDER	
BI1	0.44 m ²
BONIFICA	
BO1	1.57 m ²
DRENAGGIO FOSSI	
DF1	1.00 m ²
MISTO GRANULARE	
GR1	2.12 m ²
RILEVATO ARGINELLI	
RA1	0.41 m ²
RA2	0.30 m ²
Totale:	0.71 m ²
RILEVATO	
RI1	14.43 m ²
SCAVO	
SC1	2.16 m ²
SCAVO FOSSI	
SF1	1.16 m ²
USURA	
US1	0.32 m ²
VEGETALE SCARPATE	
VE1	1.08 m ²
VE2	1.53 m ²
Totale:	2.61 m ²
VEGETALE FOSSI	
VF1	0.35 m ²
VF2	0.70 m ²
Totale:	1.05 m ²
DEMOLIZIONE PAVIMENTAZIONE	
d1	1.43 m
GRADONATURA	
gr1	3.35 m
IDROSEMINA	
id1	3.48 m
id2	2.41 m
id3	2.40 m
id4	5.20 m
Totale:	13.49 m
SCOTICO	
sc1	2.79 m
sc2	7.92 m
Totale:	10.71 m



PARZIALI TERRENO	0.74	0.68	10.43	0.58	1.40	0.42	0.58	0.61	0.69	0.52	0.48	1.00	1.94	0.95	1.30	1.23	3.99	3.79	1.19	1.27	2.26	1.83	1.58	17.43	4.98	8.13	
QUOTE TERRENO	129.02	129.02	129.03	129.07	129.45	129.45	129.03	128.45	128.45	128.45	128.97	129.45	129.45	130.74	131.37	131.37	131.40	131.51	131.62	131.65	131.67	130.39	129.17	129.18	129.27	129.28	129.29
PROGRESSIVE PROGETTO																			-3.60	-1.20	0.00		4.00	5.50	6.80	10.81	
PARZIALI PROGETTO																				2.40	1.20	4.00	1.50	1.30	4.01		
QUOTE PROGETTO																			131.70	131.77	131.73		131.83	131.87	131.88	129.21	


Società di Progetto
Brebemi SpA

PROFILO BS_BB

SEZIONE BS_BB-22

PROGR. 400.00

BASE	
BA1	0.90 m ²
BINDER	
BI1	0.43 m ²
BONIFICA	
BO1	1.78 m ²
DRENAGGIO FOSSI	
DF1	1.00 m ²
MISTO GRANULARE	
GR1	2.09 m ²
RILEVATO ARGINELLI	
RA1	0.41 m ²
RA2	0.31 m ²
Totale:	0.72 m ²
RILEVATO	
RI1	16.03 m ²
SCAVO	
SC1	1.90 m ²
SCAVO FOSSI	
SF1	1.15 m ²
USURA	
US1	0.32 m ²
VEGETALE SCARPATE	
VE1	1.44 m ²
VE2	1.53 m ²
Totale:	2.97 m ²
VEGETALE FOSSI	
VF1	0.37 m ²
VF2	0.75 m ²
Totale:	1.12 m ²
DEMOLIZIONE PAVIMENTAZIONE	
d1	0.88 m
GRADONATURA	
gr1	3.27 m
IDROSEMINA	
id1	3.51 m
id2	2.41 m
id3	2.81 m
id4	5.20 m
Totale:	13.93 m
SCOTICO	
sc1	2.72 m
sc2	8.89 m
Totale:	11.61 m



APPROVATO SDP

PARZIALI TERRENO	2.81	8.09	0.59	1.41	0.20	0.80	1.30	0.34	0.66	1.00	1.45	1.40	1.30	1.50	0.83	2.93	1.16	2.16	1.63	1.26	2.15	1.94	18.90	7.23	6.96	
QUOTE TERRENO	129.08	129.10	129.13	129.52	129.52	129.32	128.52	128.52	128.86	129.52	129.52	130.48	131.42	131.41	131.45	131.48	131.56	131.59	131.65	131.70	131.71	130.51	129.22	129.26	129.28	129.29
PROGRESSIVE PROGETTO																										
PARZIALI PROGETTO																										
QUOTE PROGETTO																										

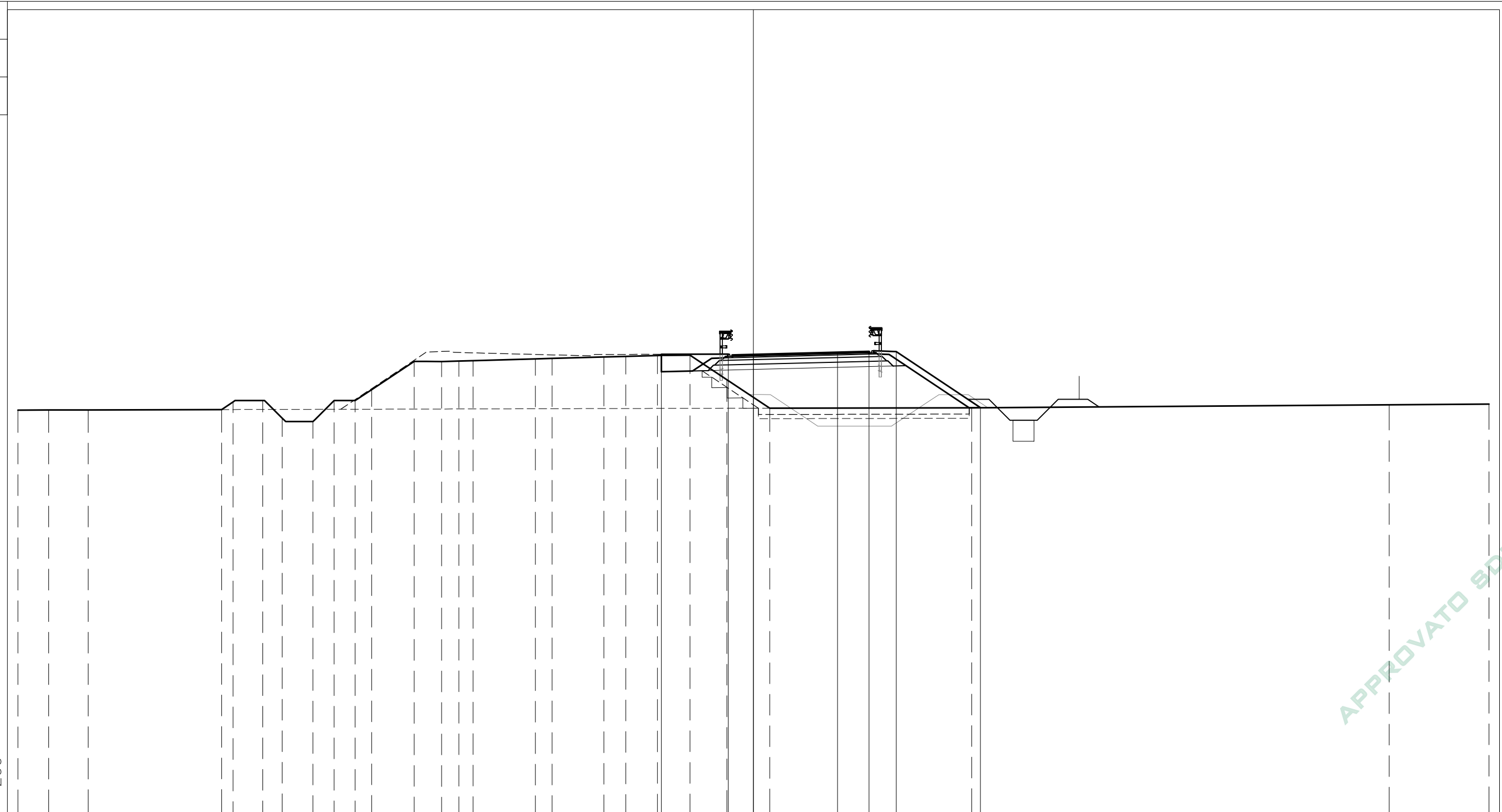
Società di Progetto
Brebemi SpA

PROFILO BS_BB

SEZIONE BS_BB-23

PROGR. 420.00

BASE	
BA1	0.87 m ²
BINDER	
BI1	0.44 m ²
BONIFICA	
BO1	2.01 m ²
DRENAGGIO FOSSI	
DF1	1.00 m ²
MISTO GRANULARE	
GR1	2.14 m ²
RILEVATO ARGINELLI	
RA1	0.38 m ²
RA2	0.31 m ²
Totale:	0.69 m ²
RILEVATO	
RI1	18.13 m ²
SCAVO	
SC1	1.47 m ²
SCAVO FOSSI	
SF1	1.16 m ²
USURA	
US1	0.33 m ²
VEGETALE SCARPATE	
VE1	1.79 m ²
VE2	1.54 m ²
Totale:	3.33 m ²
VEGETALE FOSSI	
VF1	0.35 m ²
VF2	0.68 m ²
Totale:	1.03 m ²
GRADONATURA	
gr1	3.22 m
IDROSEMINA	
id1	3.46 m
id2	2.41 m
id3	3.18 m
id4	5.19 m
Totale:	14.24 m
SCOTICO	
sc1	2.68 m
sc2	10.03 m
Totale:	12.71 m



APPROVATO SOP

PARZIALI TERRENO	1.47	1.88	6.35	0.54	1.42	0.91	1.48	1.00	1.00	0.78	2.03	1.30	0.83	0.67	2.96	0.80	2.47	1.04	1.50	1.55	1.76	2.04	9.61	19.86	4.75		
QUOTE TERRENO	129.14	129.15	129.15	129.17	129.53	129.60	128.76	128.60	129.59	129.59	130.12	131.46	131.45	131.48	131.50	131.58	131.60	131.67	131.70	131.74	131.76	130.59	129.23	129.25	129.39	129.43	
PROGRESSIVE PROGETTO																				-4.38	-1.20	0.00	4.00	5.50	6.80	10.80	
PARZIALI PROGETTO																					3.18	1.20	4.00	1.50	1.30	4.00	
QUOTE PROGETTO																				131.80	131.81	131.78	131.88	131.91	131.93	129.26	

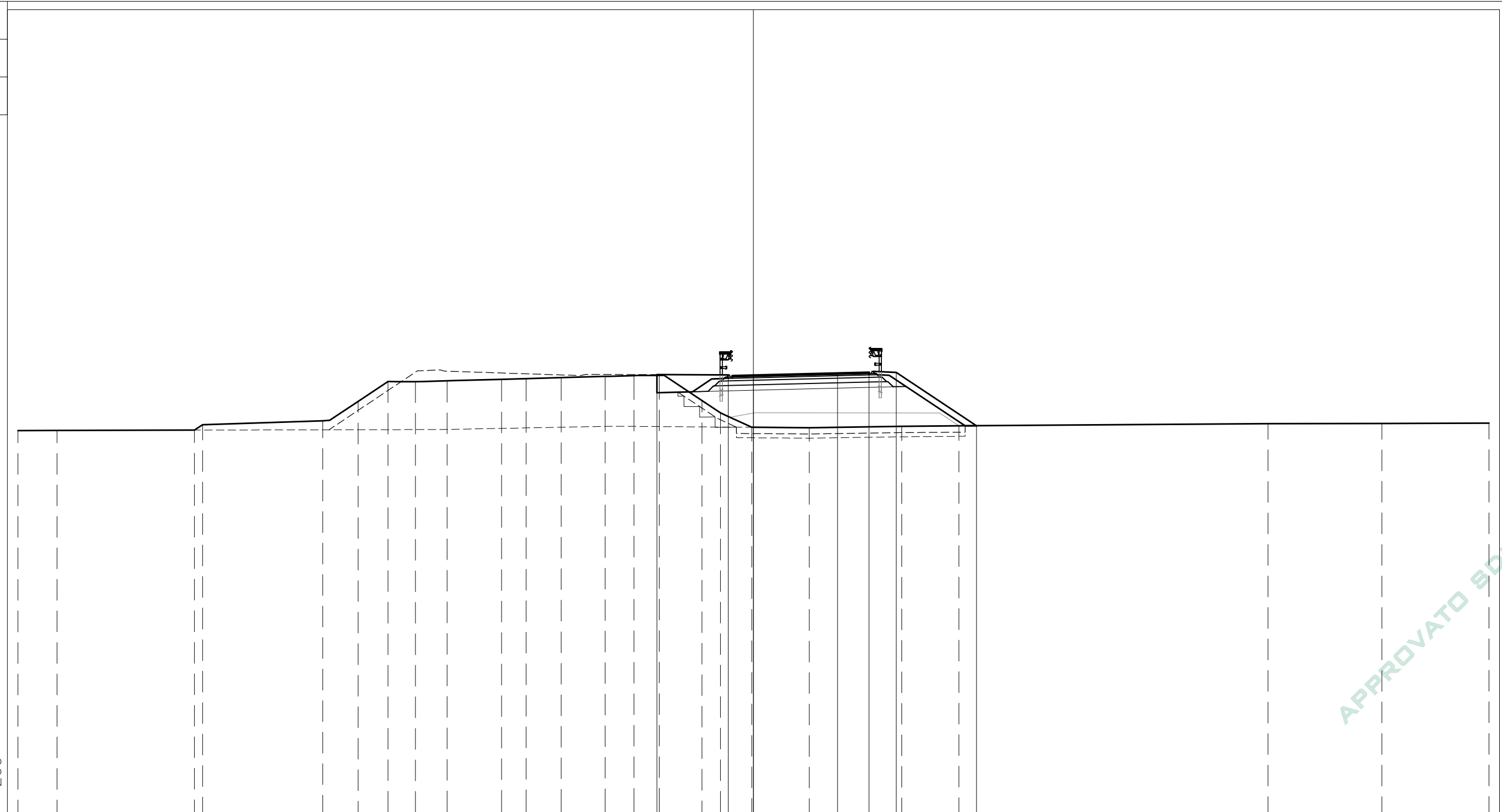
Società di Progetto
Brebemi SpA

PROFILO BS_BB

SEZIONE BS_BB-24

PROGR. 437.68

BASE	
BA1	0.90 m ²
BINDER	
BI1	0.43 m ²
BONIFICA	
BO1	2.17 m ²
MISTO GRANULARE	
GR1	2.13 m ²
RILEVATO ARGINELLI	
RA1	0.38 m ²
RA2	0.31 m ²
Totale:	0.69 m ²
RILEVATO	
RI1	19.08 m ²
SCAVO	
SC1	0.76 m ²
USURA	
US1	0.31 m ²
VEGETALE SCARPATE	
VE1	2.00 m ²
VE2	1.48 m ²
Totale:	3.48 m ²
GRADONATURA	
gr1	3.25 m
IDROSEMINA	
id1	3.39 m
id2	5.68 m
Totale:	9.07 m
SCOTICO	
sc1	2.78 m
sc2	10.89 m
Totale:	13.67 m



APPROVATO SDP

PARZIALI TERRENO	1.87	6.54	0.38	5.72	1.68	1.42	1.31	1.50	2.60	1.16	1.68	2.08	1.38	1.20	2.03	0.88	1.49	2.74	4.40	2.72	14.71	5.41	5.10
QUOTE TERRENO	129.17	129.17	129.19 129.44	129.63	130.56	131.50	131.49	131.54	131.61	131.64	131.69	131.75	131.79	131.80	130.60	130.01	129.33	129.31	129.37	129.39	129.50	129.50	129.52
PROGRESSIVE PROGETTO														-4.59	-1.20	0.00		4.00	5.50	6.80	10.61		
PARZIALI PROGETTO															3.39	1.20	4.00	1.50	1.30	3.81			
QUOTE PROGETTO									131.83					131.82	131.79		131.89	131.93	131.94	129.40			

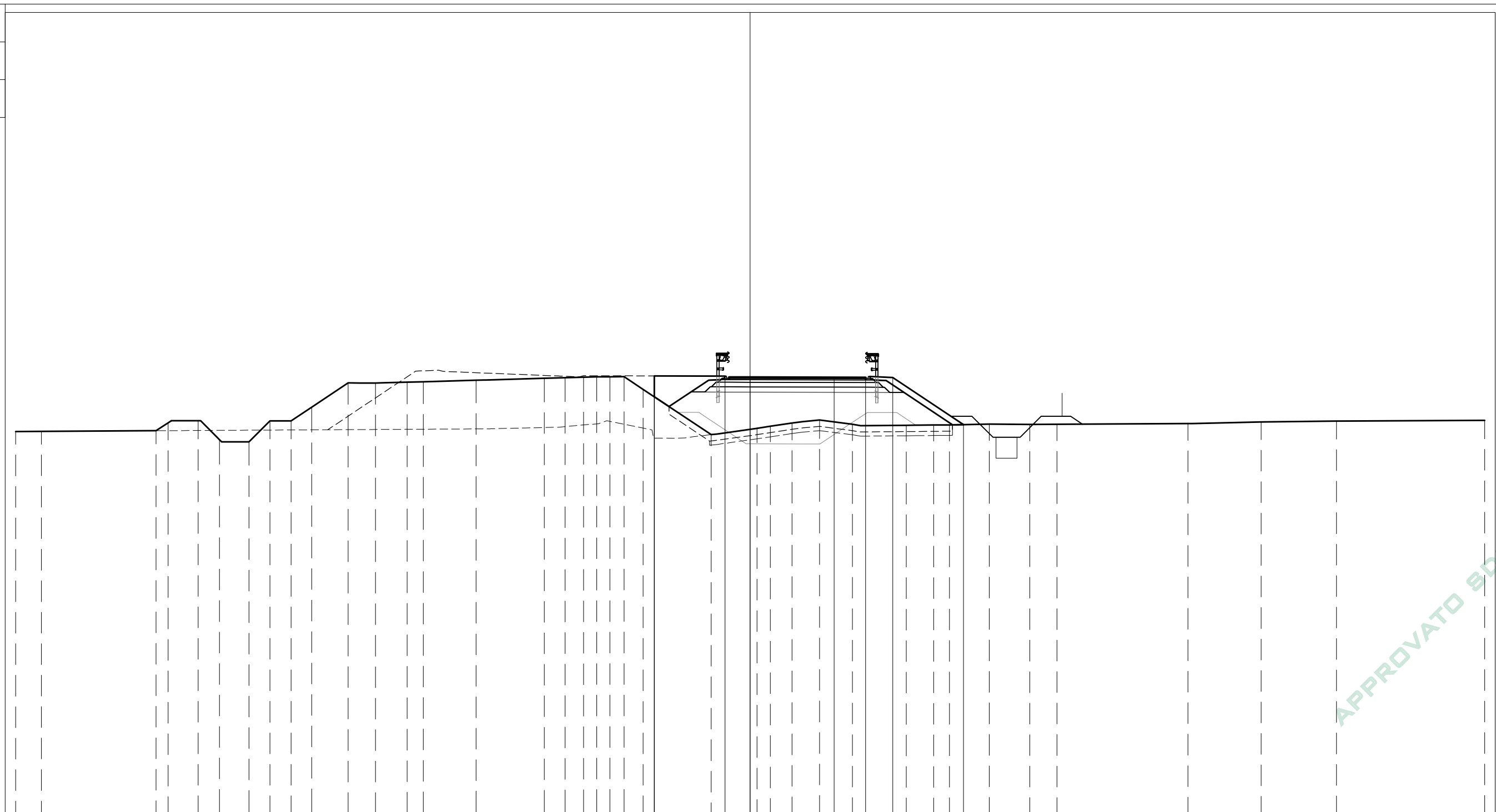
Società di Progetto
Brebemi SpA

PROFILO BS_BB

SEZIONE BS_BB-25

PROGR. 460.00

BASE	
BA1	0.89 m ²
BINDER	
BI1	0.43 m ²
BONIFICA	
BO1	2.30 m ²
DRENAGGIO FOSSI	
DF1	1.00 m ²
MISTO GRANULARE	
GR1	2.14 m ²
RILEVATO ARGINELLI	
RA1	0.34 m ²
RA2	0.35 m ²
Totale:	0.69 m ²
RILEVATO	
RI1	18.87 m ²
SCAVO FOSSI	
SF1	1.16 m ²
USURA	
US1	0.32 m ²
VEGETALE SCARPATE	
VE1	2.55 m ²
VE2	1.32 m ²
Totale:	3.87 m ²
VEGETALE FOSSI	
VF1	0.35 m ²
VF2	0.73 m ²
Totale:	1.08 m ²
IDROSEMINA	
id1	3.50 m
id2	2.41 m
id3	3.37 m
id4	4.43 m
Totale:	13.71 m
SCOTICO	
sc1	13.51 m



PARZIALI TERRENO	1.24	5.46	0.56	1.44	1.01	1.41	1.00	1.01	0.98	1.74	1.30	1.51	0.77	2.51	3.25	0.99	0.88	0.63	0.63	0.67	0.91	3.25	2.18	0.63	1.04	1.31	1.56	2.57	1.31	0.74	1.91	1.92	1.30	6.24	3.49	3.59	7.06		
QUOTE TERRENO	129.23	129.23	129.27	129.64	129.74	128.84	128.74	129.74	129.74	130.39	131.55	131.54	131.58	131.60	131.67	131.76	131.79	131.82	131.83	131.84	131.84	131.24	129.08	129.38	129.48	129.63	129.77	129.57	129.53	129.54	129.54	129.59	129.56	129.57	129.61	129.68	129.72	129.76	
PROGRESSIVE PROGETTO																					-4.57	-4.57	-1.20	0.00		4.00	5.50	6.80		10.17									
PARZIALI PROGETTO																							3.37	1.20	4.00	1.50	1.30	3.37											
QUOTE PROGETTO																						131.88	131.87	131.81		131.80	131.79	131.80		129.56									

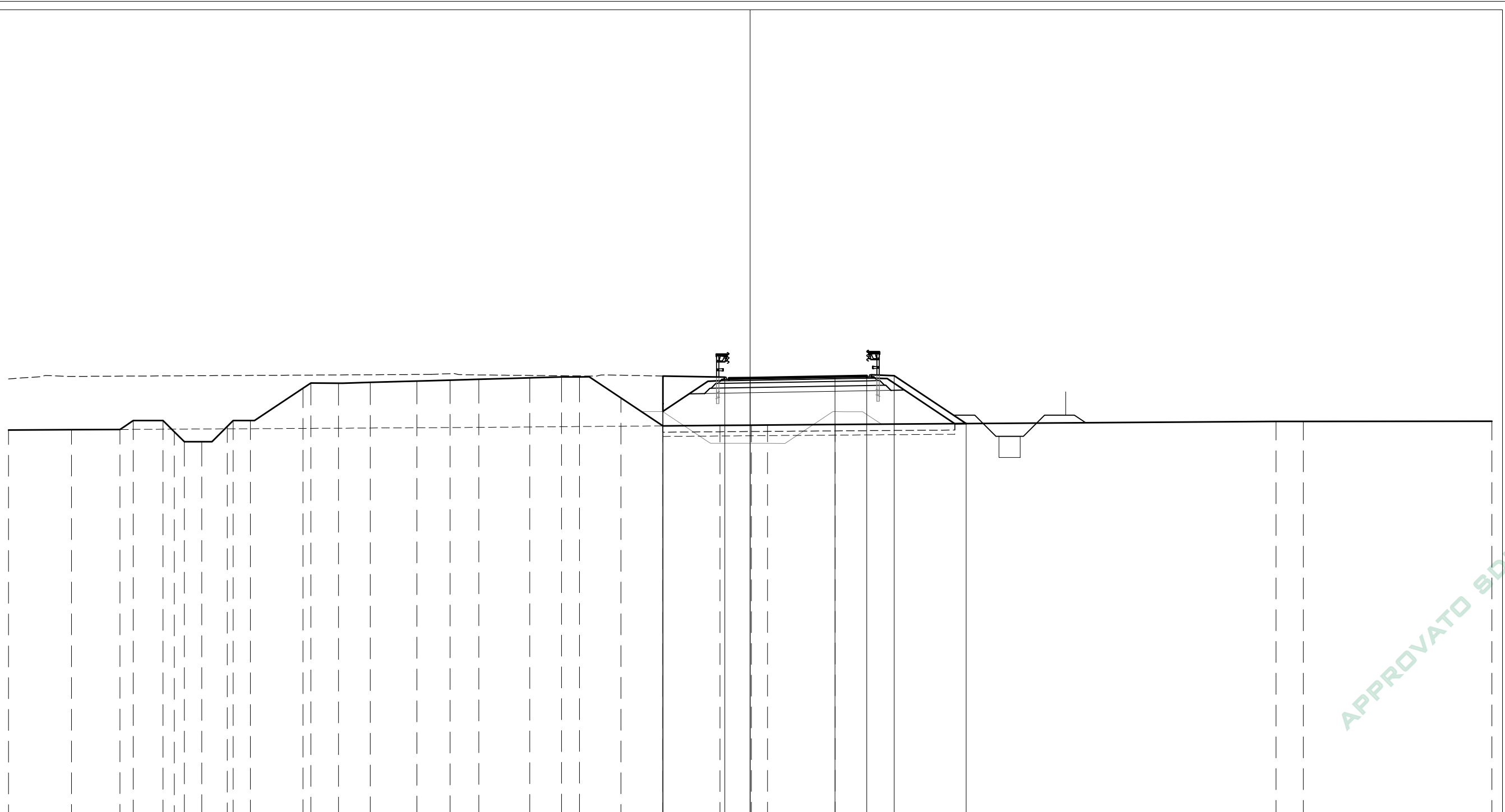
Società di Progetto
Brebemi SpA

PROFILO BS_BB

SEZIONE BS_BB-26

PROGR. 480.00

BASE	
BA1	0.90 m ²
BINDER	
BI1	0.43 m ²
BONIFICA	
BO1	2.77 m ²
MISTO CEMENTATO	
CE1	1.75 m ²
DRENAGGIO FOSSI	
DF1	1.00 m ²
MISTO GRANULARE	
GR1	2.14 m ²
RILEVATO ARGINELLI	
RA1	0.36 m ²
RA2	0.32 m ²
Totale:	0.68 m ²
RILEVATO	
RI1	19.03 m ²
SCAVO FOSSI	
SF1	1.17 m ²
USURA	
US1	0.34 m ²
VEGETALE SCARPATE	
VE1	2.14 m ²
VE2	1.31 m ²
Totale:	3.45 m ²
VEGETALE FOSSI	
VF1	0.36 m ²
VF2	0.69 m ²
Totale:	1.05 m ²
IDROSEMINA	
id1	3.46 m
id2	2.41 m
id3	2.92 m
id4	4.45 m
Totale:	13.24 m
SCOTICO	
sc1	13.78 m



APPROVATO SDP

PARZIALI TERRENO	2.98	2.28	0.63	1.41	0.53	0.47	0.82	1.21	0.27	0.82	2.48	0.37	1.30	1.51	2.20	1.56	1.36	2.40	1.50	0.85	1.95	1.99	2.69	1.47	0.77	3.19	20.80	1.29	8.90		
QUOTE TERRENO	129.36	129.38	129.39	129.81	129.81	129.28	128.81	128.81	129.53	129.81	129.81	131.33	131.58	131.57	131.61	131.67	131.72	131.76	131.82	131.87	131.87	130.88	129.56	129.58	129.59	129.60	129.62	129.62	129.77	129.77	129.77
PROGRESSIVE PROGETTO																							-4.12	-4.12	-1.20	0.00	4.00	5.50	6.80	10.19	
PARZIALI PROGETTO																								2.92	1.20	4.00	1.50	1.30	3.39		
QUOTE PROGETTO																							131.91	130.24	131.86	131.82	131.89	131.92	131.93	129.67	

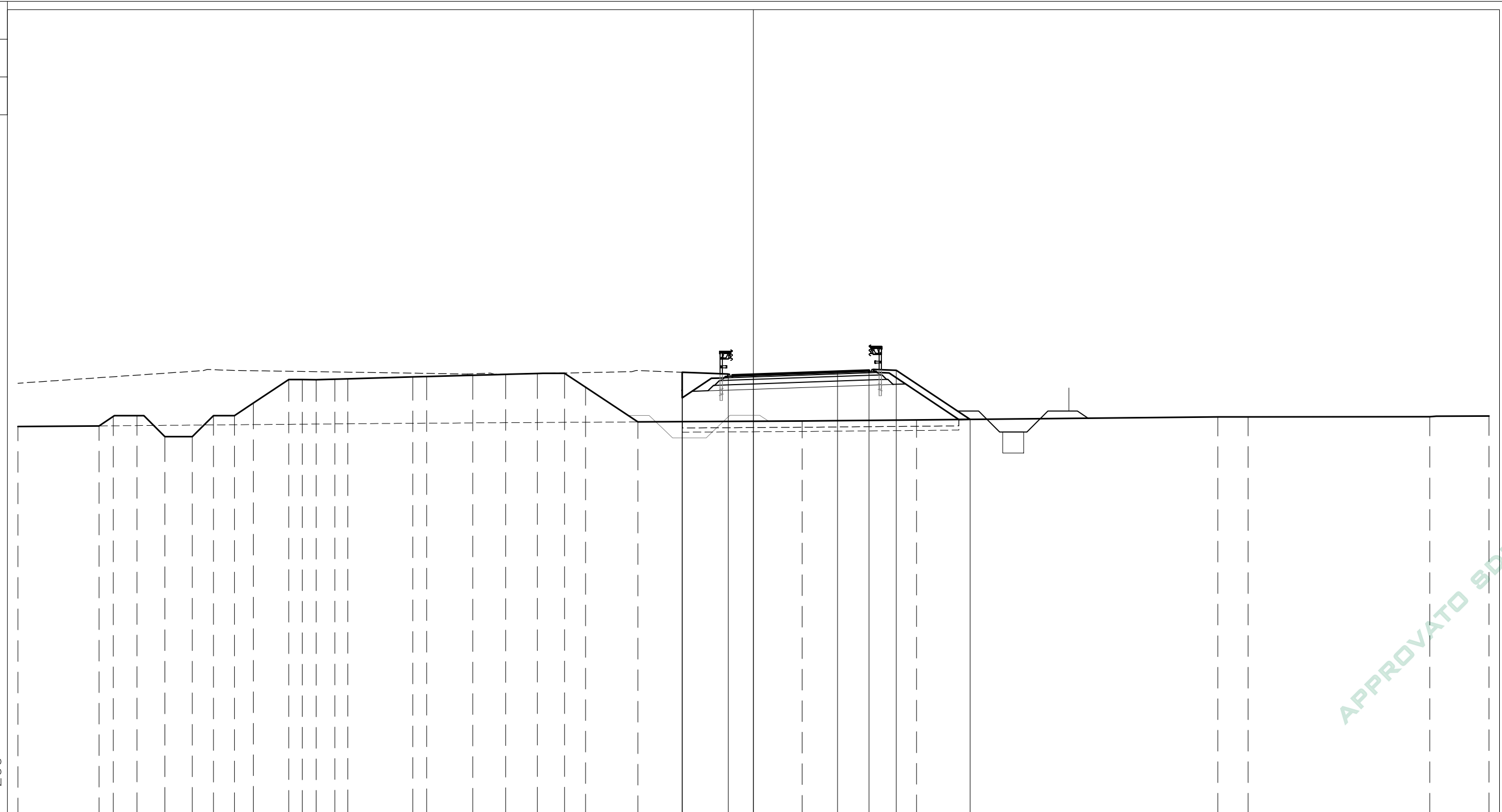
Società di Progetto
Brebemi SpA

PROFILO BS_BB

SEZIONE BS_BB-27

PROGR. 500.00

BASE	
BA1	0.88 m ²
BINDER	
BI1	0.44 m ²
BONIFICA	
BO1	2.64 m ²
MISTO CEMENTATO	
CE1	1.76 m ²
DRENAGGIO FOSSI	
DF1	1.00 m ²
MISTO GRANULARE	
GR1	2.15 m ²
RILEVATO ARGINELLI	
RA1	0.38 m ²
RA2	0.30 m ²
Totale:	0.68 m ²
RILEVATO	
RI1	18.90 m ²
SCAVO FOSSI	
SF1	1.19 m ²
USURA	
US1	0.32 m ²
VEGETALE SCARPATE	
VE1	1.17 m ²
VE2	1.36 m ²
Totale:	2.53 m ²
VEGETALE FOSSI	
VF1	0.35 m ²
VF2	0.65 m ²
Totale:	1.00 m ²
IDROSEMINA	
id1	3.43 m
id2	2.41 m
id3	2.19 m
id4	4.60 m
Totale:	12.63 m
SCOTICO	
sc1	13.17 m



APPROVATO SDP

PARZIALI TERRENO	3.86	0.68	1.13	1.33	1.30	1.00	1.01	0.90	1.68	0.65	0.65	0.89	0.62	3.09	0.67	2.18	1.57	1.51	1.30	0.99	2.49	7.81	5.45	14.33	1.45	8.64	2.82	
QUOTE TERRENO	129.36	129.39	129.84	129.88	128.88	129.88	129.88	130.48	131.60	131.60	131.59	131.62	131.63	131.72	131.74	131.80	131.85	131.89	131.90	131.23	129.58	129.63	129.67	129.67	129.82	129.82	129.83	129.86
PROGRESSIVE PROGETTO														-3.39	-3.39	-1.20	0.00					4.00	5.50	6.80	10.31			
PARZIALI PROGETTO																							2.19	1.20	4.00	1.50	1.30	3.51
QUOTE PROGETTO														131.94	130.72	131.86	131.84					131.98	132.03	132.04	129.70			

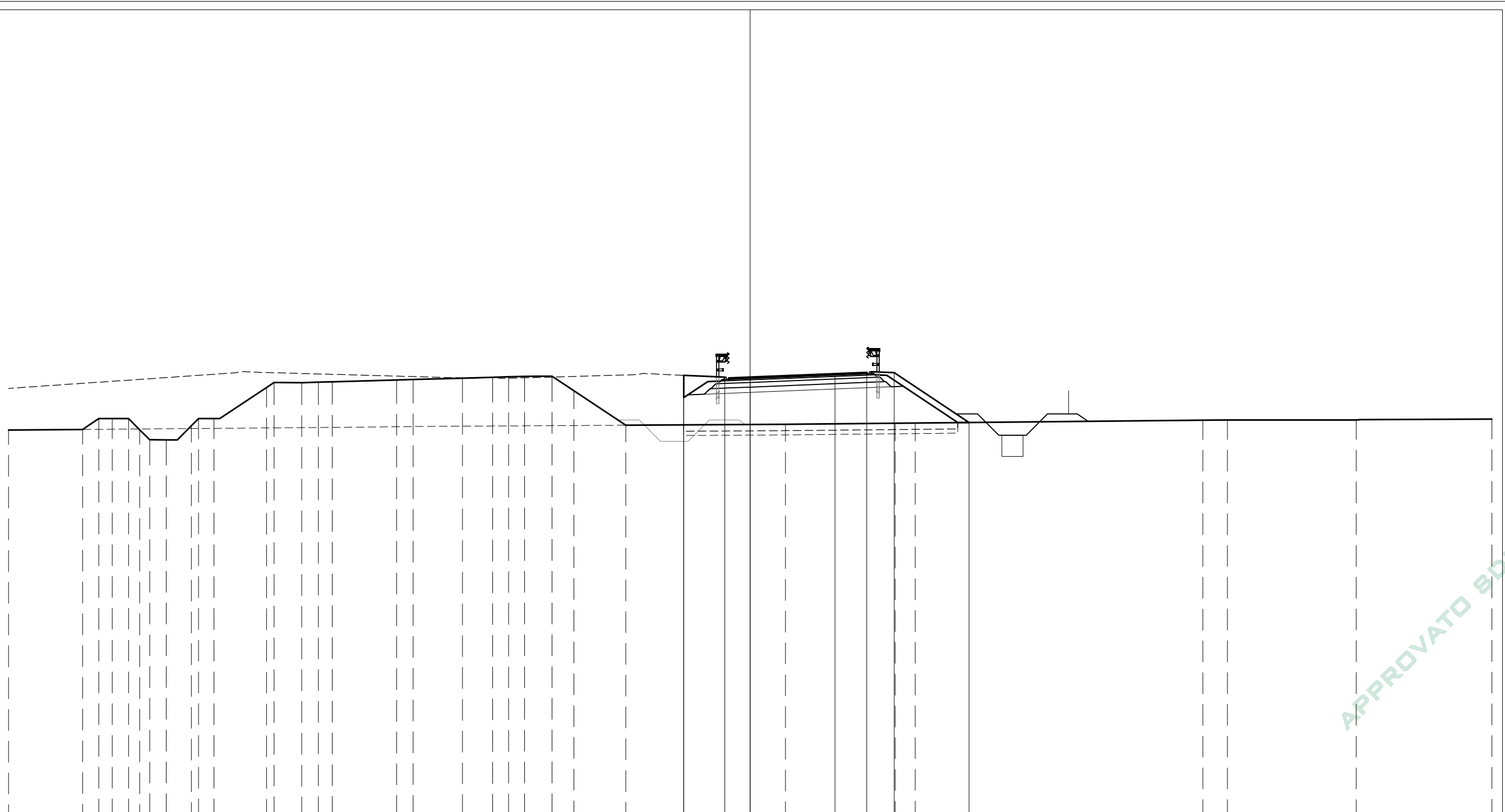
Società di Progetto
Brebemi SpA

PROFILO BS_BB

SEZIONE BS_BB-28

PROGR. 506.29

BASE	
BA1	0.88 m ²
BINDER	
BI1	0.43 m ²
BONIFICA	
BO1	2.58 m ²
MISTO CEMENTATO	
CE1	1.76 m ²
DRENAGGIO FOSSI	
DF1	1.00 m ²
MISTO GRANULARE	
GR1	2.14 m ²
RILEVATO ARGINELLI	
RA1	0.38 m ²
RA2	0.28 m ²
Totale:	0.66 m ²
RILEVATO	
RI1	18.58 m ²
SCAVO FOSSI	
SF1	1.19 m ²
USURA	
US1	0.32 m ²
VEGETALE SCARPATE	
VE1	0.91 m ²
VE2	1.35 m ²
Totale:	2.26 m ²
VEGETALE FOSSI	
VF1	0.36 m ²
VF2	0.66 m ²
Totale:	1.02 m ²
IDROSEMINA	
id1	3.42 m
id2	2.41 m
id3	1.94 m
id4	4.62 m
Totale:	12.39 m
SCOTICO	
sc1	12.94 m



PARZIALI TERRENO	3.50	0.76	0.64	0.77	0.52	0.48	0.77	1.19	0.34	0.73	2.48	0.35	1.30	0.79	0.66	3.04	0.77	2.33	1.43	0.75	0.75	1.30	1.03	2.45	7.53	5.18	0.95	13.57	1.16	6.08	6.40		
QUOTE TERRENO	129.36	129.39	129.90	129.90	129.90	129.37	128.90	128.90	129.56	129.90	129.90	131.37	131.61	131.60	131.62	131.64	131.72	131.75	131.81	131.85	131.87	131.90	131.90	131.22	129.59	129.63	129.69	129.70	129.83	129.84	129.84	129.88	
PROGRESSIVE PROGETTO																										-3.14	-3.14	-1.20	0.00	4.00	5.50	6.80	10.33
PARZIALI PROGETTO																											1.94	1.20	4.00	1.50	1.30	3.53	
QUOTE PROGETTO																										131.95	130.89	131.86	131.84	132.00	132.06	132.07	129.72

APPROVATO SDP

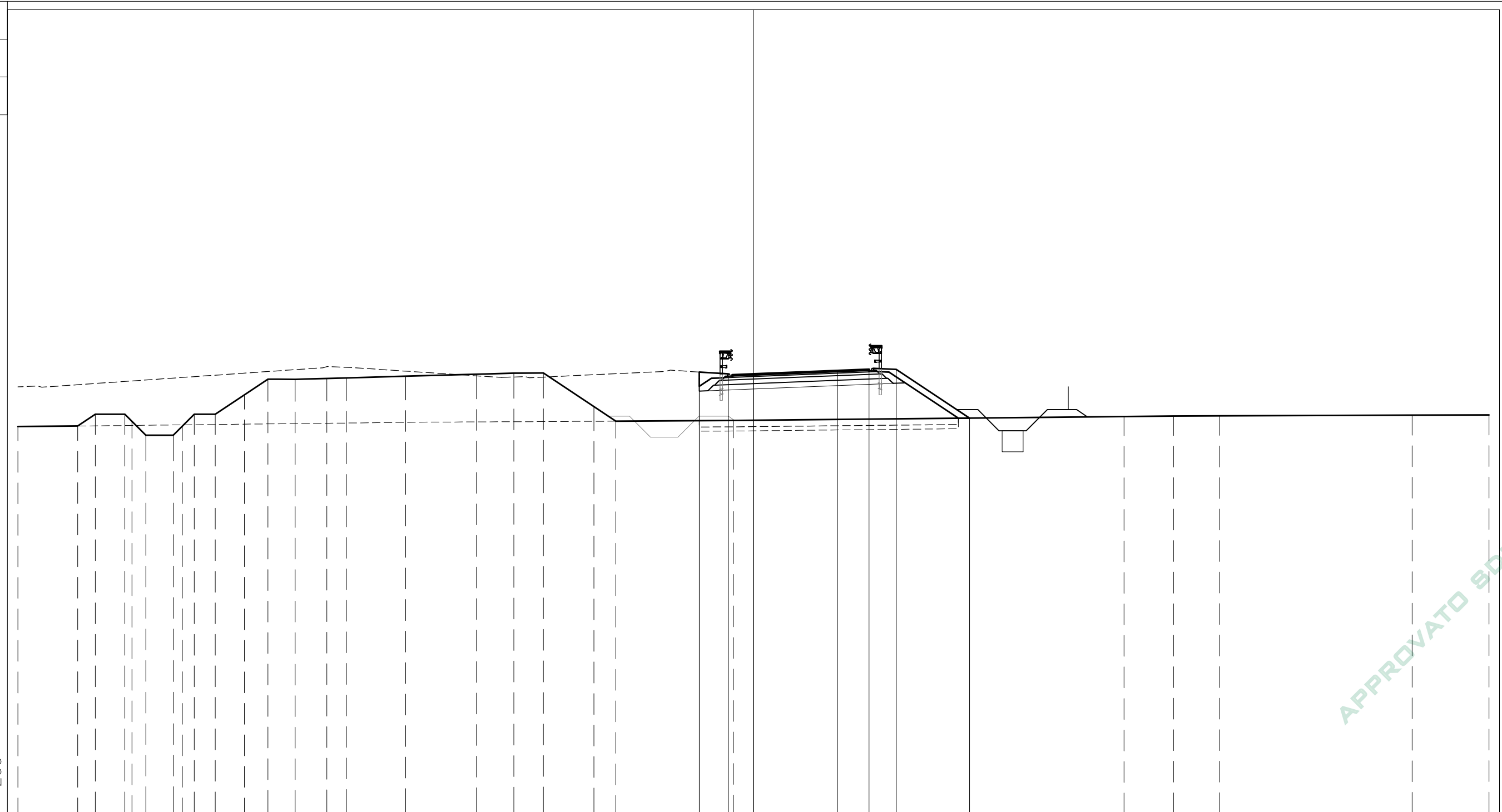
Società di Progetto
Brebemi SpA

PROFILO BS_BB

SEZIONE BS_BB-29

PROGR. 520.00

BASE	
BA1	0.90 m ²
BINDER	
BI1	0.43 m ²
BONIFICA	
BO1	2.47 m ²
MISTO CEMENTATO	
CE1	1.76 m ²
DRENAGGIO FOSSI	
DF1	1.00 m ²
MISTO GRANULARE	
GR1	2.14 m ²
RILEVATO ARGINELLI	
RA1	0.35 m ²
RA2	0.28 m ²
Totale:	0.63 m ²
RILEVATO	
RI1	17.45 m ²
SCAVO FOSSI	
SF1	1.20 m ²
USURA	
US1	0.32 m ²
VEGETALE SCARPATE	
VE1	0.44 m ²
VE2	1.35 m ²
Totale:	1.79 m ²
VEGETALE FOSSI	
VF1	0.36 m ²
VF2	0.63 m ²
Totale:	0.99 m ²
IDROSEMINA	
id1	3.42 m
id2	2.41 m
id3	1.38 m
id4	4.56 m
Totale:	11.77 m
SCOTICO	
sc1	12.33 m



APPROVATO SDP

PARZIALI TERRENO	2.85	0.84	1.40	0.34	0.66	1.30	0.44	0.56	1.00	1.39	1.12	1.30	1.50	0.93	2.82	3.38	1.77	1.41	2.40	1.05	5.58	18.59	2.36	2.20	9.15	3.66		
QUOTE TERRENO	129.36	129.39	129.95	129.95	129.61	128.95	129.38	129.95	129.95	130.87	131.61	131.61	131.65	131.68	131.76	131.85	131.90	131.91	130.31	129.61	129.65	129.84	129.86	129.87	129.90	129.92		
PROGRESSIVE PROGETTO																					-2.58	-2.58	-1.20	0.00	4.00	5.50	6.80	10.28
PARZIALI PROGETTO																					1.38	1.20	4.00	1.50	1.30	3.48		
QUOTE PROGETTO																					131.96	131.28	131.87	131.85	132.01	132.07	132.08	129.76

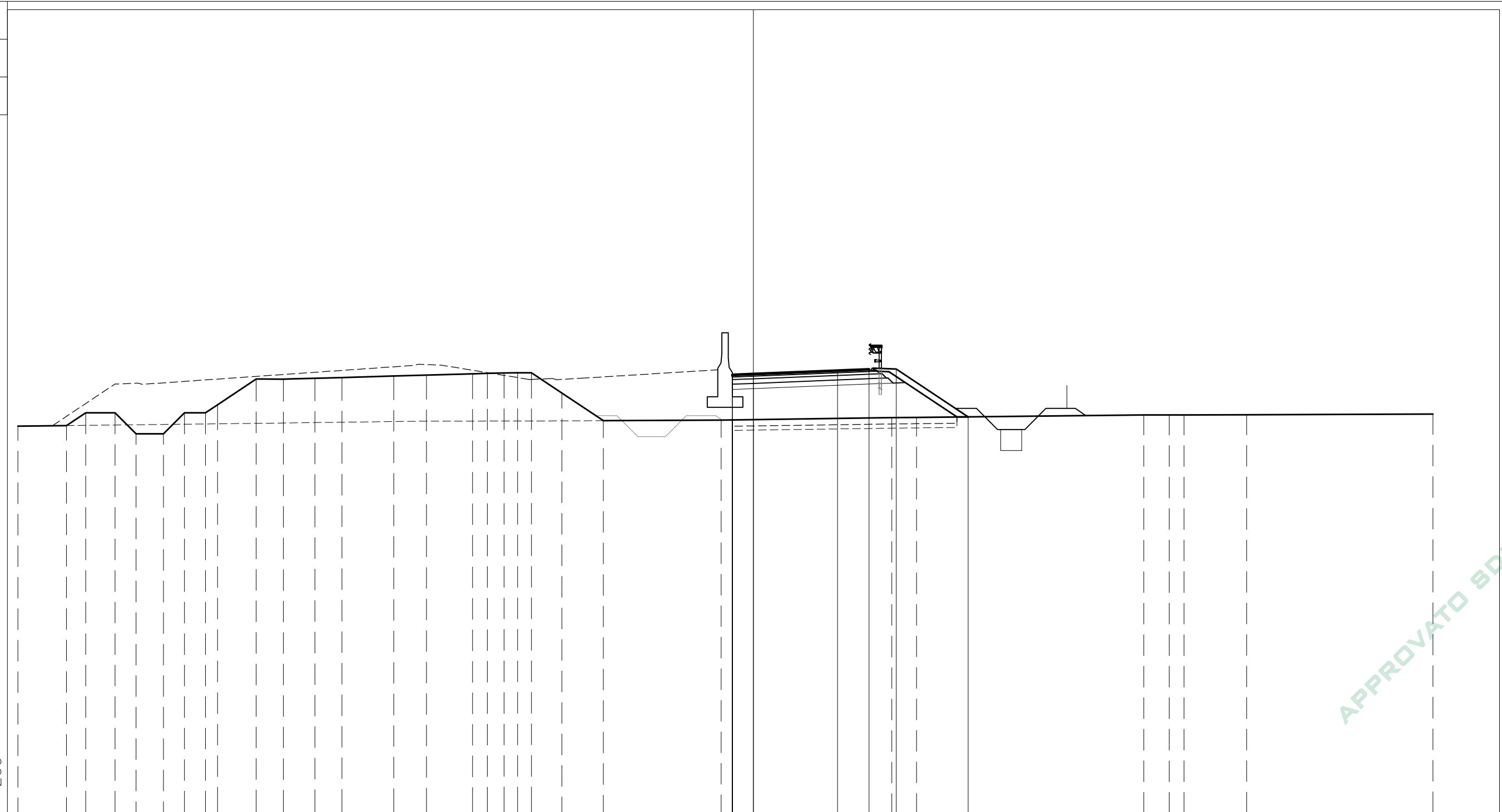
Società di Progetto
Brebemi SpA

PROFILO BS_BB

SEZIONE BS_BB-30

PROGR. 540.00

BASE	
BA1	0.83 m ²
BINDER	
BI1	0.41 m ²
BONIFICA	
BO1	2.12 m ²
MISTO CEMENTATO	
CE1	1.59 m ²
DRENAGGIO FOSSI	
DF1	1.00 m ²
RILEVATO ARGINELLI	
RA1	0.29 m ²
RILEVATO	
RI1	14.81 m ²
SCAVO FOSSI	
SF1	1.20 m ²
USURA	
US1	0.32 m ²
VEGETALE SCARPATE	
VE1	1.32 m ²
VEGETALE FOSSI	
VF1	0.36 m ²
VF2	0.65 m ²
Totale:	1.01 m ²
IDROSEMINA	
id1	3.43 m
id2	2.41 m
id3	4.48 m
Totale:	10.32 m
SCOTICO	
sc1	10.68 m



APPROVATO SDP

111

200
200

PARZIALI TERRENO	2.31	0.92	1.40	1.00	1.30	1.00	1.00	0.57	1.84	1.30	1.50	1.28	2.47	1.55	2.20	0.70	0.80	0.64	0.66	1.44	1.98	5.60	8.13	1.17	10.82	1.20	0.71	2.98	8.86					
QUOTE TERRENO	129.38	129.41	130.02	130.02	129.02	129.02	130.02	130.02	130.40	131.62	131.61	131.66	131.69	131.76	131.81	131.87	131.89	131.91	131.92	131.92	130.96	129.64	129.67	129.67	129.78	129.80		129.91	129.91	129.91	129.92	129.96		
PROGRESSIVE PROGETTO																							-1.00	-1.00	0.00	4.00	5.50	6.80	10.21					
PARZIALI PROGETTO																								1.00	4.00	1.50	1.30	3.41						
QUOTE PROGETTO																							131.82	129.68	131.86	132.03	132.09	132.10	129.82					

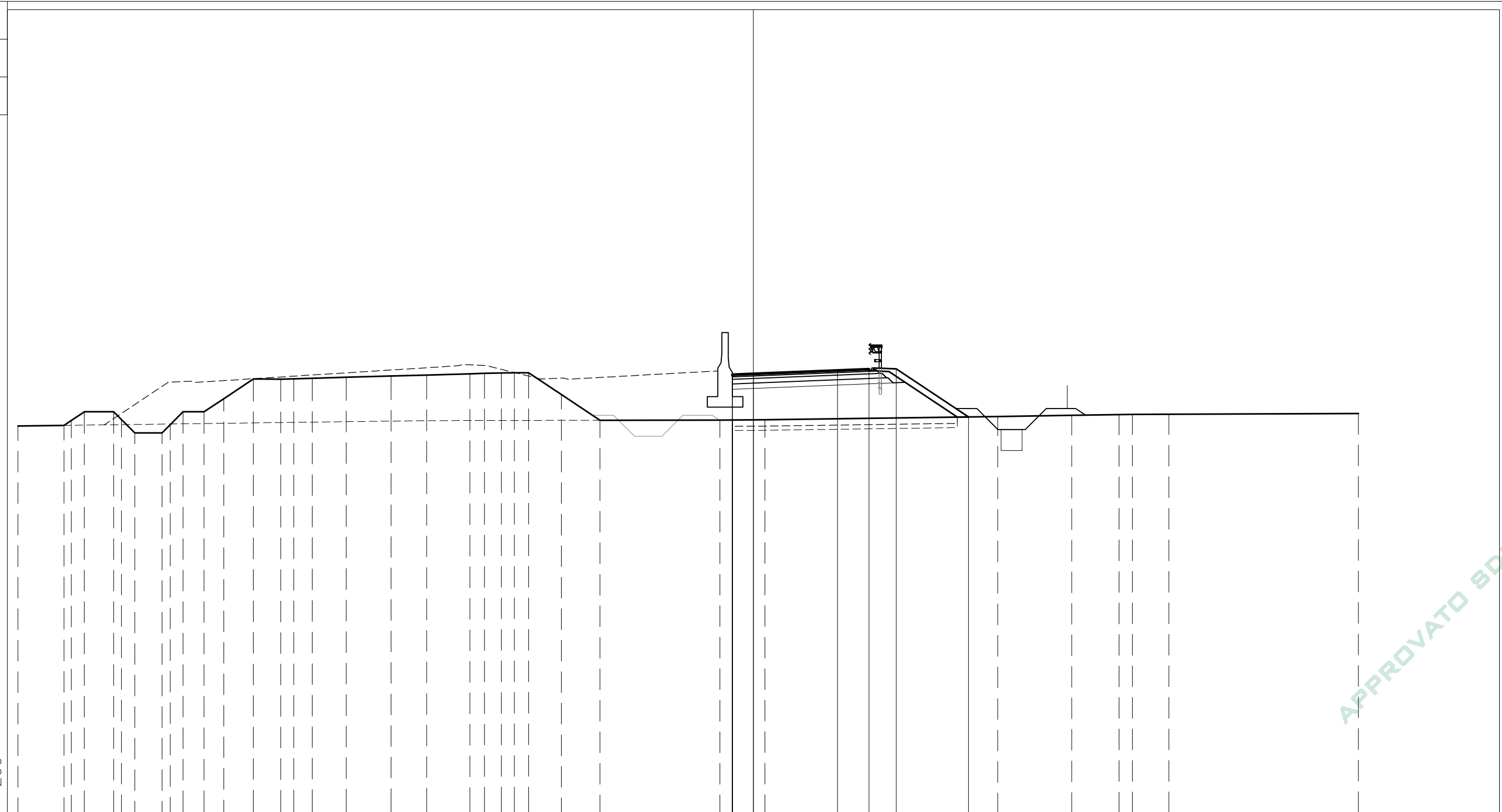
Società di Progetto
Brebemi SpA

PROFILO BS_BB

SEZIONE BS_BB-31

PROGR. 553.04

BASE	
BA1	0.83 m ²
BINDER	
BI1	0.41 m ²
BONIFICA	
BO1	2.14 m ²
MISTO CEMENTATO	
CE1	1.59 m ²
DRENAGGIO FOSSI	
DF1	1.00 m ²
MISTO GRANULARE	
GR1	1.87 m ²
RILEVATO ARGINELLI	
RA1	0.29 m ²
RILEVATO	
RI1	15.08 m ²
SCAVO FOSSI	
SF1	1.22 m ²
USURA	
US1	0.33 m ²
VEGETALE SCARPATE	
VE1	1.34 m ²
VEGETALE FOSSI	
VF1	0.36 m ²
VF2	0.62 m ²
Totale:	0.98 m ²
IDROSEMINA	
id1	3.37 m
id2	2.41 m
id3	4.50 m
Totale:	10.28 m
SCOTICO	
sc1	10.70 m



PARZIALI TERRENO	2.20	0.34	0.62	1.40	0.37	0.63	1.30	0.39	0.61	1.00	0.94	1.41	1.30	0.62	0.88	1.61	2.14	1.69	2.06	0.70	0.80	0.61	0.69	1.55	1.84	5.70	2.15	11.07	3.52	2.26	0.63	1.74	9.01	
QUOTE TERRENO	129.39	129.42	129.65	130.06	130.06	129.69	129.06	129.06	130.06	130.06	130.68	131.62	131.62	131.63	131.66	131.70	131.76	131.81	131.87	131.89	131.91	131.92	131.92	130.88	129.66	129.67	129.68	129.84	129.89	129.93	129.94	129.94	129.98	
PROGRESSIVE PROGETTO																										-1.00	-1.00	0.00	4.00	5.50	6.80	10.23		
PARZIALI PROGETTO																										1.00	4.00	1.50	1.30	3.43				
QUOTE PROGETTO																										131.83	129.67	131.87	132.03	132.10	132.11	129.82		

APPROVATO SDP

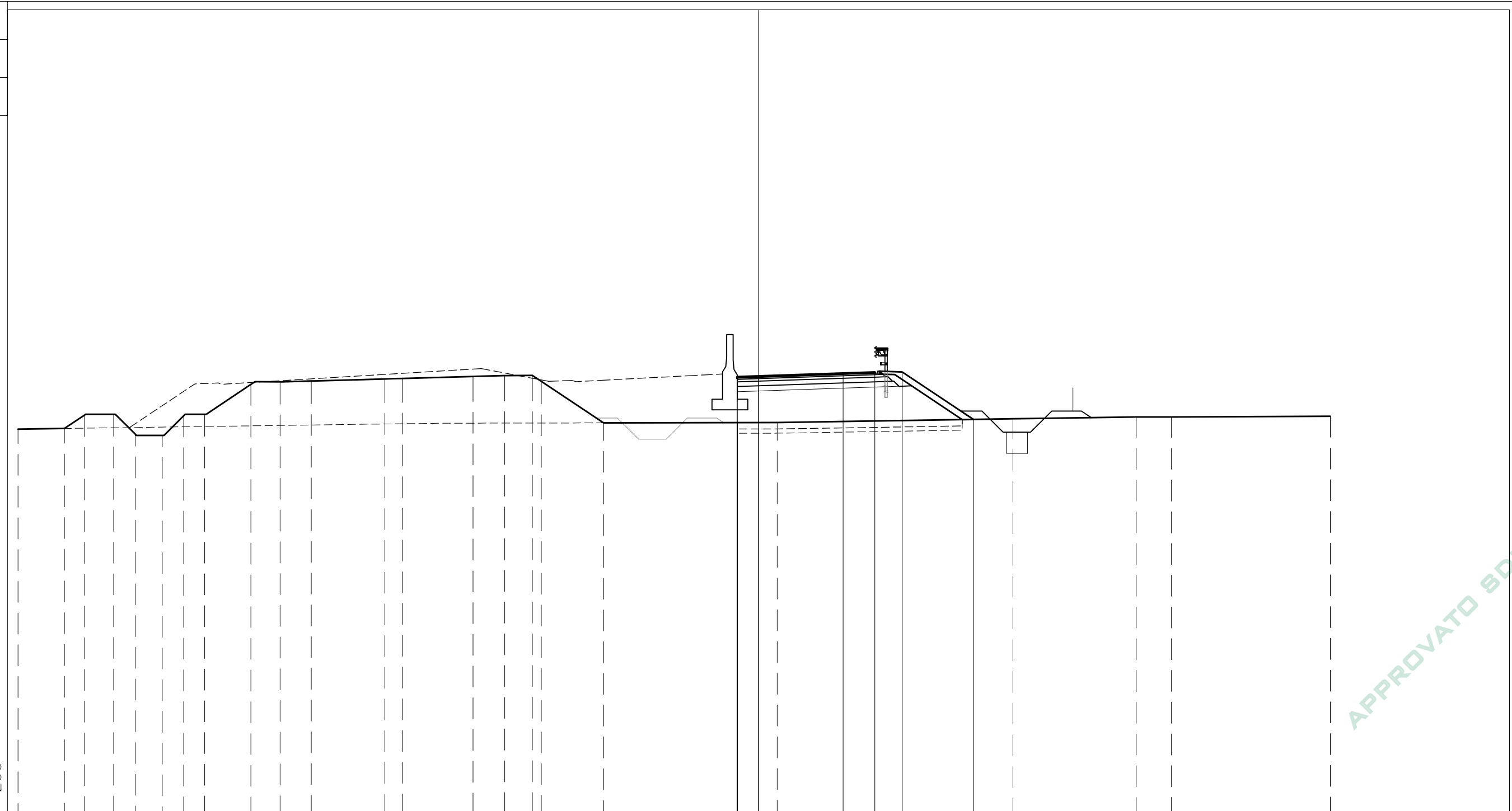
Società di Progetto
Brebemi SpA

PROFILO BS_BB

SEZIONE BS_BB-32

PROGR. 560.00

BASE	
BA1	0.85 m ²
BINDER	
BI1	0.41 m ²
BONIFICA	
BO1	2.12 m ²
MISTO CEMENTATO	
CE1	1.58 m ²
DRENAGGIO FOSSI	
DF1	1.00 m ²
MISTO GRANULARE	
GR1	1.89 m ²
RILEVATO ARGINELLI	
RA1	0.30 m ²
RILEVATO	
RI1	14.81 m ²
SCAVO FOSSI	
SF1	1.22 m ²
USURA	
US1	0.32 m ²
VEGETALE SCARPATE	
VE1	1.31 m ²
VEGETALE FOSSI	
VF1	0.36 m ²
VF2	0.61 m ²
Totale:	0.97 m ²
IDROSEMINA	
id1	3.38 m
id2	2.41 m
id3	4.42 m
Totale:	10.21 m
SCOTICO	
sc1	10.63 m



APPROVATO SDP

PARZIALI TERRENO	2.20	0.95	1.37	1.02	1.28	1.01	1.00	2.18	1.38	1.47	3.48	0.85	3.32	1.50	1.30	0.42	2.95	8.20	11.15	5.82	1.68	7.50		
QUOTE TERRENO	129.38	129.41	130.05	130.08	129.15	129.08	130.01	130.09	131.49	131.62	131.65	131.75	131.78	131.87	131.91	131.92	131.64	129.67	129.69	129.87	129.96	129.96	129.99	
PROGRESSIVE PROGETTO																		-1.00	-1.00	0.00	4.00	5.50	6.80	10.16
PARZIALI PROGETTO																			1.00	4.00	1.50	1.30	3.36	
QUOTE PROGETTO																		131.85	129.69	131.88	132.02	132.07	132.08	129.84

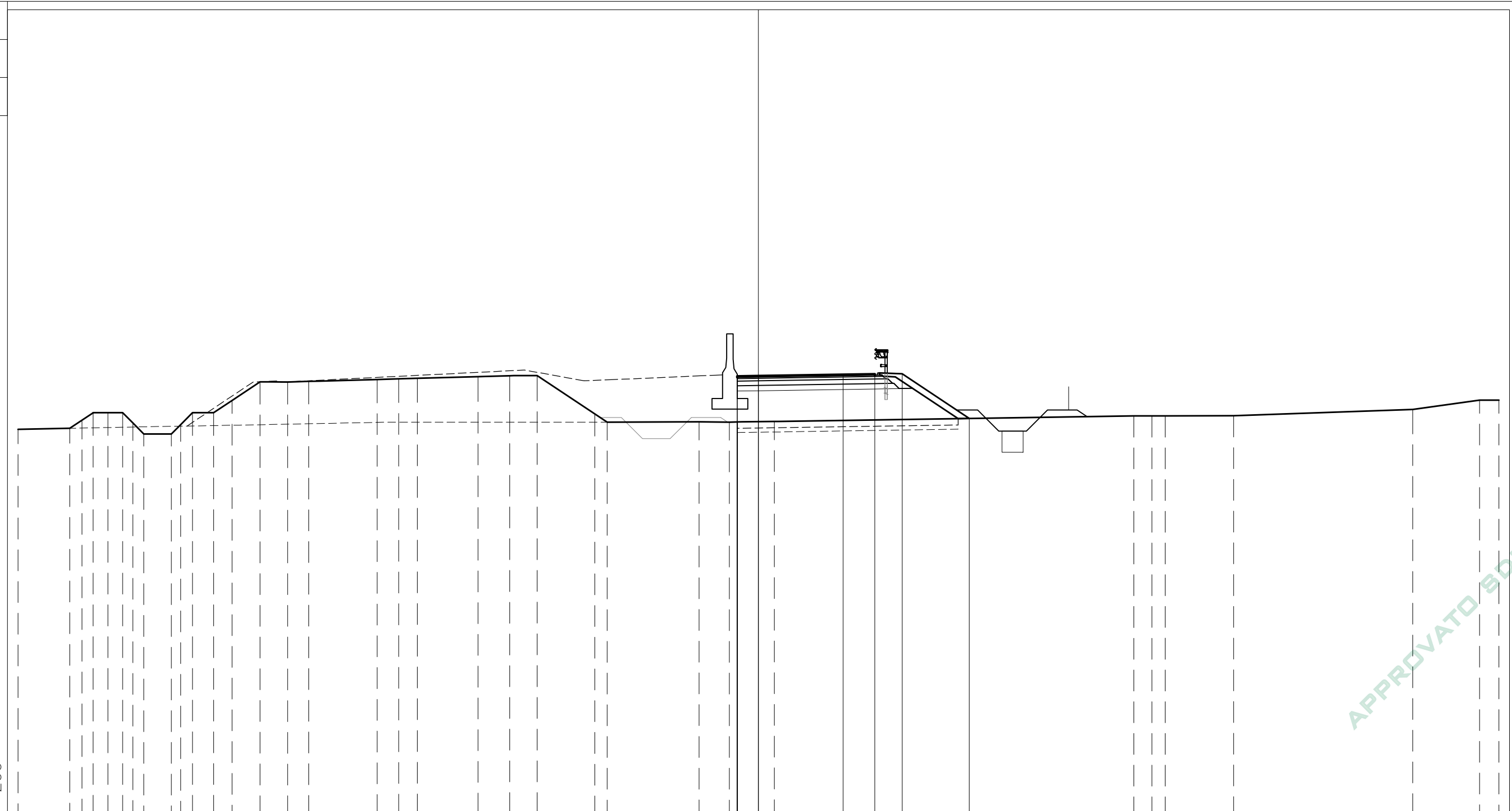
Società di Progetto
Brebemi SpA

PROFILO BS_BB

SEZIONE BS_BB-33

PROGR. 580.00

BASE	
BA1	0.84 m ²
BINDER	
BI1	0.41 m ²
BONIFICA	
BO1	2.08 m ²
MISTO CEMENTATO	
CE1	1.59 m ²
DRENAGGIO FOSSI	
DF1	1.00 m ²
MISTO GRANULARE	
GR1	1.89 m ²
RILEVATO ARGINELLI	
RA1	0.31 m ²
RILEVATO	
RI1	13.67 m ²
SCAVO FOSSI	
SF1	1.23 m ²
USURA	
US1	0.31 m ²
VEGETALE SCARPATE	
VE1	1.23 m ²
VEGETALE FOSSI	
VF1	0.36 m ²
VF2	0.60 m ²
Totale:	0.96 m ²
IDROSEMINA	
id1	3.38 m
id2	2.41 m
id3	4.18 m
Totale:	9.97 m
SCOTICO	
sc1	10.43 m



APPROVATO SGP

PARZIALI TERRENO	2.45	0.57	0.53	0.70	0.70	0.48	0.52	1.30	0.44	0.56	1.00	0.87	1.32	1.30	1.01	3.23	1.01	0.89	2.86	1.50	1.30	2.73	0.58	4.35	1.43	2.12	16.99	0.86	0.62	3.24	8.47	3.15	0.92	
QUOTE TERRENO	129.37	129.42	129.80	130.15	130.15	130.15	129.67	129.15	129.15	129.59	130.15	130.73	131.62	131.61	131.64	131.73	131.76	131.78	131.86	131.91	131.91	130.10	129.71	129.72	129.71	129.74	130.00	130.00	130.00	130.02	130.31	130.75	130.75	
PROGRESSIVE PROGETTO																									-1.00	-1.00	0.00	4.00	5.50	6.80	9.96			
PARZIALI PROGETTO																									1.00	4.00	1.50	1.30	3.16					
QUOTE PROGETTO																									131.88	129.72	131.89	131.96	131.98	131.99	129.88			

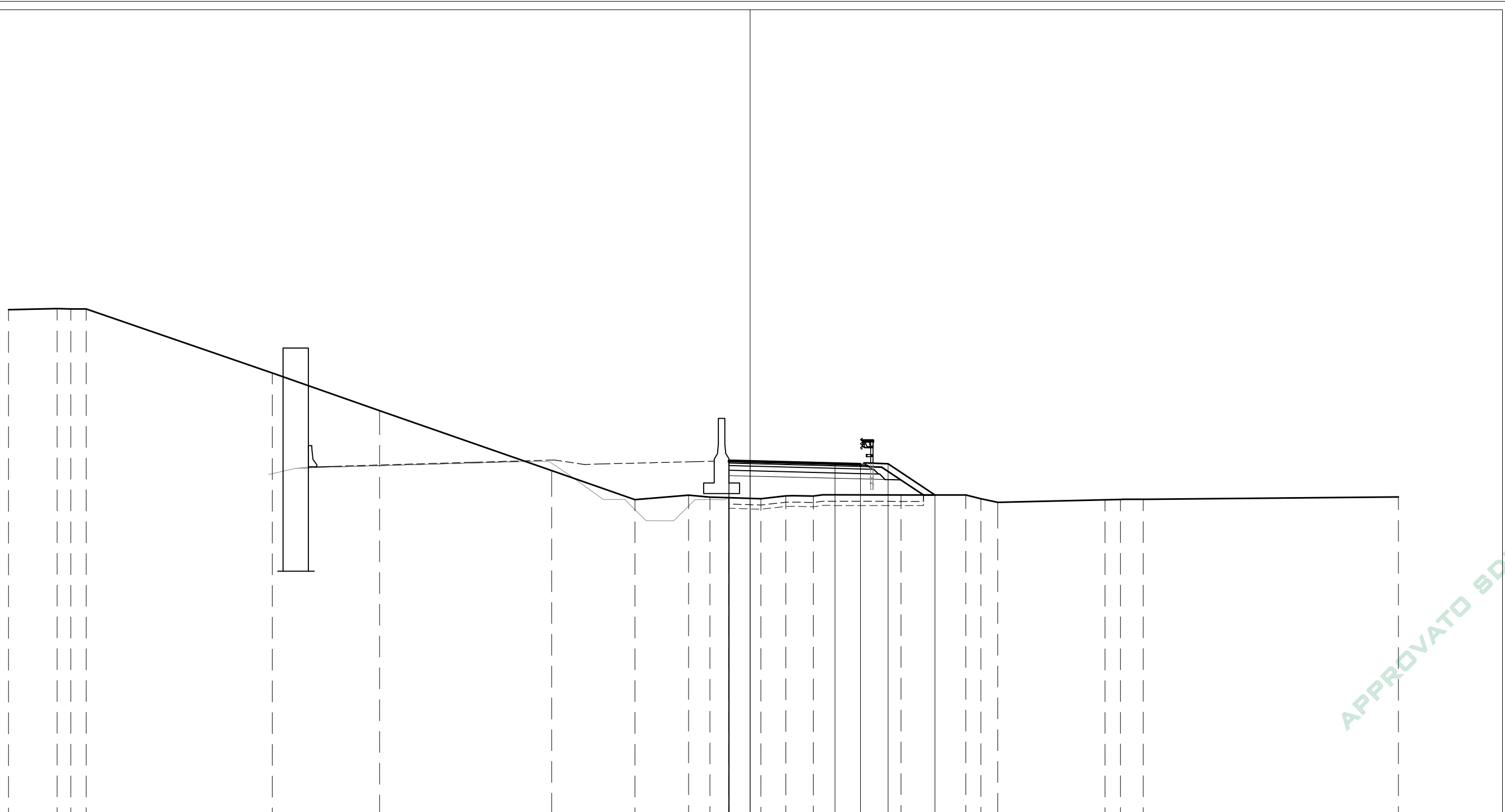
Società di Progetto
Brebemi SpA

PROFILO BS_BB

SEZIONE BS_BB-35

PROGR. 620.64

- BASE
- BA1 0.81 m²
- BINDER
- BI1 0.39 m²
- BONIFICA
- BO1 1.84 m²
- MISTO CEMENTATO
- CE1 1.53 m²
- MISTO GRANULARE
- GR1 1.81 m²
- RILEVATO ARGINELLI
- RA1 0.37 m²
- RILEVATO
- RI1 7.41 m²
- USURA
- US1 0.31 m²
- VEGETALE SCARPATE
- VE1 0.90 m²
- IDROSEMINA
- id1 3.76 m
- SCOTICO
- sc1 9.18 m



APPROVATO SDP

PARZIALI TERRENO	2.30	0.64	0.73	8.78	5.06	8.13	3.92	2.53	1.01	0.88	1.53	1.17	1.29	4.15	3.05	0.71	0.80	5.06	0.73	1.08	12.04	
QUOTE TERRENO	139.04	139.09	139.08	139.08	136.05	134.28	131.45	130.08	130.29	130.19	130.17	130.12	130.26	130.24	130.30	130.29	130.12	129.95	130.07	130.09	130.09	130.20
PROGRESSIVE PROGETTO									-1.00	-1.00	0.00		4.00	5.21	6.51	8.72						
PARZIALI PROGETTO									1.00	1.00	4.00	1.21	1.30	2.21								
QUOTE PROGETTO									131.91	130.17	131.89		131.79	131.76	131.77	130.29						

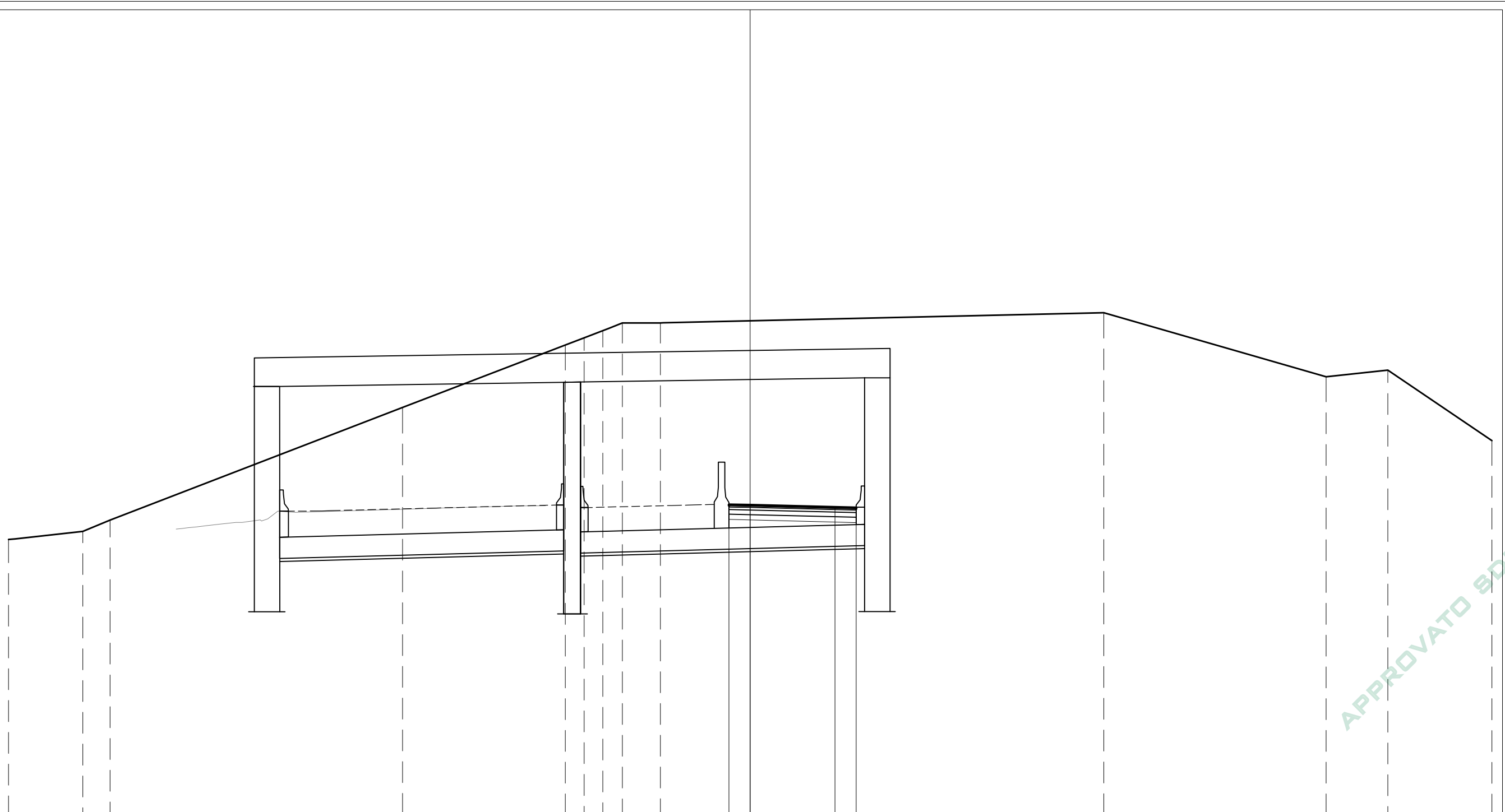
Società di Progetto
Brebemi SpA

PROFILO BS_BB

SEZIONE BS_BB-38

PROGR. 680.00

BASE	
BA1	0.72 m ²
BINDER	
BI1	0.35 m ²
MISTO GRANULARE	
GR1	1.50 m ²
USURA	
US1	0.30 m ²



117
200
200

PARZIALI TERRENO	3.51	1.28	13.81	7.67	0.90	0.88	0.92	1.79	20.92	10.50	2.91	4.91	
QUOTE TERRENO	130.19	130.58	131.12	136.43	139.37	139.72	140.06	140.41	140.42	140.90	137.87	138.19	134.86
PROGRESSIVE PROGETTO									-1.00	0.00	4.00	5.00	
PARZIALI PROGETTO									1.00	4.00	1.00		
QUOTE PROGETTO									131.84	131.82	131.72	131.69	

APPROVATO SOP

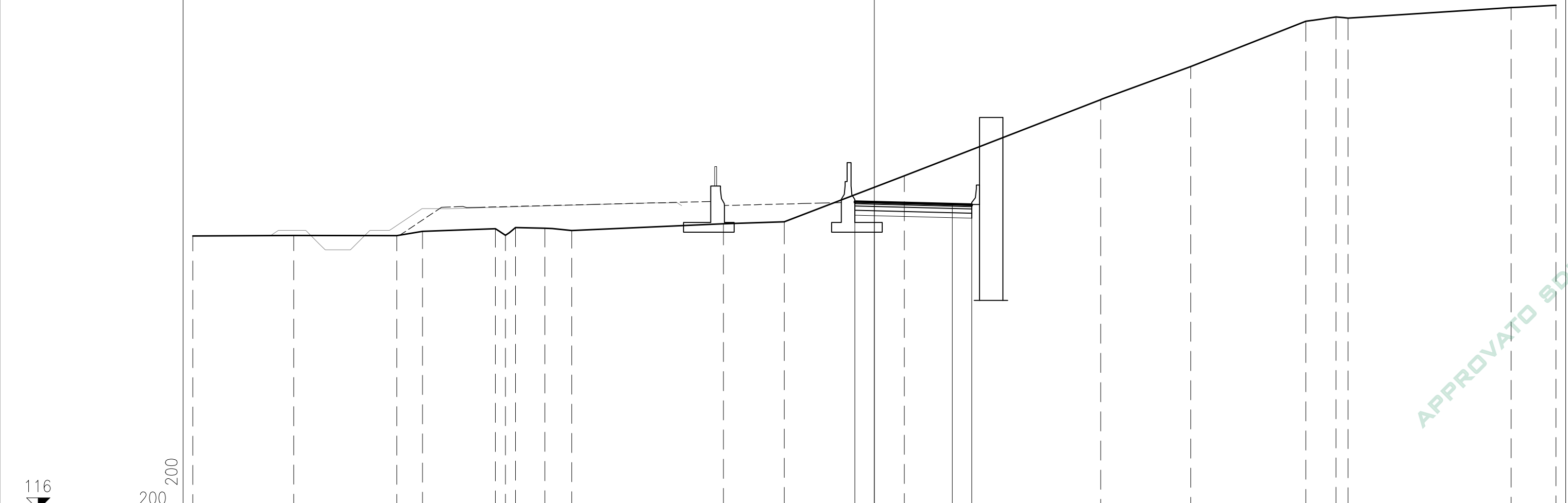
Società di Progetto
Brebemi SpA

PROFILO BS_BB

SEZIONE BS_BB-39

PROGR. 700.00

BASE	
BA1	0.73 m ²
BINDER	
BI1	0.35 m ²
MISTO GRANULARE	
GR1	1.50 m ²
USURA	
US1	0.31 m ²



PARZIALI TERRENO	5.18	5.30	1.32	3.74	0.52	0.52	1.50	1.38	7.79	3.13	6.16	10.08	4.63	5.91	1.54	0.63	8.36	2.31	
QUOTE TERRENO	130.05	130.08	130.07	130.29	130.43	130.09	130.49	130.45	130.33	130.68	130.78	133.15	137.06	138.76	141.08	141.30	141.25	141.79	141.91
PROGRESSIVE PROGETTO											-1.00	0.00	4.00	5.00					
PARZIALI PROGETTO											1.00	4.00	1.00						
QUOTE PROGETTO											131.82	131.80	131.70	131.67					

APPROVATO SDP

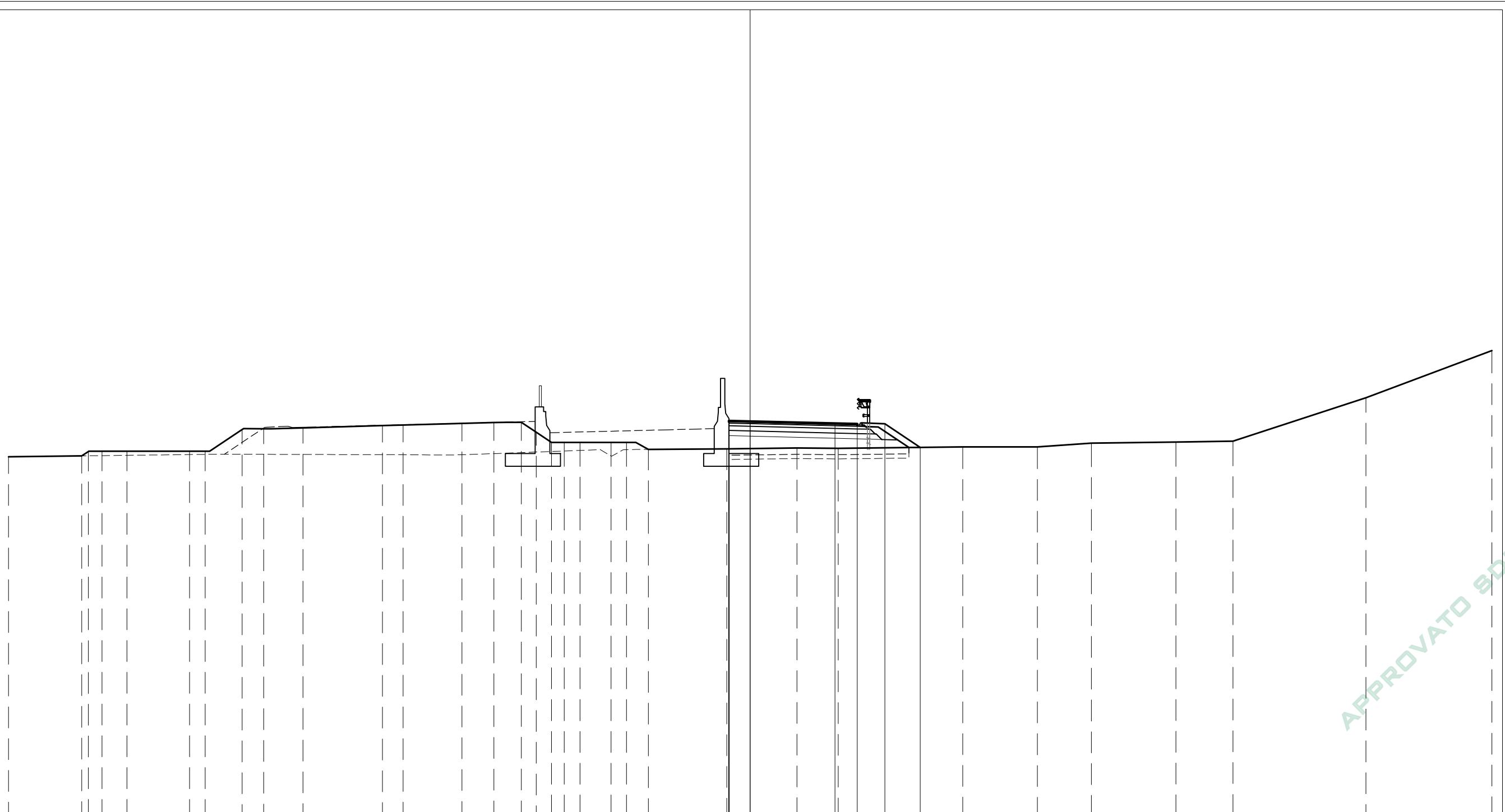
Società di Progetto
Brebemi SpA

PROFILO BS_BB

SEZIONE BS_BB-40

PROGR. 720.00

BASE	
BA1	0.78 m ²
BINDER	
BI1	0.38 m ²
BONIFICA	
BO1	1.70 m ²
MISTO CEMENTATO	
CE1	1.50 m ²
MISTO GRANULARE	
GR1	1.77 m ²
RILEVATO ARGINELLI	
RA1	0.37 m ²
RILEVATO	
RI1	4.01 m ²
USURA	
US1	0.31 m ²
VEGETALE SCARPATE	
VE1	0.70 m ²
IDROSEMINA	
id1	3.11 m
SCOTICO	
sc1	8.49 m



APPROVATO SDP

113

200
200

PARZIALI TERRENO	3.46	0.31	0.65	1.17	2.95	0.74	1.75	1.01	1.86	3.75	0.98	2.77	1.50	1.30	0.70	0.73	0.60	0.74	1.47	0.73	1.02	3.71	3.31	1.94	5.88	3.52	2.55	3.99	2.69	6.27	5.95				
QUOTE TERRENO	130.10	130.14	130.35	130.36	130.36	130.36	131.39	131.42	131.46	131.57	131.60	131.68	131.72	131.73	131.26	130.78	130.78	130.78	130.78	130.78	130.78	130.45	130.47	130.47	130.52	130.50	130.50	130.57	130.56	130.75	130.79	130.84	132.88	135.11	
PROGRESSIVE PROGETTO																							-1.00	-1.00	0.00	4.00	5.05	6.35	8.02						
PARZIALI PROGETTO																							1.00	4.00	1.05	1.30	1.67								
QUOTE PROGETTO																							131.80	130.47	131.77	131.67	131.65	131.66	130.54						

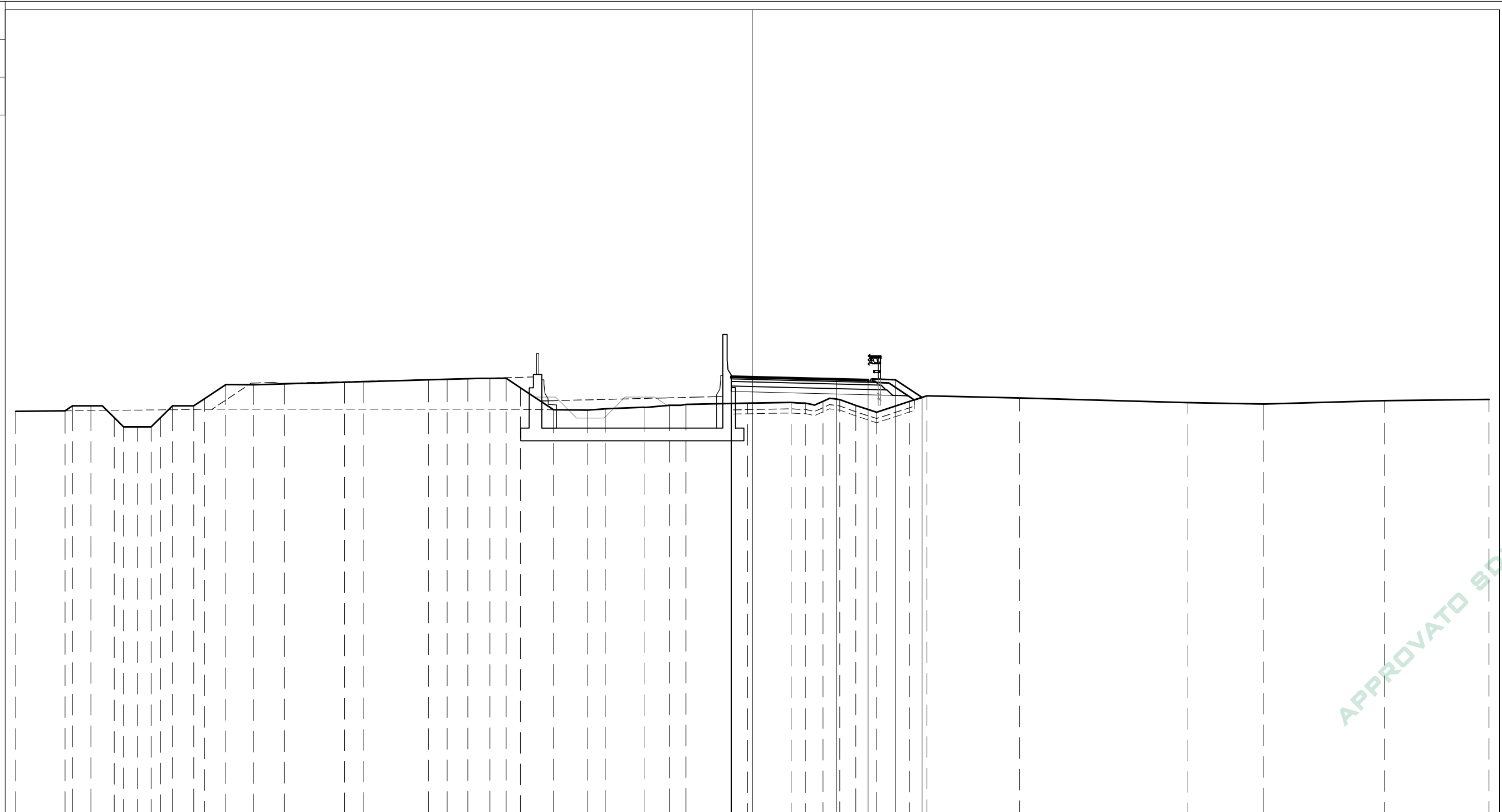
Società di Progetto
Brebemi SpA

PROFILO BS_BB

SEZIONE BS_BB-41

PROGR. 740.00

BASE	
BA1	0.84 m ²
BINDER	
BI1	0.41 m ²
BONIFICA	
BO1	1.74 m ²
MISTO CEMENTATO	
CE1	1.58 m ²
MISTO GRANULARE	
GR1	1.89 m ²
RILEVATO ARGINELLI	
RA1	0.36 m ²
RILEVATO	
RI1	4.23 m ²
USURA	
US1	0.33 m ²
VEGETALE SCARPATE	
VE1	0.59 m ²
IDROSEMINA	
id1	2.61 m
SCOTICO	
sc1	8.70 m



111

200
200

PARZIALI TERRENO	2.35	0.35	0.87	1.11	0.45	0.66	0.65	0.45	0.56	1.01	0.51	1.02	1.31	1.47	2.85	0.92	3.07	0.89	0.98	1.05	0.77	0.68	1.57	1.63	0.83	1.85	1.21	0.77	2.94	2.07	0.67	0.84	0.79	0.77	0.98	1.58	0.82	4.40	7.96	3.64	5.75	4.95	
QUOTE TERRENO	130.13	130.15	130.38	130.38	129.83	129.38	129.38	129.83	130.38	130.38	130.72	131.39	131.39	131.43	131.51	131.53	131.62	131.65	131.68	131.69	131.70	131.25	130.20	130.19	130.25	130.32	130.41	130.45	130.51	130.54	130.51	130.60	130.68	130.41	130.08	130.60	130.86	130.76	130.54	130.47	130.63	130.69	
PROGRESSIVE PROGETTO																														-1.00	-1.00	0.00		4.00	5.50	6.80	8.06						
PARZIALI PROGETTO																														1.00	4.00	1.50	1.30	1.26									
QUOTE PROGETTO																														131.77	130.49	131.75		131.65	131.61	131.62	130.78						

APPROVATO SOP

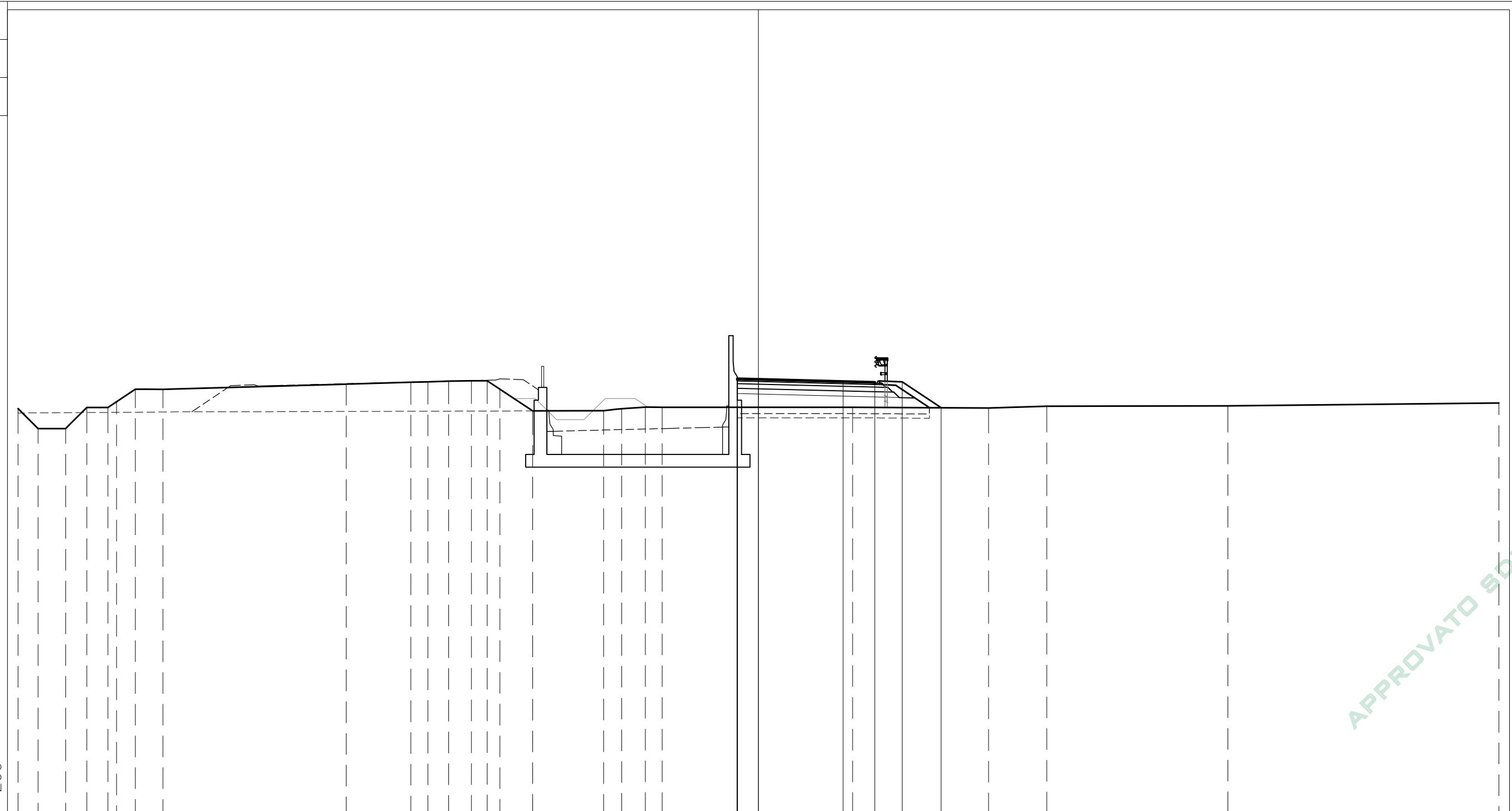
Società di Progetto
Brebemi SpA

PROFILO BS_BB

SEZIONE BS_BB-42

PROGR. 760.00

- BASE
- BA1 0.83 m²
- BINDER
- BI1 0.41 m²
- BONIFICA
- BO1 1.82 m²
- MISTO GRANULARE
- GR1 1.88 m²
- RILEVATO ARGINELLI
- RA1 0.36 m²
- RILEVATO
- RI1 4.78 m²
- USURA
- US1 0.33 m²
- VEGETALE SCARPATE
- VE1 0.76 m²
- IDROSEMINA
- id1 3.30 m
- SCOTICO
- sc1 9.09 m



APPROVATO SOP

PARZIALI TERRENO	0.95	1.30	1.00	1.01	0.40	0.89	1.30	8.67	3.05	0.81	0.98	1.08	0.74	0.60	1.54	3.36	0.86	1.12	0.79	9.00	6.42	2.76	8.56	12.81		
QUOTE TERRENO	130.36	129.41	129.41	130.41	130.41	130.68	131.27	131.26	131.51	131.59	131.62	131.65	131.66	131.67	131.27	130.24	130.25	130.35	130.42	130.41	130.38	130.46	130.48	130.61		
PROGRESSIVE PROGETTO																				-1.00	-1.00	0.00	4.00	5.50	6.80	8.63
PARZIALI PROGETTO																				1.00	4.00	1.50	1.30	1.83		
QUOTE PROGETTO																				131.76	130.41	131.74	131.64	131.60	131.61	130.39

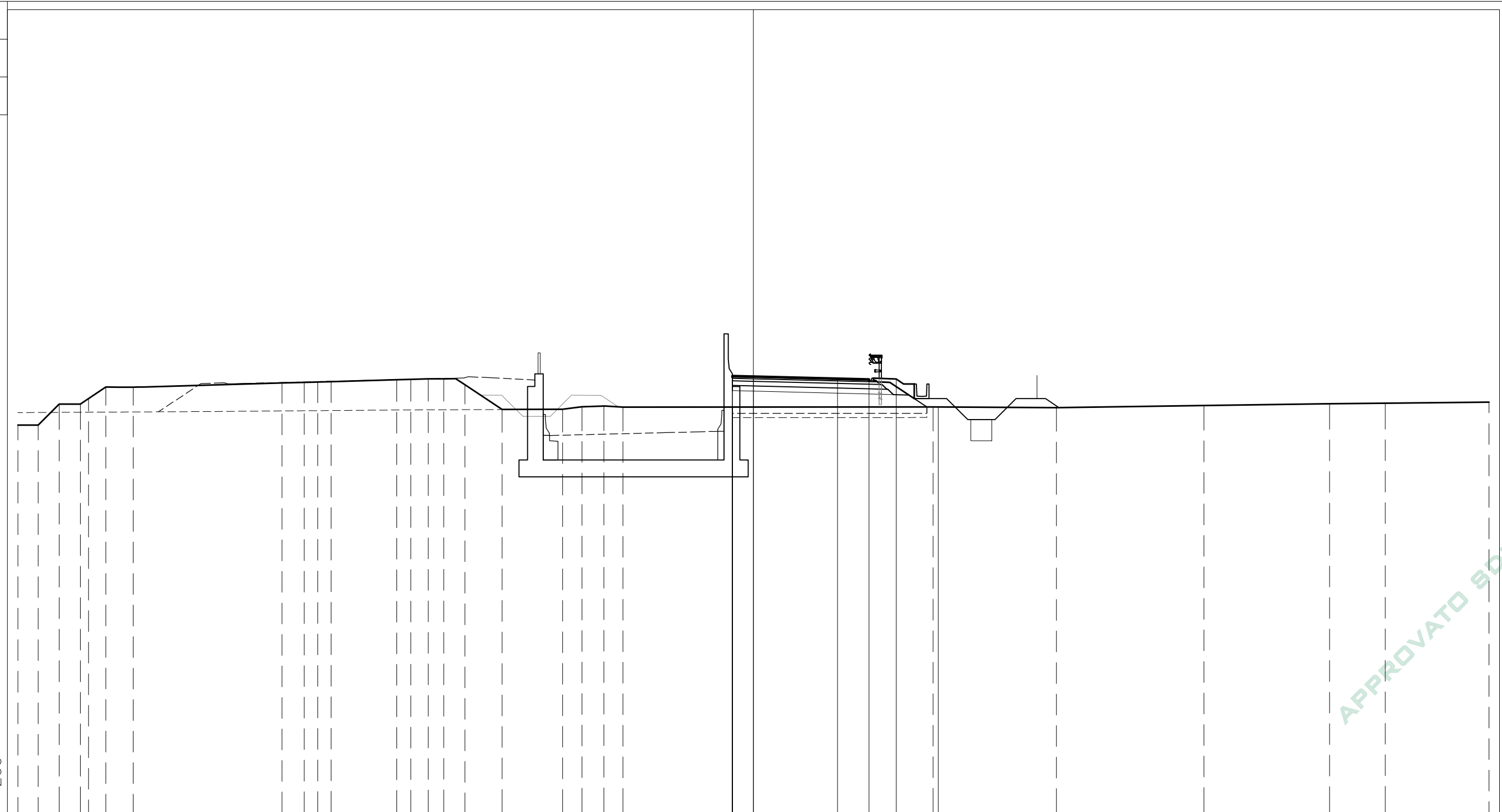
Società di Progetto
Brebemi SpA

PROFILO BS_BB

SEZIONE BS_BB-43

PROGR. 780.00

BASE	
BA1	0.84 m ²
BINDER	
BI1	0.41 m ²
BONIFICA	
BO1	1.85 m ²
MISTO CEMENTATO	
CE1	1.58 m ²
DRENAGGIO FOSSI	
DF1	1.00 m ²
MISTO GRANULARE	
GR1	1.89 m ²
RILEVATO ARGINELLI	
RA1	0.37 m ²
RILEVATO	
RI1	5.94 m ²
SCAVO FOSSI	
SF1	1.10 m ²
USURA	
US1	0.33 m ²
VEGETALE SCARPATE	
VE1	0.61 m ²
VEGETALE FOSSI	
VF1	0.57 m ²
VF2	0.82 m ²
Totale:	1.39 m ²
IDROSEMINA	
id1	3.58 m
id2	2.25 m
id3	2.03 m
Totale:	7.86 m
SCOTICO	
sc1	9.25 m



PARZIALI TERRENO	0.97	1.00	1.00	0.40	0.82	1.30	7.08	1.06	0.64	0.64	3.12	0.67	0.83	0.73	1.01	1.77	2.88	0.92	1.04	0.91	14.76	5.86	7.02	5.99	2.64	4.94		
QUOTE TERRENO	129.43	129.43	130.43	130.43	130.69	131.24	131.23	131.43	131.46	131.48	131.50	131.59	131.61	131.63	131.64	131.35	130.17	130.18	130.30	130.34	130.28	130.29	130.26	130.36	130.45	130.47	130.52	
PROGRESSIVE PROGETTO																		-1.00	-1.00	0.00	4.00	5.50	6.80	8.80				
PARZIALI PROGETTO																			1.00	4.00	1.50	1.30	2.00					
QUOTE PROGETTO	131.77	130.29	131.75															131.65	131.61	131.62	130.29							

APPROVATO SOP

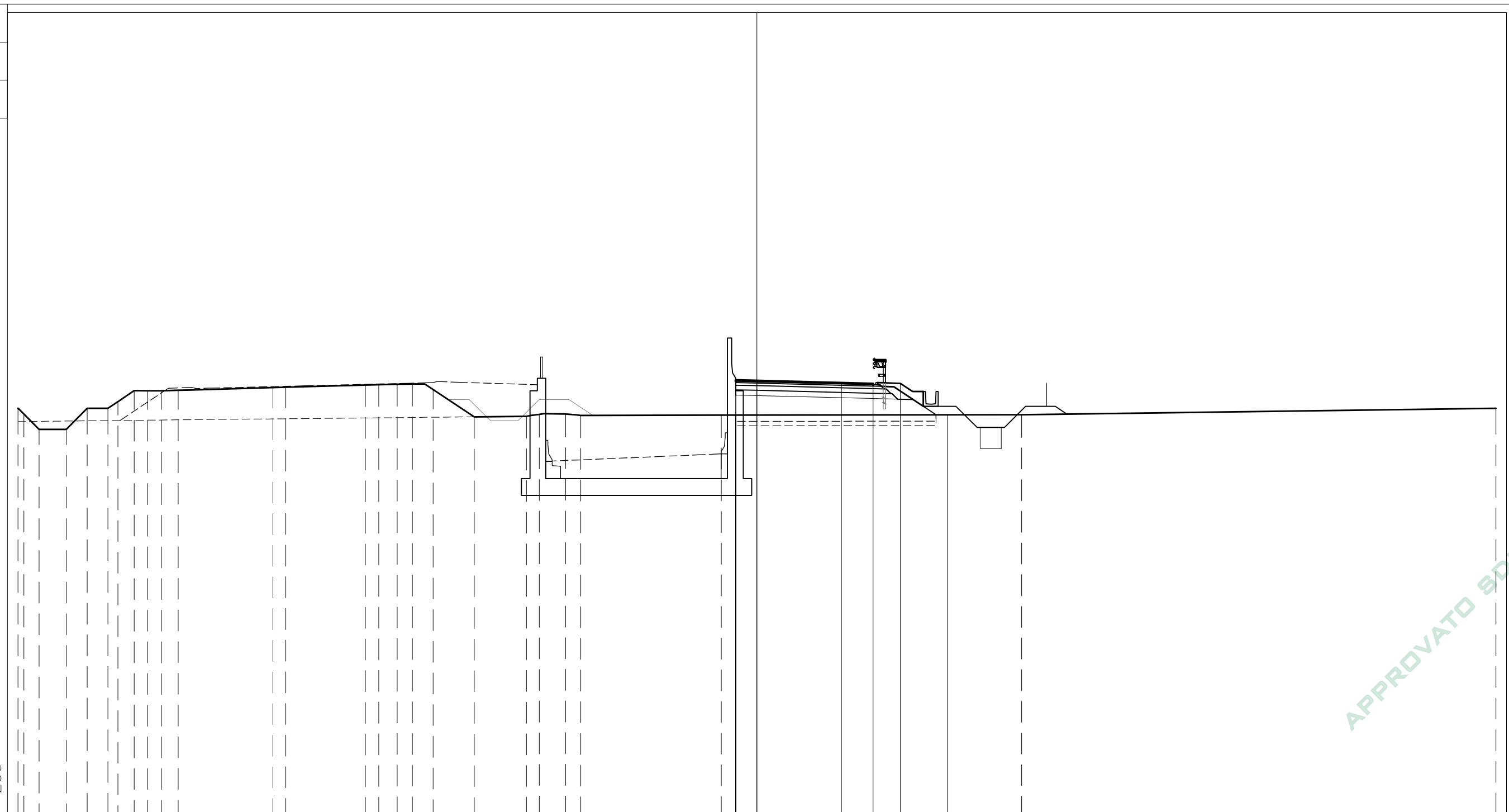
Società di Progetto
Brebemi SpA

PROFILO BS_BB

SEZIONE BS_BB-44

PROGR. 800.00

BASE	
BA1	0.83 m ²
BINDER	
BI1	0.41 m ²
BONIFICA	
BO1	1.89 m ²
MISTO CEMENTATO	
CE1	1.59 m ²
DRENAGGIO FOSSI	
DF1	1.00 m ²
MISTO GRANULARE	
GR1	1.88 m ²
RILEVATO ARGINELLI	
RA1	0.36 m ²
RILEVATO	
RI1	7.44 m ²
SCAVO FOSSI	
SF1	1.14 m ²
USURA	
US1	0.32 m ²
VEGETALE SCARPATE	
VE1	0.67 m ²
VEGETALE FOSSI	
VF1	0.58 m ²
VF2	0.73 m ²
Totale:	1.31 m ²
IDROSEMINA	
id1	3.47 m
id2	2.25 m
id3	2.30 m
Totale:	8.02 m
SCOTICO	
sc1	9.48 m



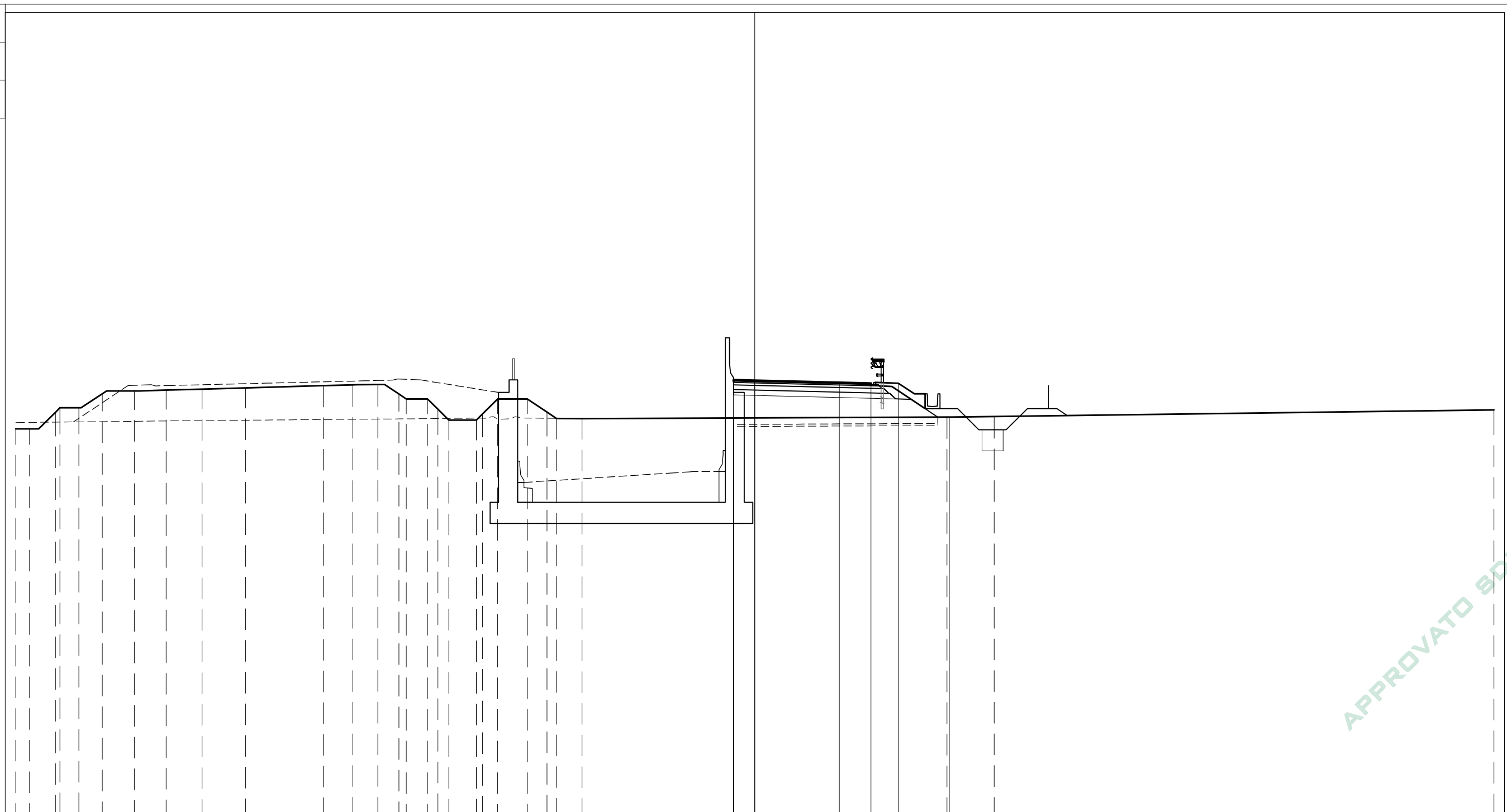
APPROVATO SDP

PARZIALI TERRENO	0.28	0.72	1.29	0.99	0.99	0.47	0.77	0.64	0.65	0.79	4.48	0.62	3.76	0.64	0.87	0.72	0.98	1.95	2.48	0.60	1.25	0.71	6.66	14.22	22.47		
QUOTE TERRENO	130.45	130.18	129.45	129.45	130.45	130.45	130.77	131.29	131.28	131.31		131.43	131.45	131.56	131.58	131.60	131.61	131.34	130.05	130.07	130.17	130.18	130.11		130.13	130.15	130.46
PROGRESSIVE PROGETTO																				-1.00	-1.00	0.00	4.00	5.50	6.80	9.02	
PARZIALI PROGETTO																					1.00	4.00	1.50	1.30	2.22		
QUOTE PROGETTO	131.78	130.13	131.76																		131.66	131.62	131.63	130.15			

Società di Progetto
Brebemi SpA

PROFILO BS_BB
 SEZIONE BS_BB-45
 Progr. 820.00

BASE	
BA1	0.83 m ²
BINDER	
BI1	0.41 m ²
BONIFICA	
BO1	0.97 m ²
MISTO CEMENTATO	
CE1	1.59 m ²
DRENAGGIO FOSSI	
DF1	1.00 m ²
MISTO GRANULARE	
GR1	1.89 m ²
RILEVATO ARGINELLI	
RA1	0.37 m ²
RILEVATO	
RI1	8.78 m ²
SCAVO FOSSI	
SF1	1.20 m ²
USURA	
US1	0.32 m ²
VEGETALE SCARPATE	
VE1	0.74 m ²
VEGETALE FOSSI	
VF1	0.57 m ²
VF2	0.63 m ²
Totale:	1.20 m ²
IDROSEMINA	
id1	3.40 m
id2	2.26 m
id3	2.51 m
Totale:	8.17 m
SCOTICO	
sc1	9.67 m



APPROVATO SDP

PARZIALI TERRENO	0.66	1.22	0.21	0.90	1.11	1.51	1.51	1.70	2.07	3.68	1.39	1.19	1.00	0.35	1.00	0.49	0.52	1.30	0.29	0.72	1.41	0.93	0.45	1.21	17.28	2.23	23.67	
QUOTE TERRENO	129.48	129.48	130.26	130.48	130.48	131.14	131.27	131.31	131.36	131.42	131.53	131.57	131.58	131.13	130.89	130.89	130.41	129.89	129.89	130.18	130.89	130.89	130.27	129.98	129.96	130.04	130.06	130.38
PROGRESSIVE PROGETTO																												
PARZIALI PROGETTO																												
QUOTE PROGETTO																												

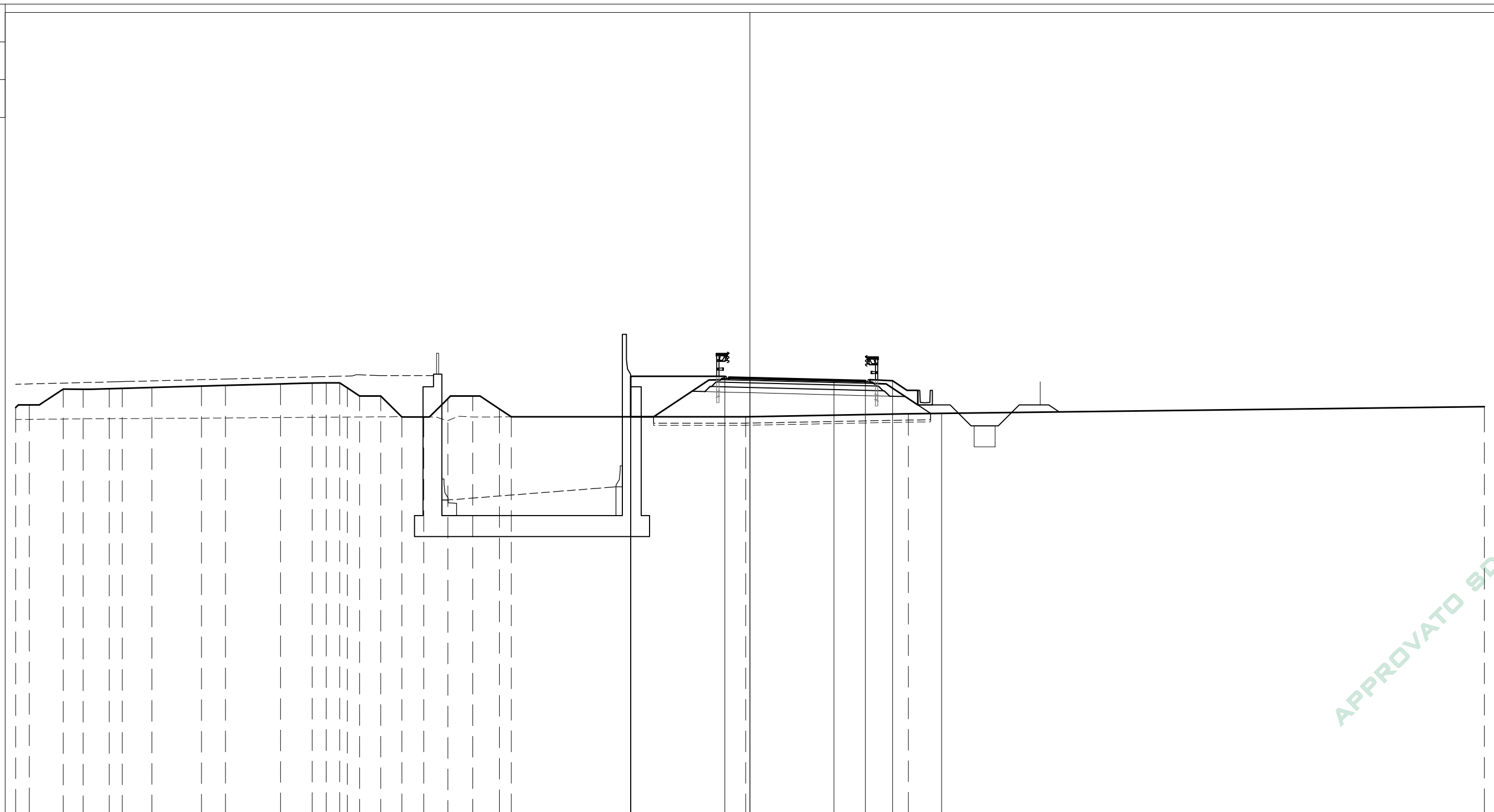
Società di Progetto
 Brebemi SpA

PROFILO BS_BB

SEZIONE BS_BB-46

PROGR. 840.00

BASE	
BA1	0.90 m ²
BINDER	
BI1	0.43 m ²
BONIFICA	
BO1	1.31 m ²
DRENAGGIO FOSSI	
DF1	1.00 m ²
MISTO GRANULARE	
GR1	2.14 m ²
RILEVATO ARGINELLI	
RA1	0.30 m ²
RA2	0.37 m ²
Totale:	0.67 m ²
RILEVATO	
RI1	12.12 m ²
SCAVO FOSSI	
SF1	1.22 m ²
USURA	
US1	0.32 m ²
VEGETALE SCARPATE	
VE1	4.99 m ²
VE2	0.71 m ²
Totale:	5.70 m ²
VEGETALE FOSSI	
VF1	0.57 m ²
VF2	0.62 m ²
Totale:	1.19 m ²
IDROSEMINA	
id1	3.40 m
id2	2.26 m
id3	4.48 m
id4	2.43 m
Totale:	12.57 m
SCOTICO	
sc1	13.19 m



APPROVATO SOP

PARZIALI TERRENO	0.65	1.62	0.95	1.25	0.62	1.41	2.36	1.14	2.63	1.51	0.66	0.65	0.36	0.59	1.00	1.01	1.04	1.15	1.19	1.27	0.57	11.17	7.75	27.45						
QUOTE TERRENO	130.37	130.50	131.25	131.24	131.27	131.28	131.32	131.39	131.42	131.50	131.54	131.55	131.55	131.31	130.92	130.92	129.92	129.92	130.80	130.92	130.30	129.93	129.93	130.08	130.41					
PROGRESSIVE PROGETTO																							-5.68	-5.68	-1.20	0.00	4.00	5.50	6.80	9.14
PARZIALI PROGETTO																								4.48	1.20	4.00	1.50	1.30	2.34	
QUOTE PROGETTO																							131.86	129.93	131.86	131.78	131.68	131.64	131.65	130.09

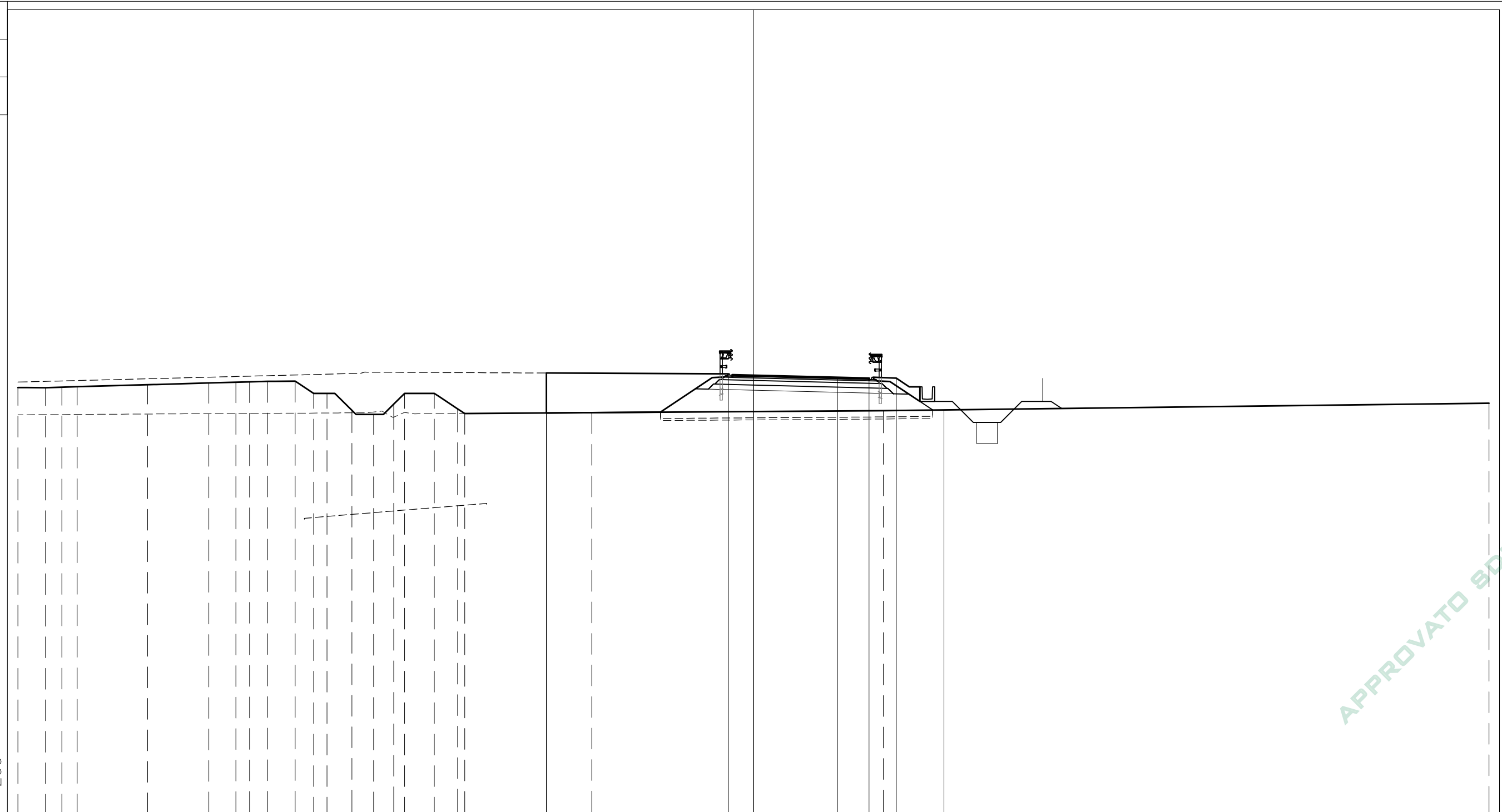
Società di Progetto
Brebemi SpA

PROFILO BS_BB

SEZIONE BS_BB-47

PROGR. 860.00

BASE	
BA1	0.88 m ²
BINDER	
BI1	0.43 m ²
BONIFICA	
BO1	1.30 m ²
DRENAGGIO FOSSI	
DF1	1.00 m ²
MISTO GRANULARE	
GR1	2.14 m ²
RILEVATO ARGINELLI	
RA1	0.31 m ²
RA2	0.38 m ²
Totale:	0.69 m ²
RILEVATO	
RI1	10.85 m ²
SCAVO FOSSI	
SF1	1.21 m ²
USURA	
US1	0.32 m ²
VEGETALE SCARPATE	
VE1	12.74 m ²
VE2	0.69 m ²
Totale:	13.43 m ²
VEGETALE FOSSI	
VF1	0.58 m ²
VF2	0.63 m ²
Totale:	1.21 m ²
IDROSEMINA	
id1	3.41 m
id2	2.25 m
id3	8.65 m
id4	2.34 m
Totale:	16.65 m
SCOTICO	
sc1	12.96 m



APPROVATO SOP

PARZIALI TERRENO	1.31	0.79	0.73	3.34	2.91	1.30	0.65	0.86	1.31	0.87	0.64	1.18	1.04	0.96	0.51	1.41	1.12	0.33	6.05	13.88	28.81						
QUOTE TERRENO	131.22	131.21	131.23	131.25	131.35	131.43	131.47	131.49	131.51	131.52	130.94	130.94	130.13	129.94	130.43	130.94	130.94	130.20	129.98	130.02	130.12	130.47					
PROGRESSIVE PROGETTO																			-9.85	-9.85	-1.20	0.00	4.00	5.50	6.80	9.06	
PARZIALI PROGETTO																					8.65	1.20	4.00	1.50	1.30	2.26	
QUOTE PROGETTO																				131.91	130.01	131.87	131.79	131.69	131.65	131.66	130.15

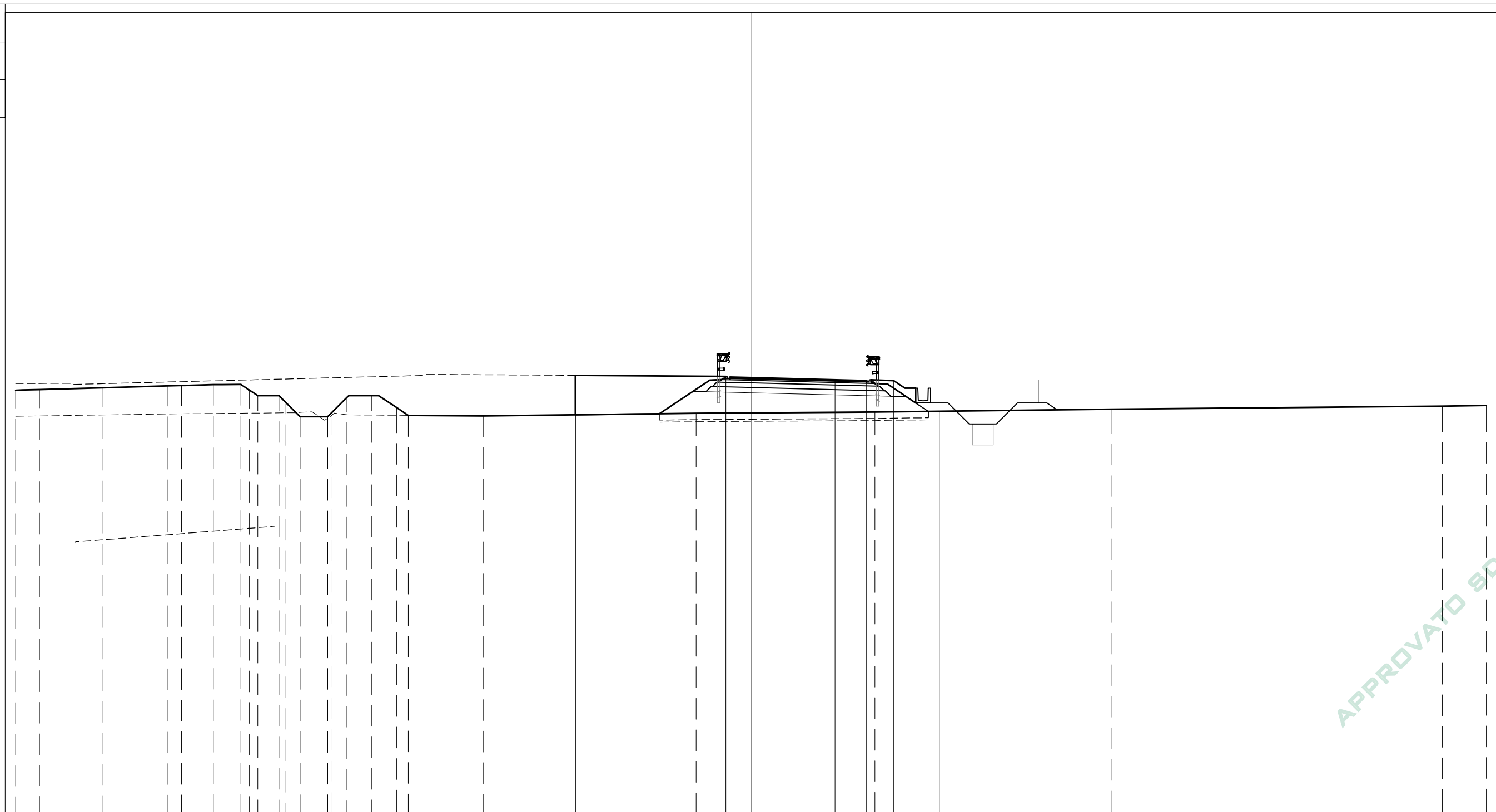
Società di Progetto
Brebemi SpA

PROFILO BS_BB

SEZIONE BS_BB-48

PROGR. 880.00

BASE	
BA1	0.90 m ²
BINDER	
BI1	0.43 m ²
BONIFICA	
BO1	1.28 m ²
DRENAGGIO FOSSI	
DF1	1.00 m ²
MISTO GRANULARE	
GR1	2.16 m ²
RILEVATO ARGINELLI	
RA1	0.31 m ²
RA2	0.37 m ²
Totale:	0.68 m ²
RILEVATO	
RI1	10.21 m ²
SCAVO FOSSI	
SF1	1.20 m ²
USURA	
US1	0.33 m ²
VEGETALE SCARPATE	
VE1	0.66 m ²
VE2	9.87 m ²
Totale:	10.53 m ²
VEGETALE FOSSI	
VF1	0.58 m ²
VF2	0.64 m ²
Totale:	1.22 m ²
IDROSEMINA	
id1	3.41 m
id2	2.25 m
id3	7.16 m
id4	2.25 m
Totale:	15.07 m
SCOTICO	
sc1	12.81 m



PARZIALI TERRENO	1.14	2.98	3.13	0.65	1.51	1.31	0.40	0.40	1.01	0.29	0.72	1.31	0.22	0.70	1.17	1.20	0.55	3.56	10.14	8.51	11.24	15.77	2.09	
QUOTE TERRENO	131.22	131.25	131.34	131.43	131.44	131.49	131.49	131.23	130.96	130.96	129.96	129.96	130.18	130.87	130.96	130.39	130.03	130.00	130.12	130.18	130.18	130.32	130.46	130.50
PROGRESSIVE PROGETTO													-8.36	-8.36					-1.20	0.00	4.00	5.50	6.80	8.98
PARZIALI PROGETTO																			7.16	1.20	4.00	1.50	1.30	2.18
QUOTE PROGETTO													131.93	130.05					131.88	131.80	131.70	131.66	131.67	130.22

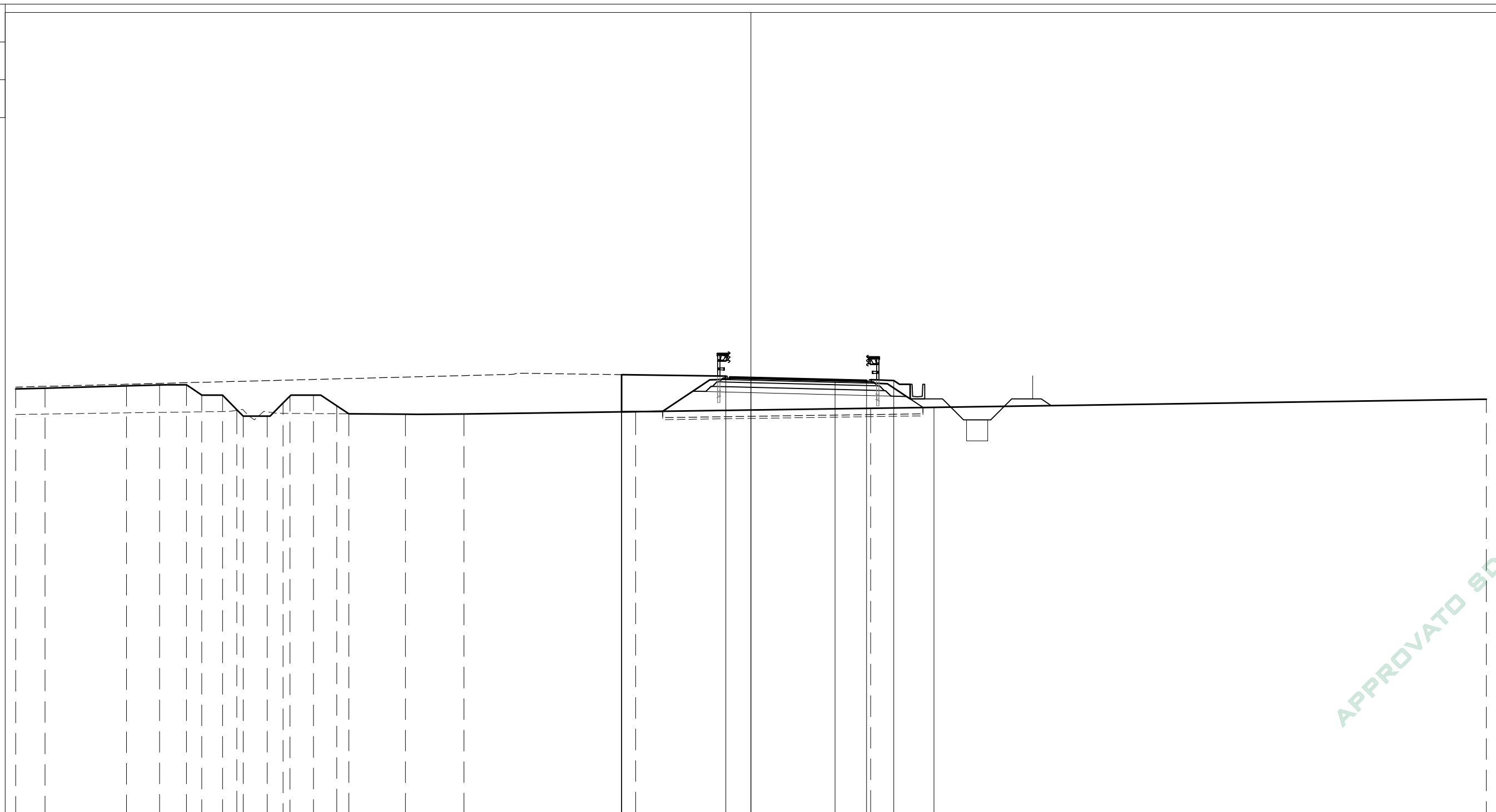
Società di Progetto
Brebemi SpA

PROFILO BS_BB

SEZIONE BS_BB-49

PROGR. 900.00

BASE	
BA1	0.88 m ²
BINDER	
BI1	0.43 m ²
BONIFICA	
BO1	1.24 m ²
DRENAGGIO FOSSI	
DF1	1.00 m ²
MISTO GRANULARE	
GR1	2.15 m ²
RILEVATO ARGINELLI	
RA1	0.30 m ²
RA2	0.37 m ²
Totale:	0.67 m ²
RILEVATO	
RI1	8.38 m ²
SCAVO FOSSI	
SF1	1.22 m ²
USURA	
US1	0.33 m ²
VEGETALE SCARPATE	
VE1	5.66 m ²
VE2	0.57 m ²
Totale:	6.23 m ²
VEGETALE FOSSI	
VF1	0.58 m ²
VF2	0.60 m ²
Totale:	1.18 m ²
IDROSEMINA	
id1	3.39 m
id2	2.25 m
id3	4.96 m
id4	1.92 m
Totale:	12.52 m
SCOTICO	
sc1	12.38 m



PARZIALI TERRENO	1.40	3.88	1.57	1.28	0.73	0.99	0.68	0.30	1.15	0.75	0.33	1.12	1.10	0.58	2.69	2.79	8.17	11.19	29.30			
QUOTE TERRENO	131.28	131.32	131.43	131.47	131.48	130.99	130.99	130.29	129.99	130.61	130.94	130.99	130.48	130.10	130.08	130.09	130.20	130.36	130.79			
PROGRESSIVE PROGETTO										-6.16	-6.16						-1.20	0.00	4.00	5.50	6.80	8.71
PARZIALI PROGETTO																	4.96	1.20	4.00	1.50	1.30	1.91
QUOTE PROGETTO										131.96	130.19						131.89	131.81	131.71	131.67	131.68	130.41

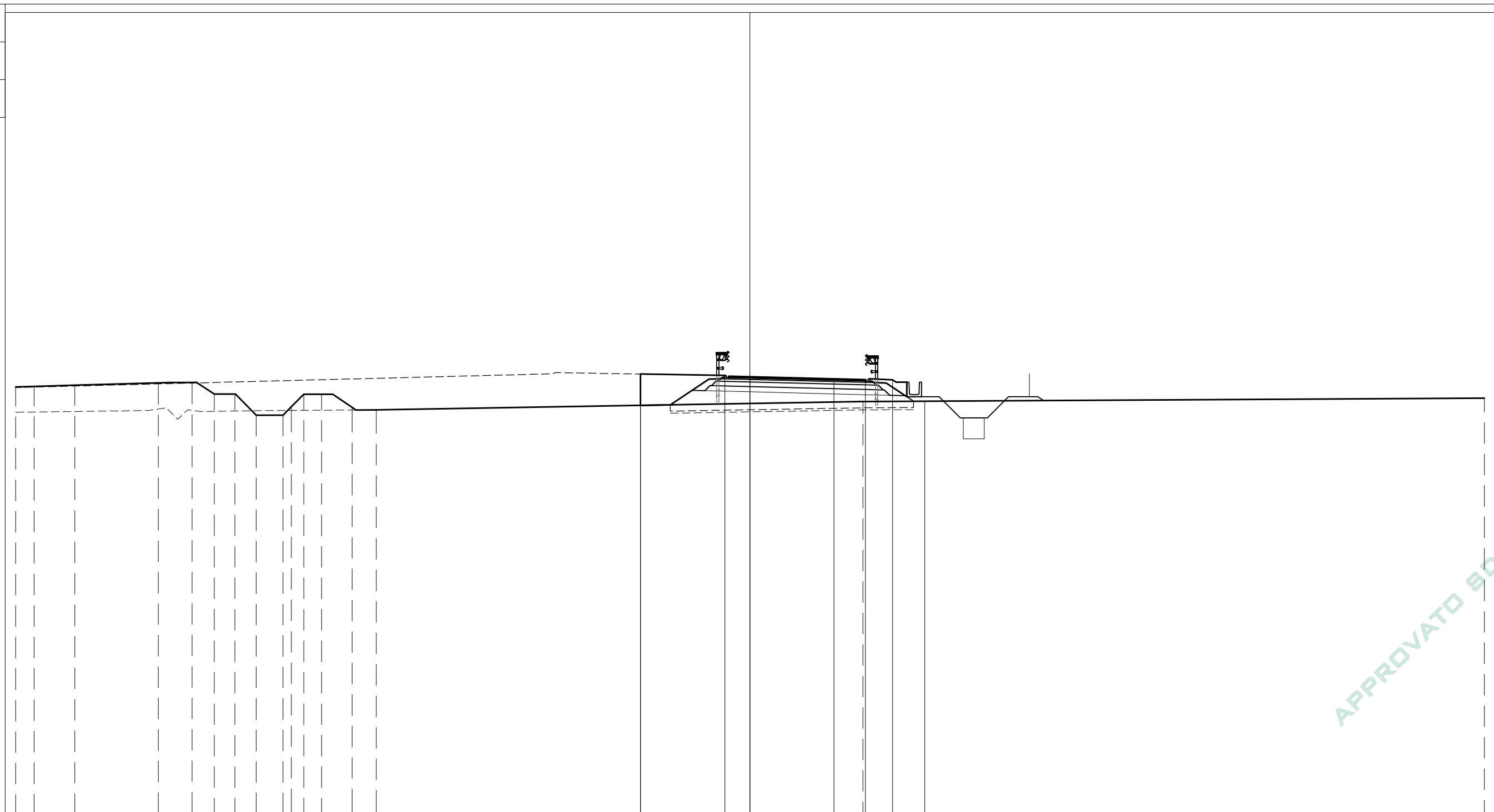
Società di Progetto
Brebemi SpA

PROFILO BS_BB

SEZIONE BS_BB-50

PROGR. 920.00

BASE	
BA1	0.90 m ²
BINDER	
BI1	0.44 m ²
BONIFICA	
BO1	1.16 m ²
DRENAGGIO FOSSI	
DF1	1.00 m ²
MISTO GRANULARE	
GR1	2.13 m ²
RILEVATO ARGINELLI	
RA1	0.31 m ²
RA2	0.37 m ²
Totale:	0.68 m ²
RILEVATO	
RI1	5.03 m ²
SCAVO FOSSI	
SF1	1.70 m ²
USURA	
US1	0.33 m ²
VEGETALE SCARPATE	
VE1	3.71 m ²
VE2	0.54 m ²
Totale:	4.25 m ²
VEGETALE FOSSI	
VF1	0.31 m ²
VF2	0.30 m ²
Totale:	0.61 m ²
IDROSEMINA	
id1	3.13 m
id2	2.25 m
id3	4.02 m
id4	1.81 m
Totale:	11.21 m
SCOTICO	
sc1	11.58 m



PARZIALI TERRENO	0.88	1.94	3.99	1.60	1.06	0.98	1.02	1.28	0.39	0.59	0.85	1.46	1.15	23.19	29.62	130.82						
QUOTE TERRENO	131.35	131.38	131.43	131.55	131.57	131.01	131.01	130.01	130.01	130.41	131.01	131.01	130.38	130.26	130.66	130.82						
PROGRESSIVE PROGETTO																						
PARZIALI PROGETTO														4.02	1.20	4.00	1.50	1.30	1.53			
QUOTE PROGETTO															131.97	130.48	131.90	131.82	131.72	131.68	131.69	130.67

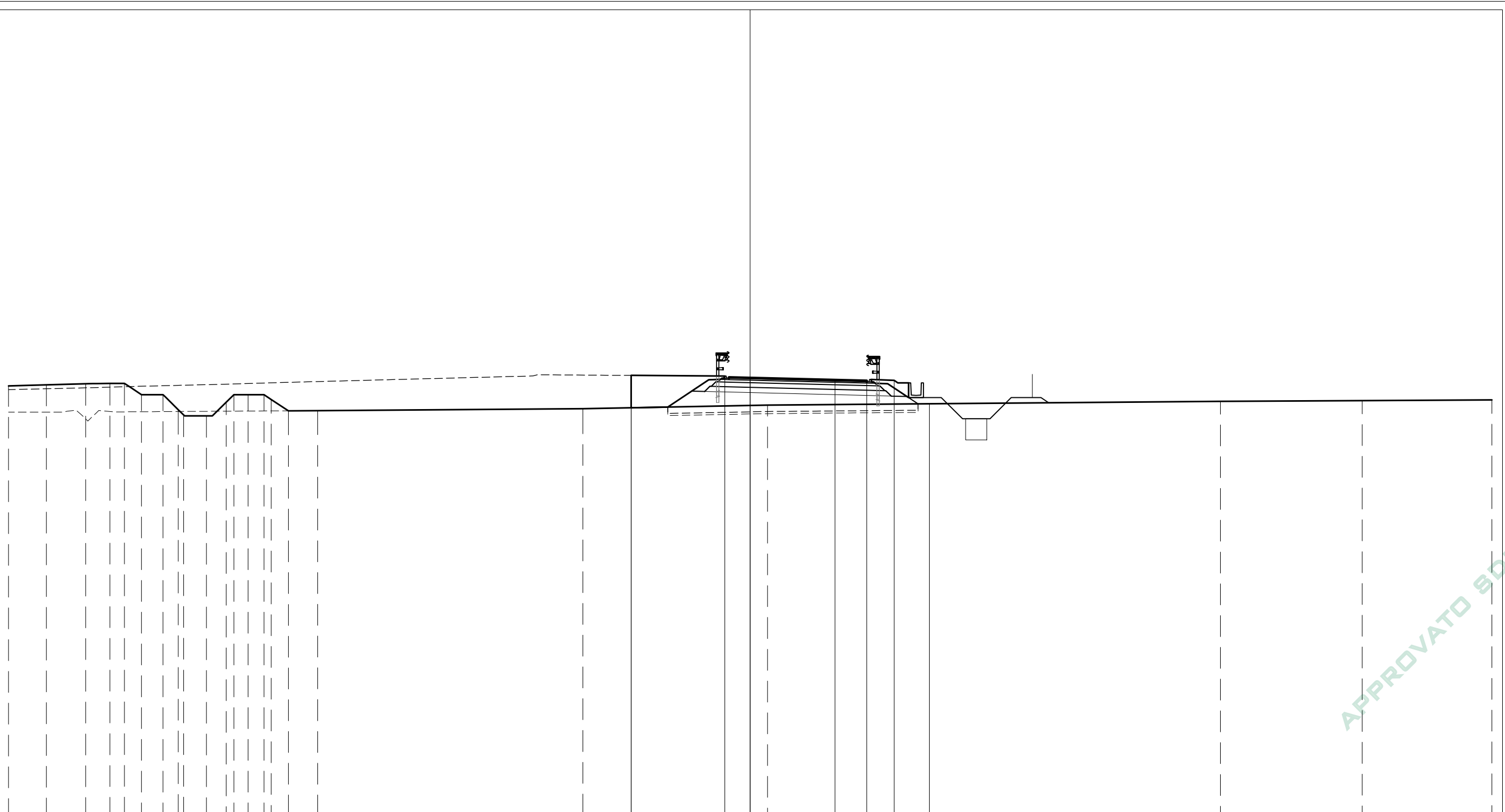
Società di Progetto
Brebemi SpA

PROFILO BS_BB

SEZIONE BS_BB-51

PROGR. 940.00

BASE	
BA1	0.89 m ²
BINDER	
BI1	0.44 m ²
BONIFICA	
BO1	1.18 m ²
DRENAGGIO FOSSI	
DF1	1.00 m ²
MISTO GRANULARE	
GR1	2.15 m ²
RILEVATO ARGINELLI	
RA1	0.32 m ²
RA2	0.37 m ²
Totale:	0.69 m ²
RILEVATO	
RI1	5.86 m ²
SCAVO FOSSI	
SF1	1.48 m ²
USURA	
US1	0.33 m ²
VEGETALE SCARPATE	
VE1	4.33 m ²
VE2	0.53 m ²
Totale:	4.86 m ²
VEGETALE FOSSI	
VF1	0.42 m ²
VF2	0.44 m ²
Totale:	0.86 m ²
IDROSEMINA	
id1	3.24 m
id2	2.25 m
id3	4.42 m
id4	1.81 m
Totale:	11.72 m
SCOTICO	
sc1	11.81 m



APPROVATO SDP

PARZIALI TERRENO	1.79	1.86	1.14	0.68	0.81	1.01	0.72	0.26	1.07	0.93	0.37	0.67	0.75	0.34	0.81	1.38	12.52	8.71	21.37	6.69	6.12				
QUOTE TERRENO	131.44	131.49	131.54	131.56	131.57	131.03	131.03	130.32	130.07	130.67	131.03	131.03	130.80	130.27	130.28	130.28		130.37	130.54		130.72	130.75	130.78		
PROGRESSIVE PROGETTO																		-5.62	-5.62	-1.20	0.00	4.00	5.50	6.80	8.46
PARZIALI PROGETTO																		4.42	1.20	4.00	1.50	1.30	1.66		
QUOTE PROGETTO																		131.94	130.41	131.91	131.83	131.73	131.69	131.70	130.60

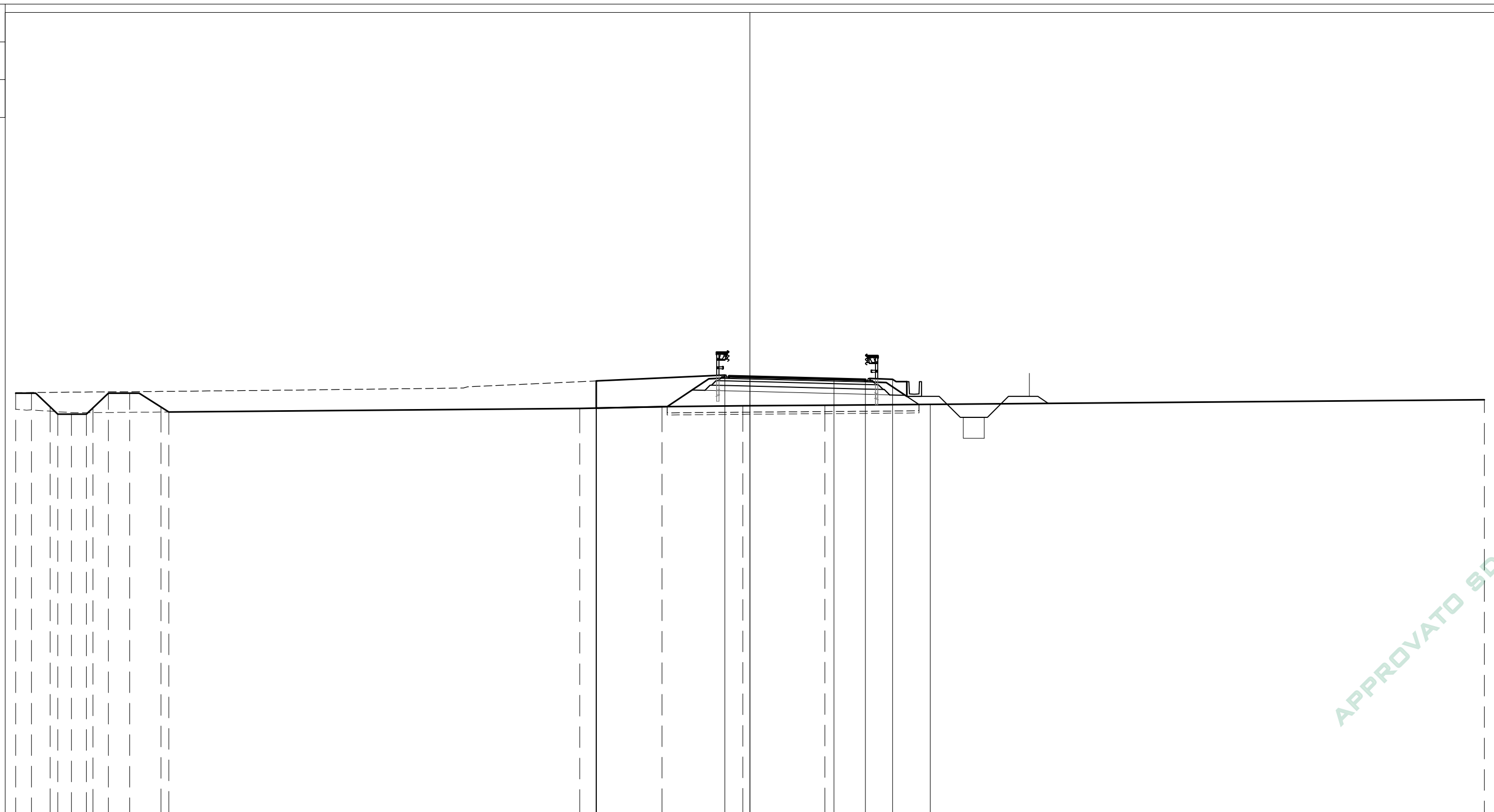
Società di Progetto
Brebemi SpA

PROFILO BS_BB

SEZIONE BS_BB-52

PROGR. 960.00

BASE	
BA1	0.89 m ²
BINDER	
BI1	0.43 m ²
BONIFICA	
BO1	1.21 m ²
DRENAGGIO FOSSI	
DF1	1.00 m ²
MISTO GRANULARE	
GR1	2.16 m ²
RILEVATO ARGINELLI	
RA1	0.30 m ²
RA2	0.38 m ²
Totale:	0.68 m ²
RILEVATO	
RI1	6.80 m ²
SCAVO FOSSI	
SF1	1.24 m ²
USURA	
US1	0.32 m ²
VEGETALE SCARPATE	
VE1	6.13 m ²
VE2	0.53 m ²
Totale:	6.66 m ²
VEGETALE FOSSI	
VF1	0.55 m ²
VF2	0.62 m ²
Totale:	1.17 m ²
IDROSEMINA	
id1	3.41 m
id2	2.25 m
id3	6.14 m
id4	1.82 m
Totale:	13.62 m
SCOTICO	
sc1	12.01 m



APPROVATO SOP

PARZIALI TERRENO	0.76	0.88	0.37	0.65	0.71	0.32	0.73	1.02	1.49	0.37	19.58	3.93	3.85	3.91	31.43	130.74		
QUOTE TERRENO	131.06	131.06	130.41	130.06	130.06	130.36	131.06	131.06	130.39	130.16	130.32	130.41	130.45	130.48				
PROGRESSIVE PROGETTO											-7.33	-7.33	-1.20	0.00	4.00	5.50	6.80	8.59
PARZIALI PROGETTO											6.13	1.20	4.00	1.50	1.30	1.79		
QUOTE PROGETTO											131.64	130.34	131.92	131.84	131.74	131.70	131.72	130.52

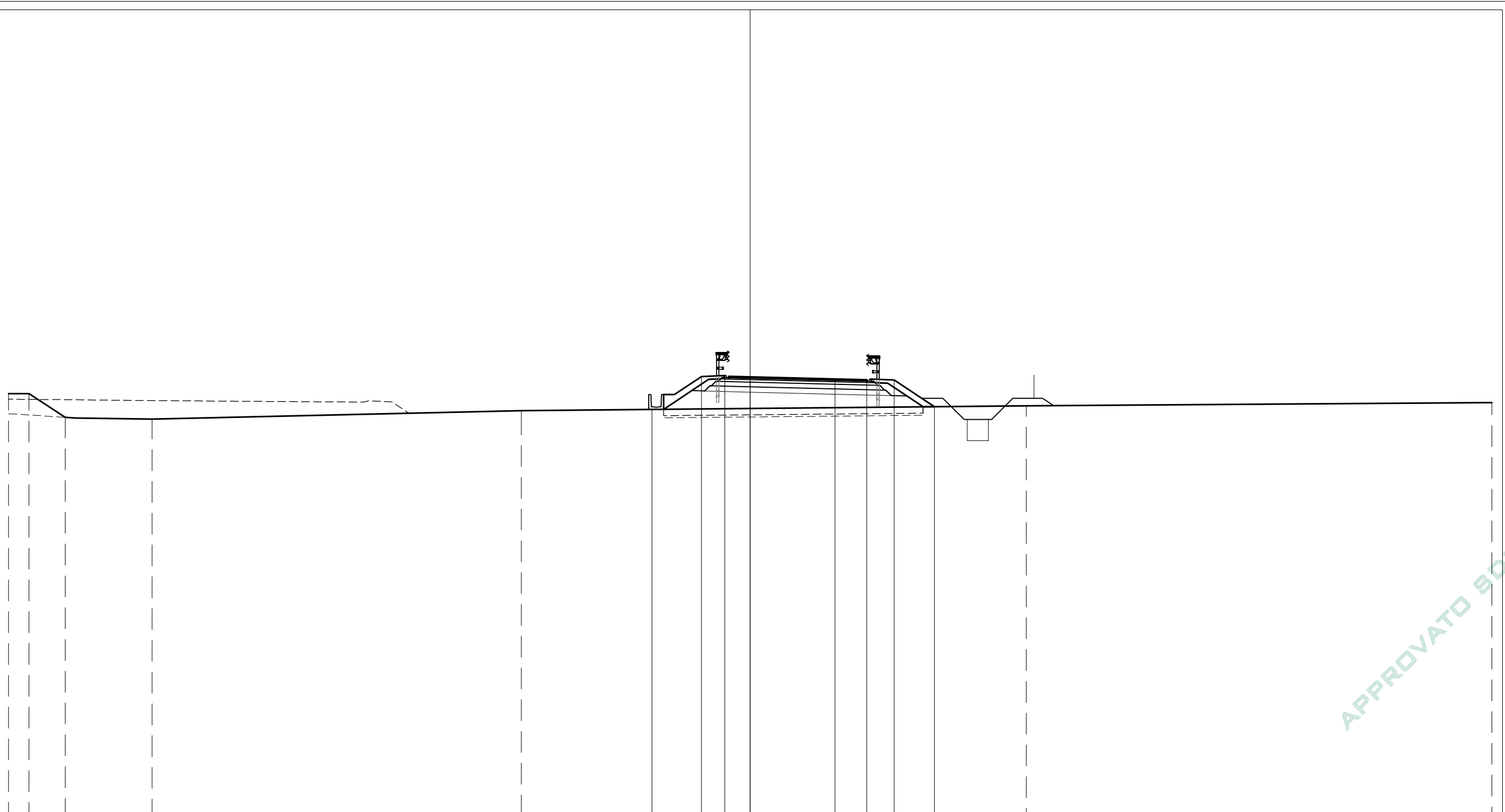
Società di Progetto
Brebemi SpA

PROFILO BS_BB

SEZIONE BS_BB-53

PROGR. 981.86

BASE	
BA1	0.90 m ²
BINDER	
BI1	0.44 m ²
BONIFICA	
BO1	1.22 m ²
DRENAGGIO FOSSI	
DF1	1.00 m ²
MISTO GRANULARE	
GR1	2.13 m ²
RILEVATO ARGINELLI	
RA1	0.30 m ²
RA2	0.38 m ²
Totale:	0.68 m ²
RILEVATO	
RI1	7.81 m ²
SCAVO FOSSI	
SF1	1.19 m ²
USURA	
US1	0.33 m ²
VEGETALE SCARPATE	
VE1	0.90 m ²
VE2	0.77 m ²
Totale:	1.67 m ²
VEGETALE FOSSI	
VF1	0.36 m ²
VF2	0.63 m ²
Totale:	0.99 m ²
IDROSEMINA	
id1	3.45 m
id2	2.41 m
id3	3.14 m
id4	2.66 m
Totale:	11.66 m
SCOTICO	
sc1	12.24 m



PARZIALI TERRENO	0.97	1.71	4.10	17.43	23.82	21.97						
QUOTE TERRENO	131.08	131.08	129.96	129.88	130.27	130.51	130.66					
PROGRESSIVE PROGETTO					-4.63	-2.30	-1.20	0.00	4.00	5.50	6.80	8.69
PARZIALI PROGETTO					2.33	1.10	1.20	4.00	1.50	1.30	1.89	
QUOTE PROGETTO					130.33	131.89	131.93	131.85	131.75	131.72	131.73	130.46

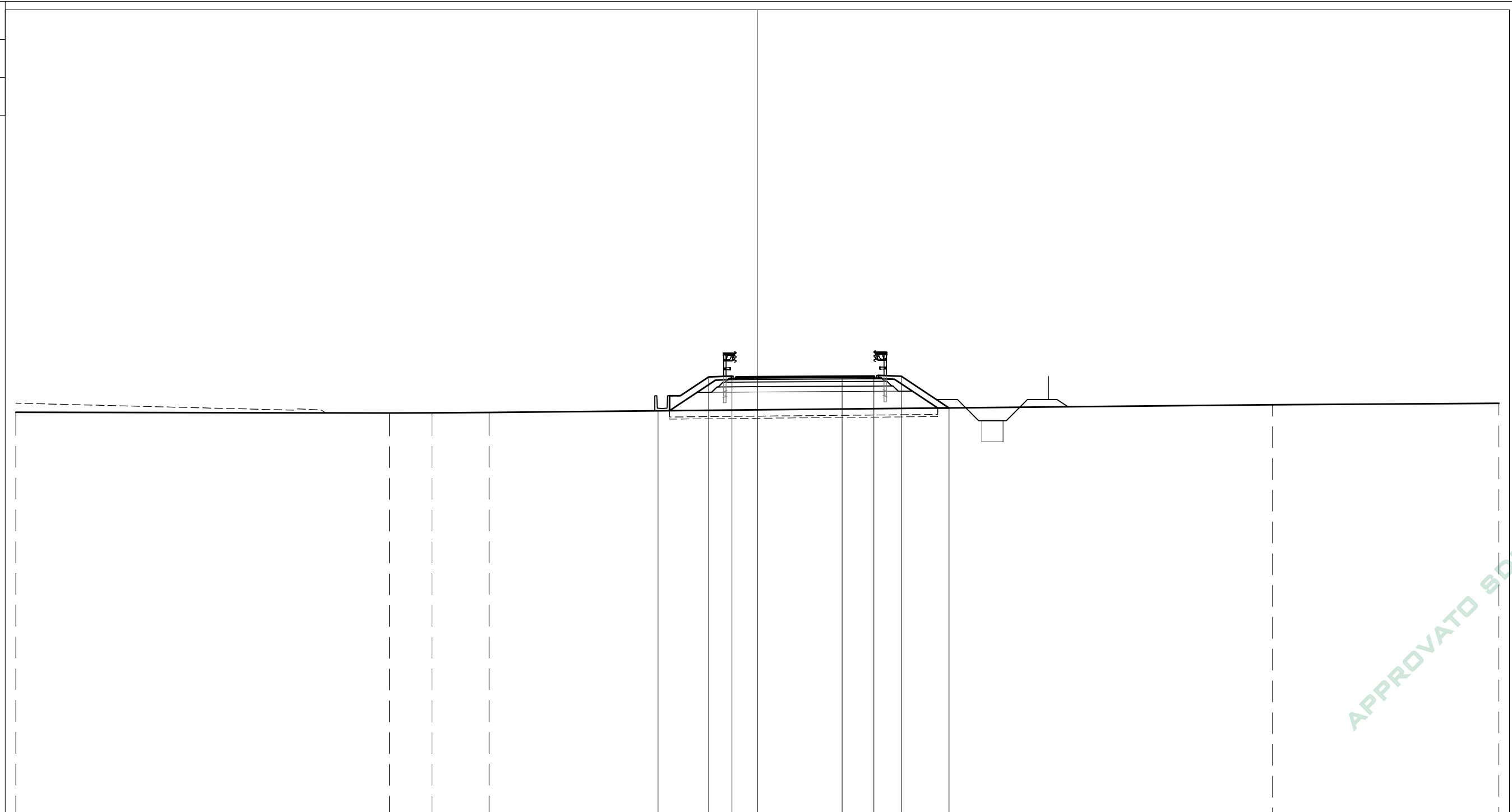
Società di Progetto
Brebemi SpA

PROFILO BS_BB

SEZIONE BS_BB-54

PROGR. 1000.00

BASE	
BA1	0.90 m ²
BINDER	
BI1	0.44 m ²
BONIFICA	
BO1	1.27 m ²
DRENAGGIO FOSSI	
DF1	1.00 m ²
MISTO GRANULARE	
GR1	2.15 m ²
RILEVATO ARGINELLI	
RA1	0.35 m ²
RA2	0.32 m ²
Totale:	0.67 m ²
RILEVATO	
RI1	9.47 m ²
SCAVO FOSSI	
SF1	1.18 m ²
USURA	
US1	0.32 m ²
VEGETALE SCARPATE	
VE1	0.93 m ²
VE2	0.92 m ²
Totale:	1.85 m ²
VEGETALE FOSSI	
VF1	0.36 m ²
VF2	0.65 m ²
Totale:	1.01 m ²
IDROSEMINA	
id1	3.43 m
id2	2.41 m
id3	3.20 m
id4	3.08 m
Totale:	12.12 m
SCOTICO	
sc1	12.65 m



APPROVATO SOP

PARZIALI TERRENO	17.63	2.02	2.69	36.97	10.69				
QUOTE TERRENO	130.20	130.17	130.18	130.19	130.55	130.63			
PROGRESSIVE PROGETTO		-4.69	-2.30	-1.20	0.00	4.00	5.50	6.80	9.05
PARZIALI PROGETTO		2.39	1.10	1.20	4.00	1.50	1.30	2.25	
QUOTE PROGETTO		130.27	131.86	131.91	131.86	131.88	131.89	131.90	130.41

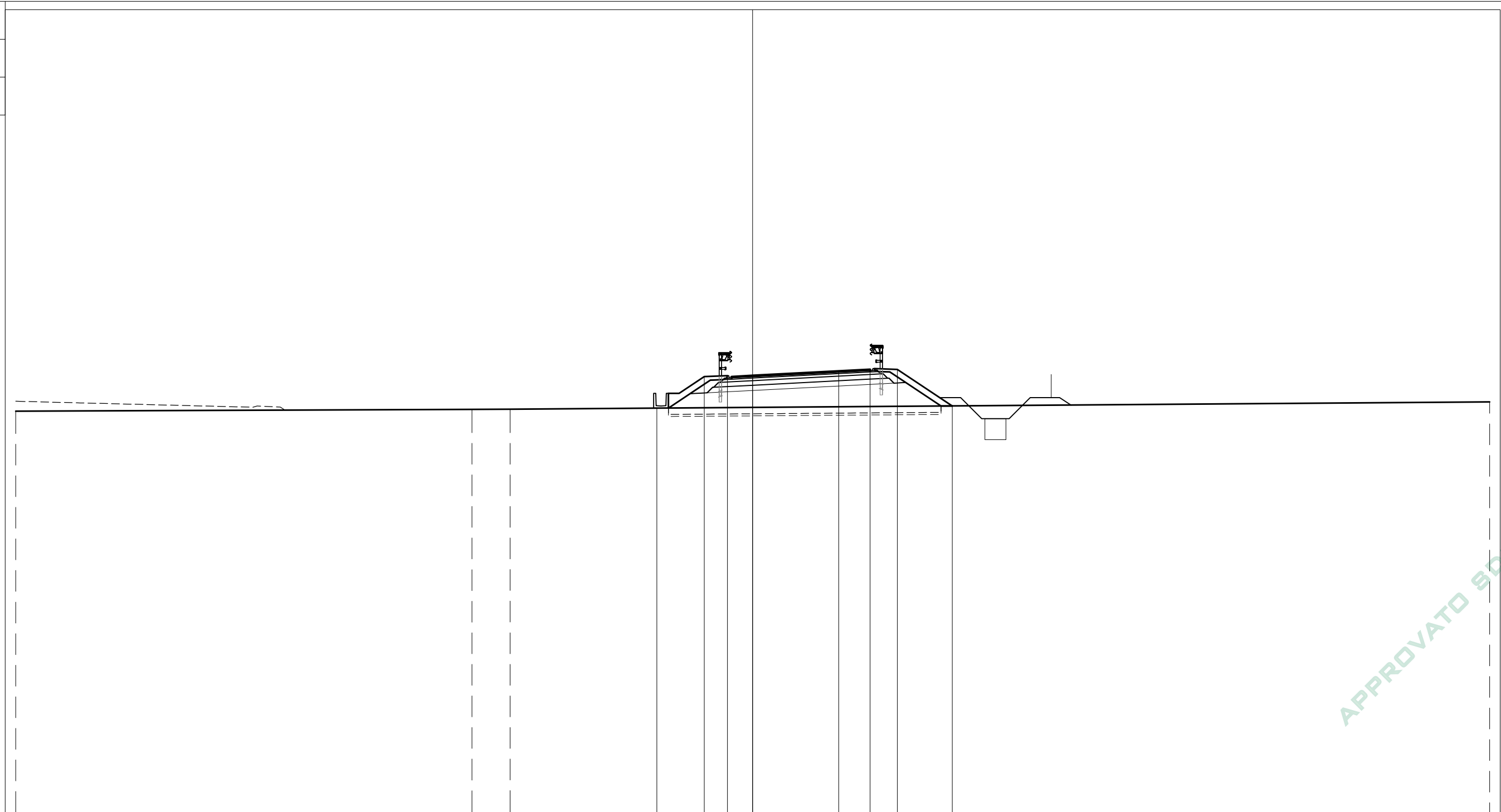
Società di Progetto
Brebemi SpA

PROFILO BS_BB

SEZIONE BS_BB-56

PROGR. 1027.43

BASE	
BA1	0.91 m ²
BINDER	
BI1	0.43 m ²
BONIFICA	
BO1	1.30 m ²
DRENAGGIO FOSSI	
DF1	1.00 m ²
MISTO GRANULARE	
GR1	2.17 m ²
RILEVATO ARGINELLI	
RA1	0.42 m ²
RA2	0.27 m ²
Totale:	0.69 m ²
RILEVATO	
RI1	10.46 m ²
SCAFO FOSSI	
SF1	1.18 m ²
USURA	
US1	0.33 m ²
VEGETALE SCARPATE	
VE1	0.90 m ²
VE2	1.03 m ²
Totale:	1.93 m ²
VEGETALE FOSSI	
VF1	0.36 m ²
VF2	0.68 m ²
Totale:	1.04 m ²
IDROSEMINA	
id1	3.46 m
id2	2.41 m
id3	3.04 m
id4	3.51 m
Totale:	12.42 m
SCOTICO	
sc1	12.95 m



APPROVATO SOP

PARZIALI TERRENO	21.67	1.81	46.52						
QUOTE TERRENO	130.14	130.22	130.22	130.57					
PROGRESSIVE PROGETTO									
PARZIALI PROGETTO									
QUOTE PROGETTO									

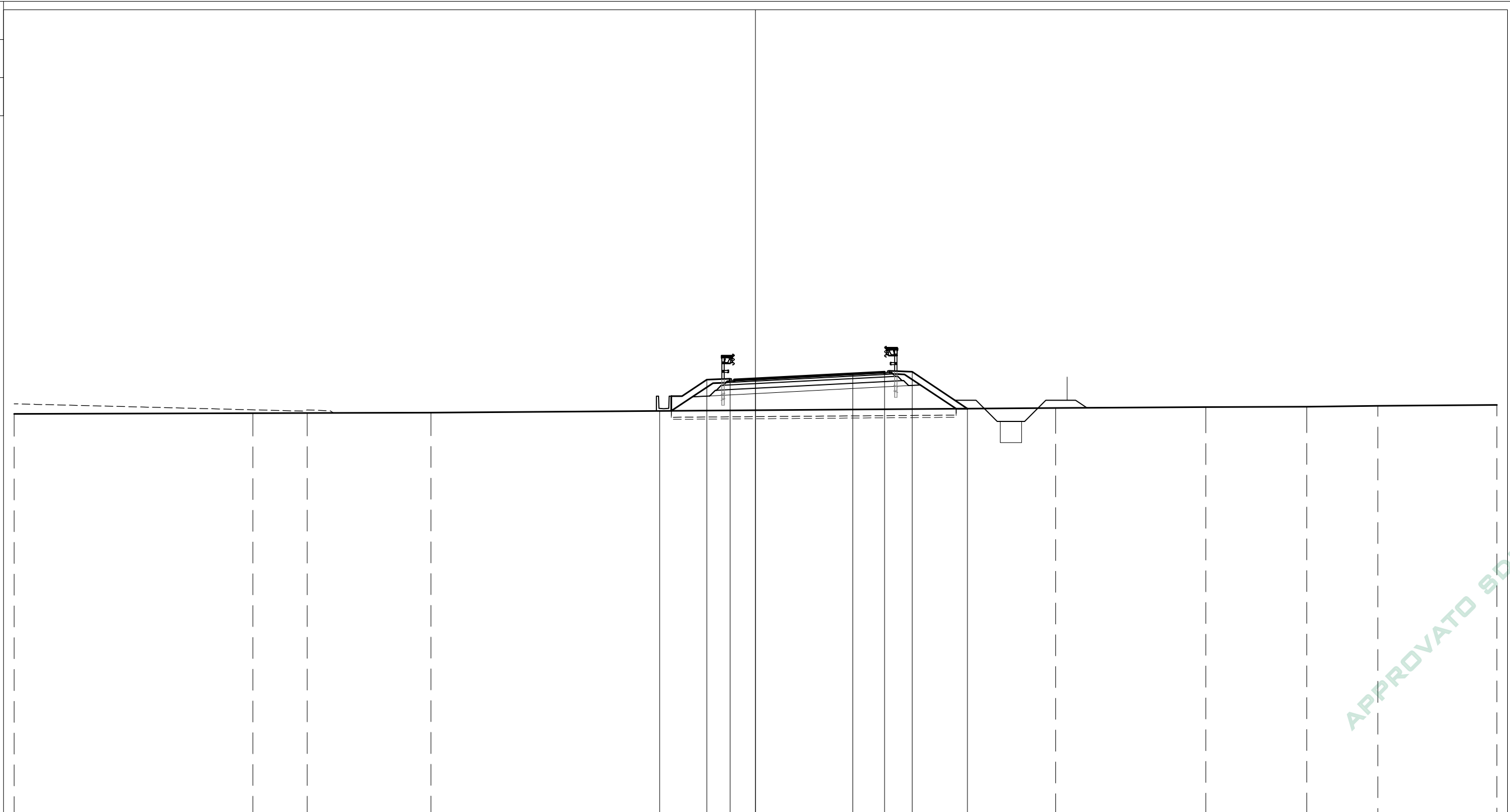
Società di Progetto
Brebemi SpA

PROFILO BS_BB

SEZIONE BS_BB-57

PROGR. 1040.00

BASE	
BA1	0.94 m ²
BINDER	
BI1	0.47 m ²
BONIFICA	
BO1	1.35 m ²
DRENAGGIO FOSSI	
DF1	1.00 m ²
MISTO GRANULARE	
GR1	2.29 m ²
RILEVATO ARGINELLI	
RA1	0.42 m ²
RA2	0.28 m ²
Totale:	0.70 m ²
RILEVATO	
RI1	10.87 m ²
SCAVO FOSSI	
SF1	1.17 m ²
USURA	
US1	0.36 m ²
VEGETALE SCARPATE	
VE1	0.89 m ²
VE2	1.02 m ²
Totale:	1.91 m ²
VEGETALE FOSSI	
VF1	0.35 m ²
VF2	0.69 m ²
Totale:	1.04 m ²
IDROSEMINA	
id1	3.46 m
id2	2.41 m
id3	3.01 m
id4	3.52 m
Totale:	12.40 m
SCOTICO	
sc1	13.45 m



APPROVATO SOP

PARZIALI TERRENO	11.27	2.56	5.85	29.49	7.09	4.76	3.35	5.63			
QUOTE TERRENO	130.13	130.16	130.17	130.18	130.40	130.45	130.47	130.51	130.54		
PROGRESSIVE PROGETTO				-4.52	-2.30	-1.20	0.00	4.60	6.09	7.39	10.01
PARZIALI PROGETTO				2.22	1.10	1.20	4.60	1.49	1.30	2.62	
QUOTE PROGETTO				130.26	131.74	131.79	131.78	132.02	132.10	132.11	130.37

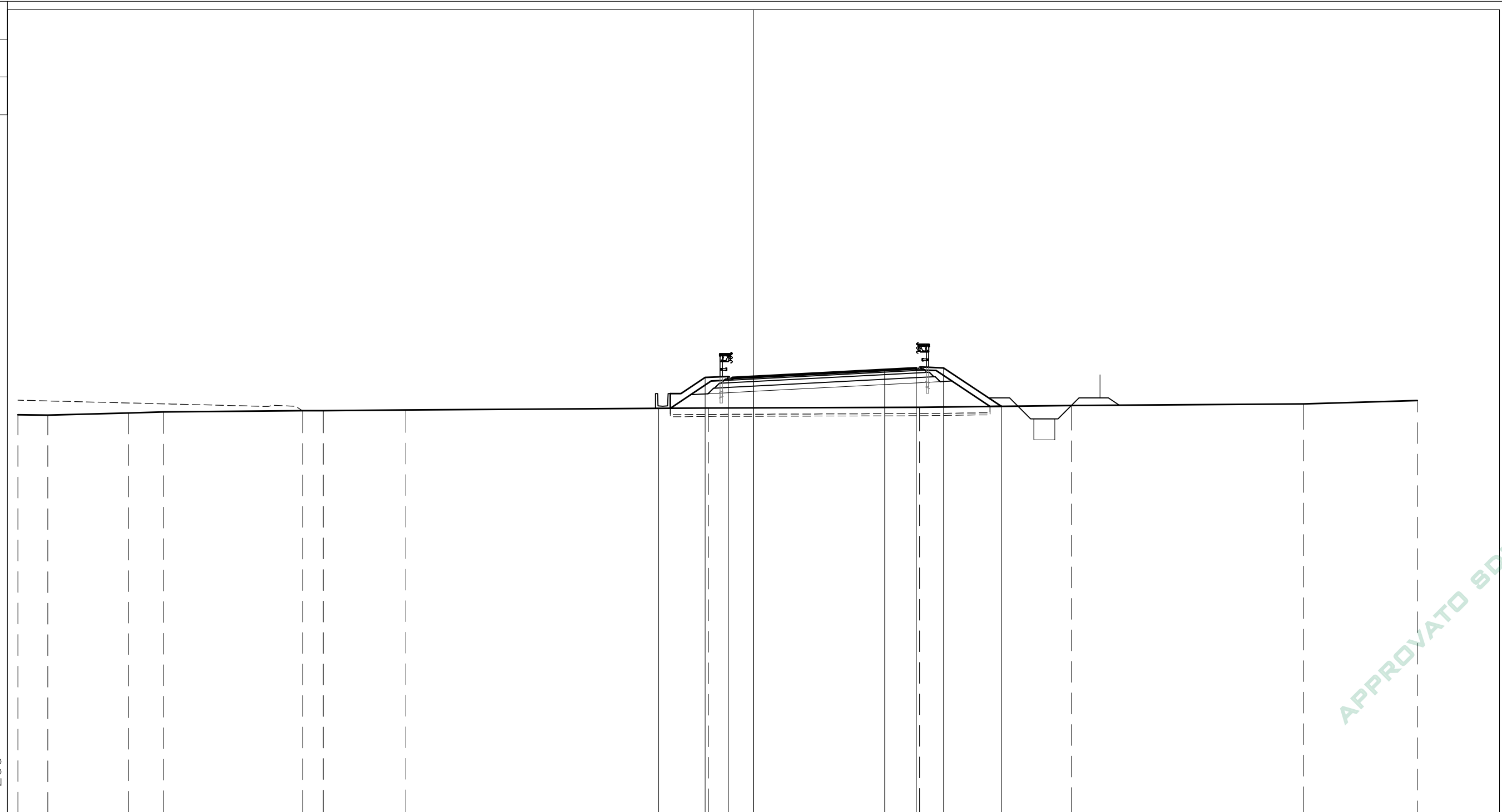
Società di Progetto
Brebemi SpA

PROFILO BS_BB

SEZIONE BS_BB-58

PROGR. 1060.00

BASE	
BA1	1.16 m ²
BINDER	
BI1	0.57 m ²
BONIFICA	
BO1	1.53 m ²
DRENAGGIO FOSSI	
DF1	1.00 m ²
MISTO GRANULARE	
GR1	2.70 m ²
RILEVATO ARGINELLI	
RA1	0.42 m ²
RA2	0.27 m ²
Totale:	0.69 m ²
RILEVATO	
RI1	13.14 m ²
SCAVO FOSSI	
SF1	1.20 m ²
USURA	
US1	0.44 m ²
VEGETALE SCARPATE	
VE1	0.88 m ²
VE2	1.07 m ²
Totale:	1.95 m ²
VEGETALE FOSSI	
VF1	0.35 m ²
VF2	0.65 m ²
Totale:	1.00 m ²
IDROSEMINA	
id1	3.43 m
id2	2.41 m
id3	2.99 m
id4	3.67 m
Totale:	12.50 m
SCOTICO	
sc1	15.22 m



APPROVATO SDP

PARZIALI TERRENO	1.42	3.85	1.65	6.64	0.97	3.90	14.43	10.05	7.22	11.04	5.41				
QUOTE TERRENO	129.92	129.91	130.01	130.05	130.11	130.12	130.15	130.24	130.28	130.37	130.44	130.60			
PROGRESSIVE PROGETTO								-4.51	-2.30	-1.20	0.00				
PARZIALI PROGETTO								2.21	1.10	1.20	6.24	1.51	1.30	2.74	
QUOTE PROGETTO								130.22	131.70	131.74	131.74	132.06	132.14	132.15	130.32

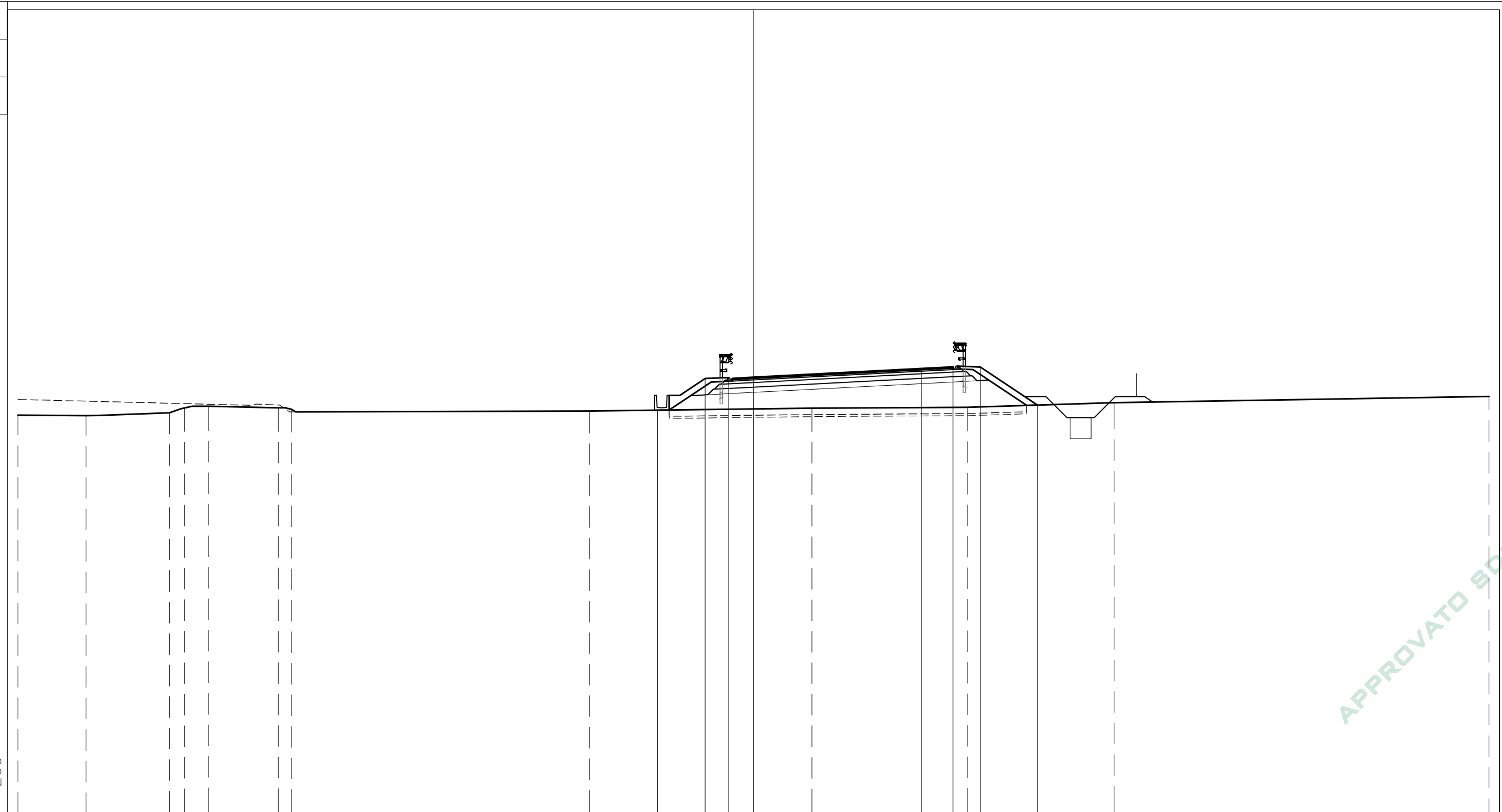
Società di Progetto
Brebemi SpA

PROFILO BS_BB

SEZIONE BS_BB-59

PROGR. 1080.00

BASE	
BA1	1.36 m ²
BINDER	
BI1	0.68 m ²
BONIFICA	
BO1	1.70 m ²
DRENAGGIO FOSSI	
DF1	1.00 m ²
MISTO GRANULARE	
GR1	3.15 m ²
RILEVATO ARGINELLI	
RA1	0.41 m ²
RA2	0.27 m ²
Totale:	0.68 m ²
RILEVATO	
RI1	15.18 m ²
SCAVO FOSSI	
SF1	1.32 m ²
USURA	
US1	0.52 m ²
VEGETALE SCARPATE	
VE1	0.91 m ²
VE2	1.08 m ²
Totale:	1.99 m ²
VEGETALE FOSSI	
VF1	0.35 m ²
VF2	0.46 m ²
Totale:	0.81 m ²
IDROSEMINA	
id1	3.26 m
id2	2.41 m
id3	3.05 m
id4	3.65 m
Totale:	12.37 m
SCOTICO	
sc1	17.01 m



APPROVATO SDP

PARZIALI TERRENO	3.25	3.96	0.71	1.15	3.32	0.63	14.19	10.57	7.41	6.97	17.84				
QUOTE TERRENO	129.90	129.88	130.02	130.24	130.33	130.25	130.18	130.10	130.23	130.28	130.50	130.79			
PROGRESSIVE PROGETTO								-4.56	-2.30	-1.20	0.00	8.00	9.50	10.80	13.52
PARZIALI PROGETTO								2.26	1.10	1.20	8.00	1.50	1.30	2.72	
QUOTE PROGETTO								130.14	131.65	131.69	131.69	132.10	132.18	132.19	130.38

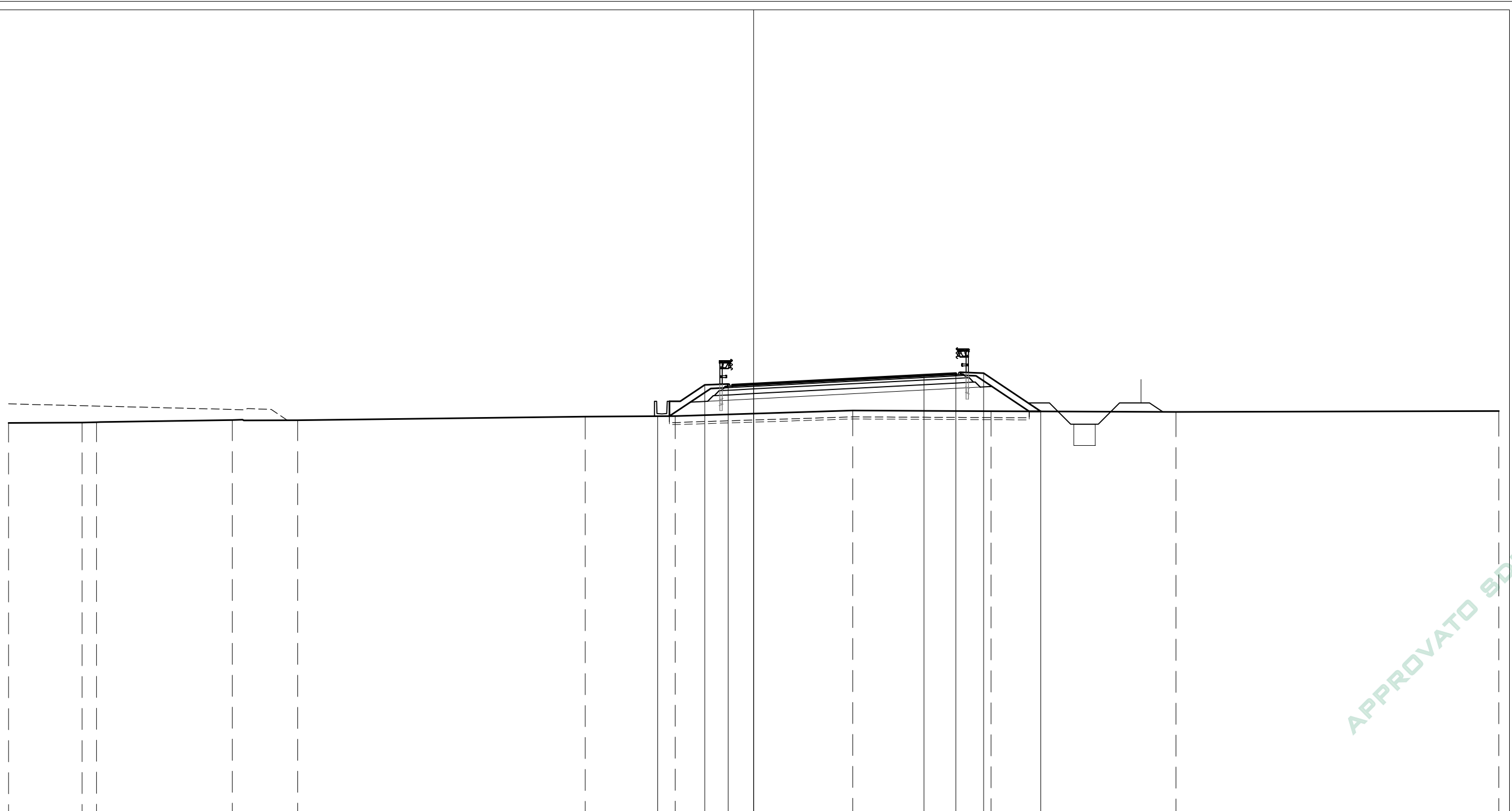
Società di Progetto
Brebemi SpA

PROFILO BS_BB

SEZIONE BS_BB-60

PROGR. 1100.00

BASE	
BA1	1.38 m ²
BINDER	
BI1	0.67 m ²
BONIFICA	
BO1	1.69 m ²
DRENAGGIO FOSSI	
DF1	1.00 m ²
MISTO GRANULARE	
GR1	3.13 m ²
RILEVATO ARGINELLI	
RA1	0.41 m ²
RA2	0.27 m ²
Totale:	0.68 m ²
RILEVATO	
RI1	13.04 m ²
SCAVO FOSSI	
SF1	1.12 m ²
USURA	
US1	0.53 m ²
VEGETALE SCARPATE	
VE1	0.90 m ²
VE2	1.07 m ²
Totale:	1.97 m ²
VEGETALE FOSSI	
VF1	0.36 m ²
VF2	0.80 m ²
Totale:	1.16 m ²
IDROSEMINA	
id1	3.57 m
id2	2.41 m
id3	2.99 m
id4	3.61 m
Totale:	12.58 m
SCOTICO	
sc1	16.90 m



PARZIALI TERRENO	3.46	0.68	6.37	3.08	13.50	4.22	8.34	6.50	8.69	15.16				
QUOTE TERRENO	129.81	129.82	129.84	129.94	129.94	130.11	130.13	130.40	130.36	130.33	130.37			
PROGRESSIVE PROGETTO							-4.51	-2.30	-1.20	0.00	8.00	9.50	10.80	13.49
PARZIALI PROGETTO							2.21	1.10	1.20	8.00	1.50	1.30	2.69	
QUOTE PROGETTO							130.13	131.60	131.64	131.64	132.05	132.13	132.14	130.35

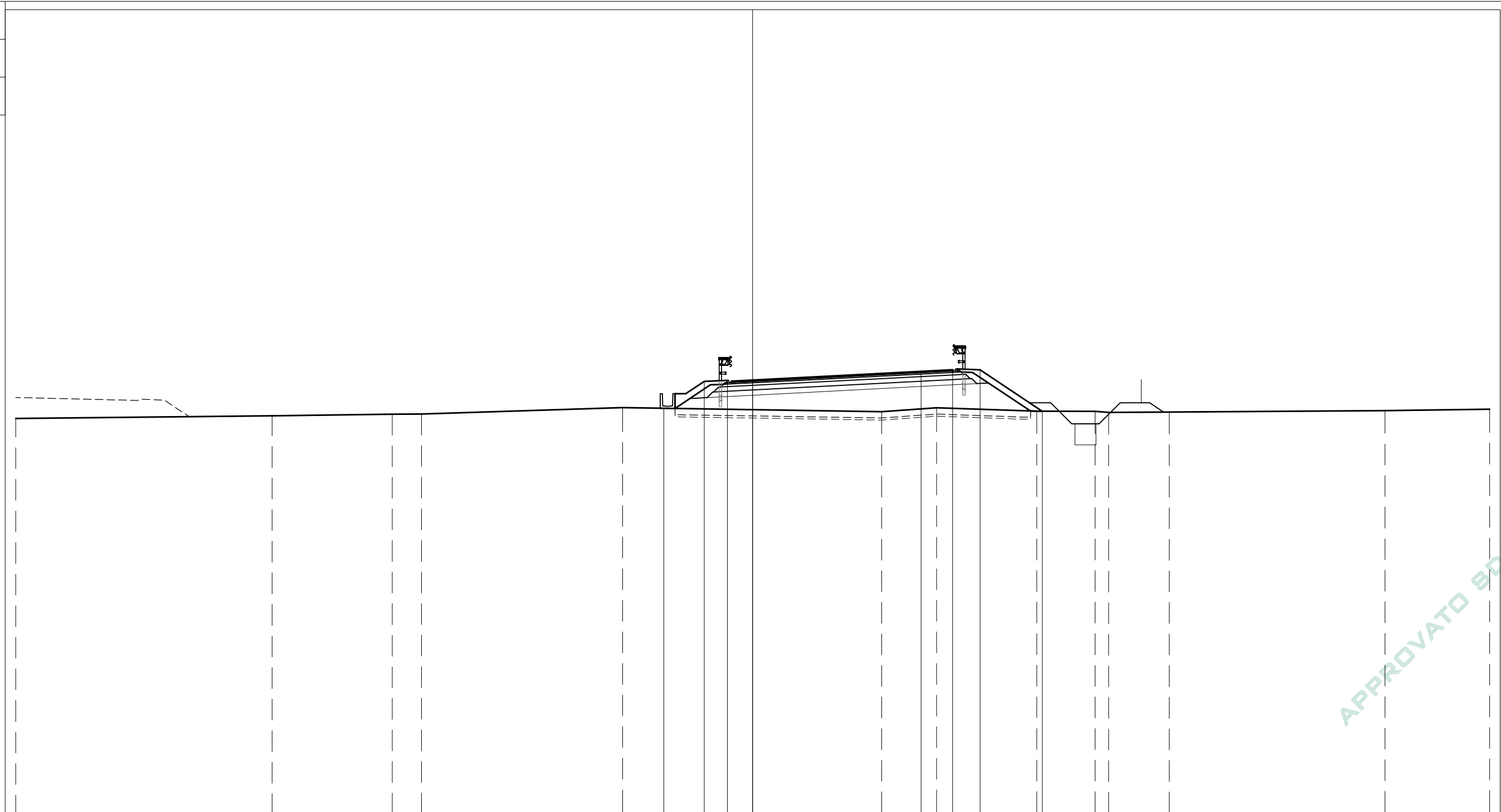
Società di Progetto
Brebemi SpA

PROFILO BS_BB

SEZIONE BS_BB-61

PROGR. 1120.00

BASE	
BA1	1.35 m ²
BINDER	
BI1	0.68 m ²
BONIFICA	
BO1	1.69 m ²
DRENAGGIO FOSSI	
DF1	1.00 m ²
MISTO GRANULARE	
GR1	3.14 m ²
RILEVATO ARGINELLI	
RA1	0.40 m ²
RA2	0.28 m ²
Totale:	0.68 m ²
RILEVATO	
RI1	14.28 m ²
SCAVO FOSSI	
SF1	1.10 m ²
USURA	
US1	0.53 m ²
VEGETALE SCARPATE	
VE1	0.79 m ²
VE2	1.17 m ²
Totale:	1.96 m ²
VEGETALE FOSSI	
VF1	0.36 m ²
VF2	0.87 m ²
Totale:	1.23 m ²
IDROSEMINA	
id1	3.60 m
id2	2.41 m
id3	2.67 m
id4	3.93 m
Totale:	12.61 m
SCOTICO	
sc1	16.88 m



PARZIALI TERRENO	12.18	5.71	1.39	9.55	12.29	2.61	4.77	2.76	0.65	2.88	10.24	4.97	
QUOTE TERRENO	129.79	129.92	129.99	129.99	130.30	130.11	130.29	130.13	130.12	130.07	130.09	130.16	130.23
PROGRESSIVE PROGETTO					-4.22	-2.30	-1.20	0.00	8.00	9.50	10.80	13.75	
PARZIALI PROGETTO					1.92	1.10	1.20	8.00	1.50	1.30	2.95		
QUOTE PROGETTO					130.27	131.55	131.59	131.59	132.01	132.08	132.10	130.13	

APPROVATO SDP

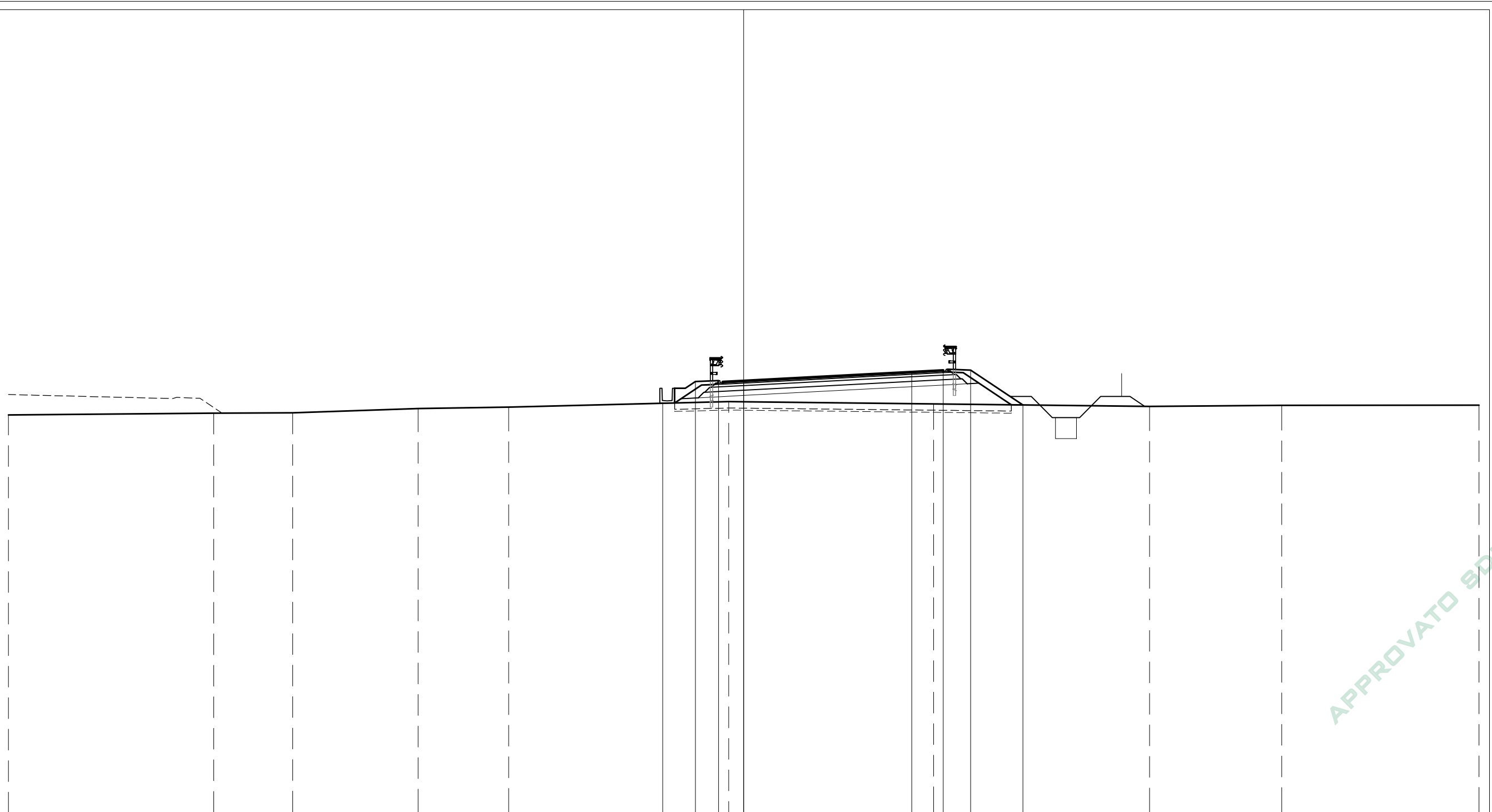
Società di Progetto
Brebemi SpA

PROFILO BS_BB

SEZIONE BS_BB-62

PROGR. 1140.00

BASE	
BA1	1.38 m ²
BINDER	
BI1	0.67 m ²
BONIFICA	
BO1	1.60 m ²
DRENAGGIO FOSSI	
DF1	1.00 m ²
MISTO GRANULARE	
GR1	3.12 m ²
RILEVATO ARGINELLI	
RA1	0.41 m ²
RA2	0.29 m ²
Totale:	0.70 m ²
RILEVATO	
RI1	8.92 m ²
SCAVO FOSSI	
SF1	1.07 m ²
USURA	
US1	0.51 m ²
VEGETALE SCARPATE	
VE1	0.66 m ²
VE2	0.97 m ²
Totale:	1.63 m ²
VEGETALE FOSSI	
VF1	0.37 m ²
VF2	0.90 m ²
Totale:	1.27 m ²
IDROSEMINA	
id1	3.65 m
id2	2.41 m
id3	2.19 m
id4	3.37 m
Totale:	11.62 m
SCOTICO	
sc1	16.03 m



APPROVATO SDP

PARZIALI TERRENO	9.77	3.76	5.97	4.32	10.47	9.75	10.28	6.29	9.39				
QUOTE TERRENO	129.92	130.00	130.02	130.21	130.29	130.54	130.44	130.32	130.37	130.37			
PROGRESSIVE PROGETTO						-3.85	-2.30	-1.20	0.00	8.00	9.50	10.80	13.29
PARZIALI PROGETTO						1.55	1.10	1.20	8.00	1.50	1.30	2.49	
QUOTE PROGETTO						130.47	131.50	131.54	131.54	131.96	132.04	132.05	130.39

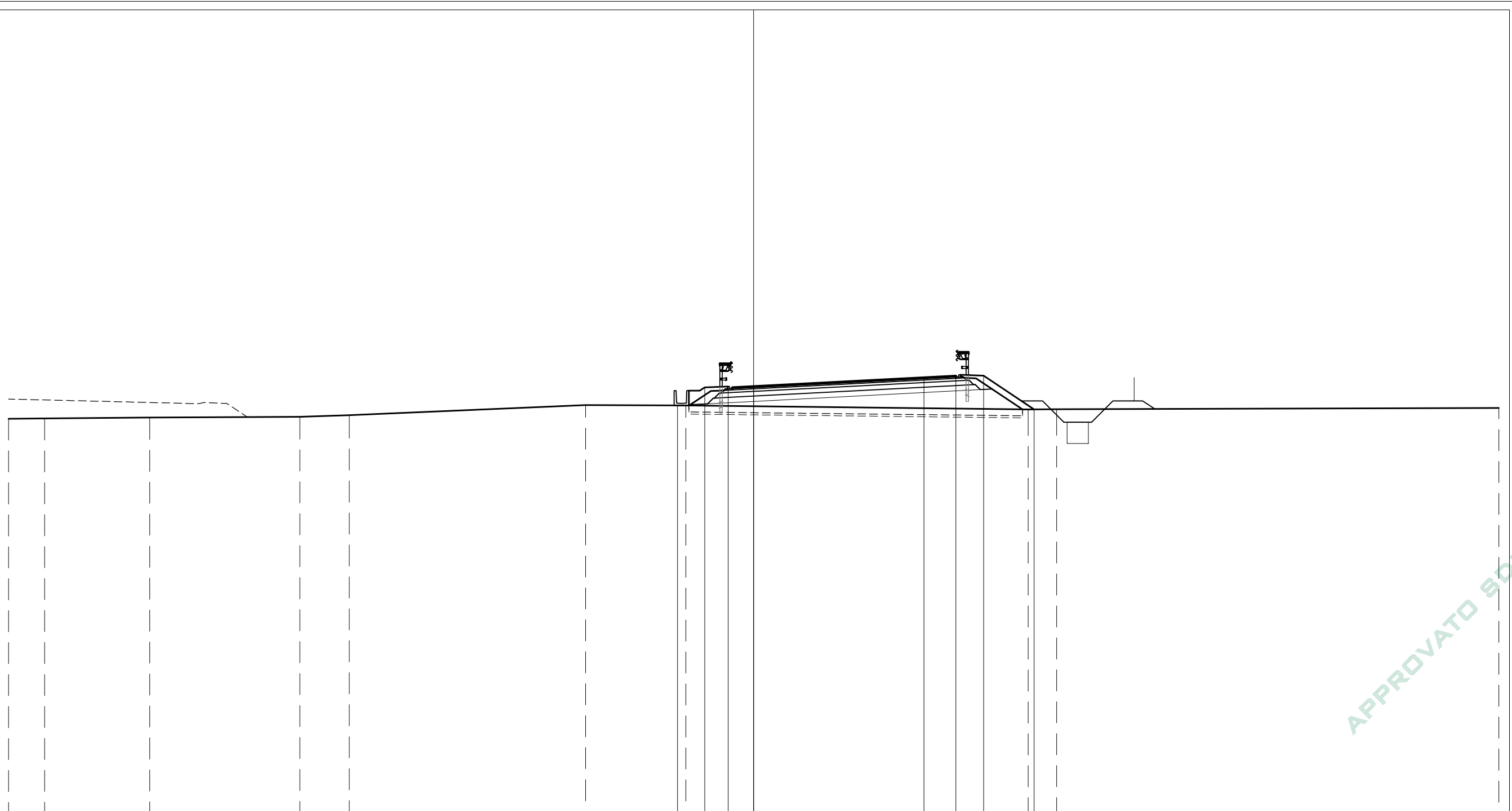
Società di Progetto
Brebemi SpA

PROFILO BS_BB

SEZIONE BS_BB-63

PROGR. 1148.36

BASE	
BA1	1.38 m ²
BINDER	
BI1	0.67 m ²
BONIFICA	
BO1	1.57 m ²
DRENAGGIO FOSSI	
DF1	1.00 m ²
MISTO GRANULARE	
GR1	3.14 m ²
RILEVATO ARGINELLI	
RA1	0.40 m ²
RA2	0.28 m ²
Totale:	0.68 m ²
RILEVATO	
RI1	7.61 m ²
SCAVO FOSSI	
SF1	1.17 m ²
USURA	
US1	0.54 m ²
VEGETALE SCARPATE	
VE1	0.57 m ²
VE2	0.94 m ²
Totale:	1.51 m ²
VEGETALE FOSSI	
VF1	0.35 m ²
VF2	0.73 m ²
Totale:	1.08 m ²
IDROSEMINA	
id1	3.50 m
id2	2.41 m
id3	1.88 m
id4	3.23 m
Totale:	11.02 m
SCOTICO	
sc1	15.67 m



APPROVATO SOP

PARZIALI TERRENO	1.70	4.93	7.06	2.32	11.10	4.71	16.07	1.34	20.77					
QUOTE TERRENO	130.01	130.02	130.06	130.10	130.18	130.65	130.63	130.44	130.46	130.51				
PROGRESSIVE PROGETTO							-3.58	-2.30	-1.20	0.00	8.00	9.50	10.80	13.17
PARZIALI PROGETTO							1.28	1.10	1.20	8.00	1.50	1.30	2.37	
QUOTE PROGETTO							130.63	131.48	131.52	131.52	131.94	132.02	132.03	130.45

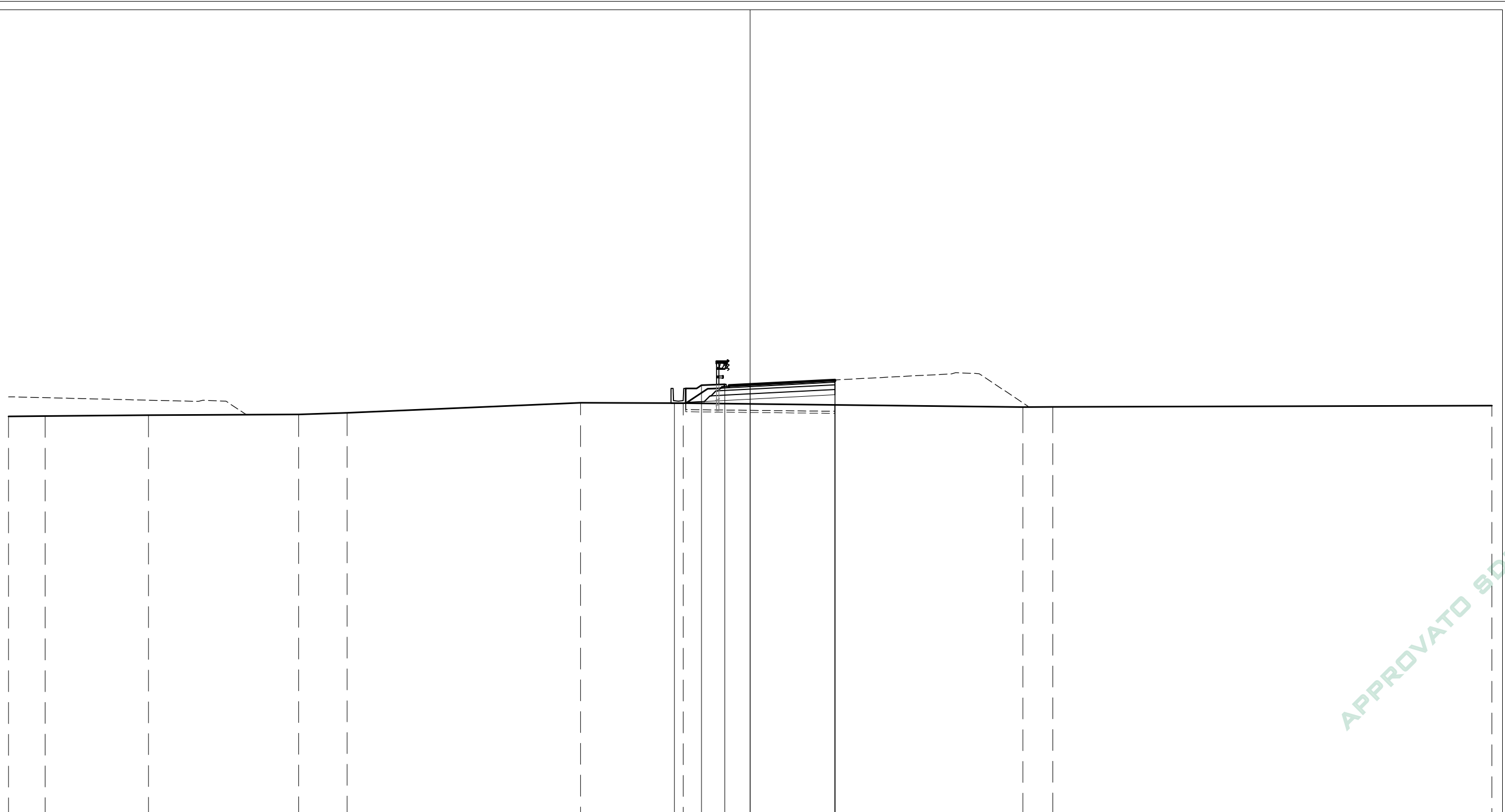
Società di Progetto
Brebemi SpA

PROFILO BS_BB

SEZIONE BS_BB-64

PROGR. 1148.43

- BASE
- BA1 0.66 m²
- BINDER
- BI1 0.32 m²
- BONIFICA
- BO1 0.70 m²
- MISTO GRANULARE
- GR1 1.51 m²
- RILEVATO ARGINELLI
- RA1 0.40 m²
- RILEVATO
- RI1 1.82 m²
- USURA
- US1 0.26 m²
- VEGETALE SCARPATE
- VE1 0.57 m²
- IDROSEMINA
- id1 1.88 m
- SCOTICO
- sc1 7.04 m



APPROVATO SOP

PARZIALI TERRENO	1.73	4.88	7.08	2.29	11.02	4.84	16.02	1.42	20.72			
QUOTE TERRENO	130.01	130.02	130.06	130.10	130.18	130.65	130.63	130.45	130.46	130.51		
PROGRESSIVE PROGETTO							-3.57	-2.30	-1.20	0.00	4.00	4.00
PARZIALI PROGETTO							1.27	1.10	1.20	4.00		
QUOTE PROGETTO							130.63	131.48	131.52	131.52	130.55	131.73

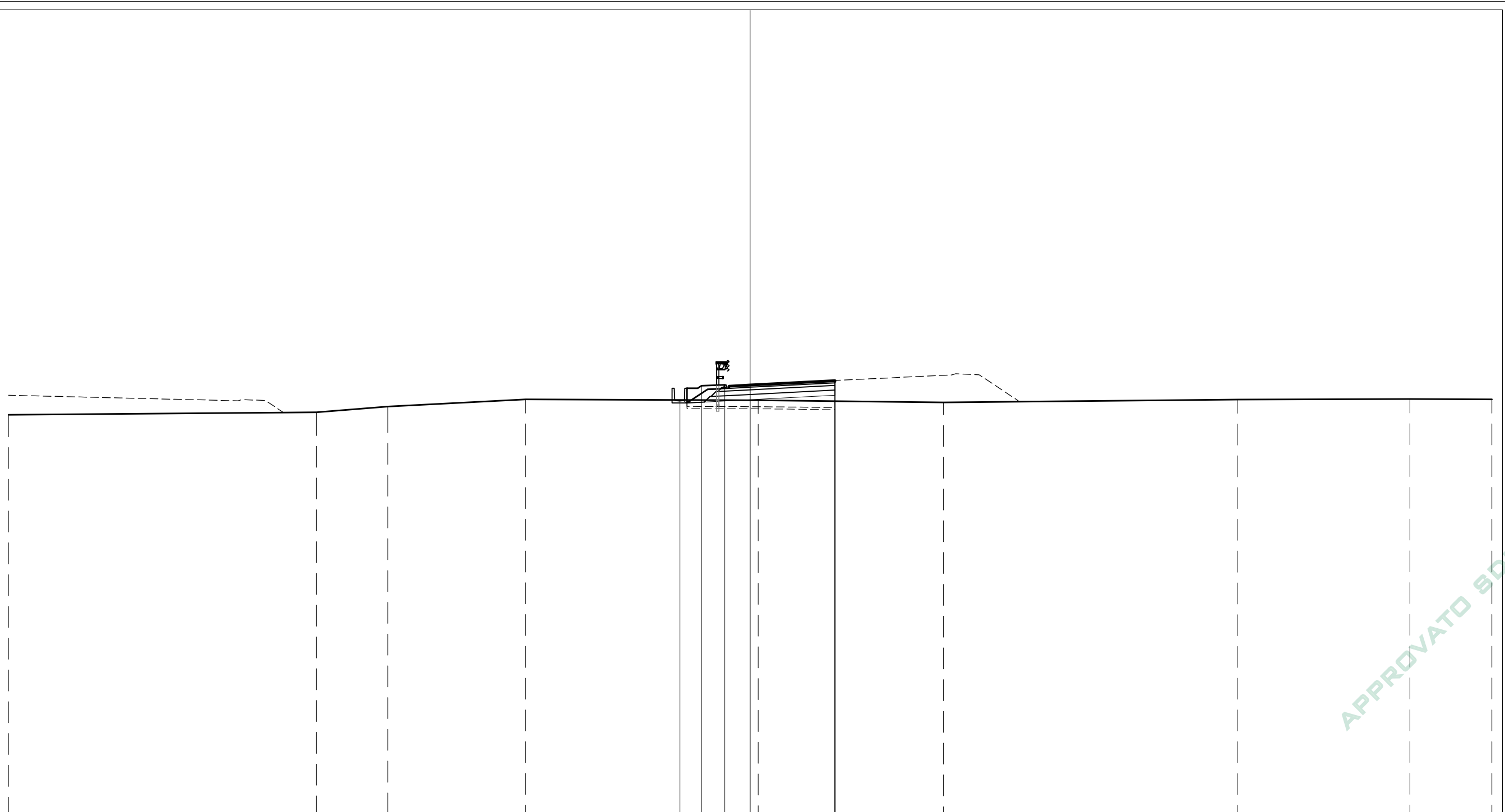
Società di Progetto
Brebemi SpA

PROFILO BS_BB

SEZIONE BS_BB-65

PROGR. 1160.00

BASE	
BA1	0.66 m ²
BINDER	
BI1	0.32 m ²
BONIFICA	
BO1	0.70 m ²
MISTO GRANULARE	
GR1	1.51 m ²
RILEVATO ARGINELLI	
RA1	0.42 m ²
RILEVATO	
RI1	0.62 m ²
SCAVO	
SC1	0.19 m ²
USURA	
US1	0.26 m ²
VEGETALE SCARPATE	
VE1	0.54 m ²
IDROSEMINA	
id1	1.81 m
SCOTICO	
sc1	6.98 m



APPROVATO SDP

PARZIALI TERRENO	14.53	3.37	6.50	10.98	8.74	13.89	8.12	3.87	
QUOTE TERRENO	130.08	130.20	130.47	130.81	130.76	130.67	130.80	130.83	130.81
PROGRESSIVE PROGETTO					-3.31 -2.30 -1.20 0.00	3.99 4.00 4.00			
PARZIALI PROGETTO					1.01 1.10 1.20	3.99 0.01			
QUOTE PROGETTO					130.78 131.45 131.50 131.49	131.70 130.72 131.70			

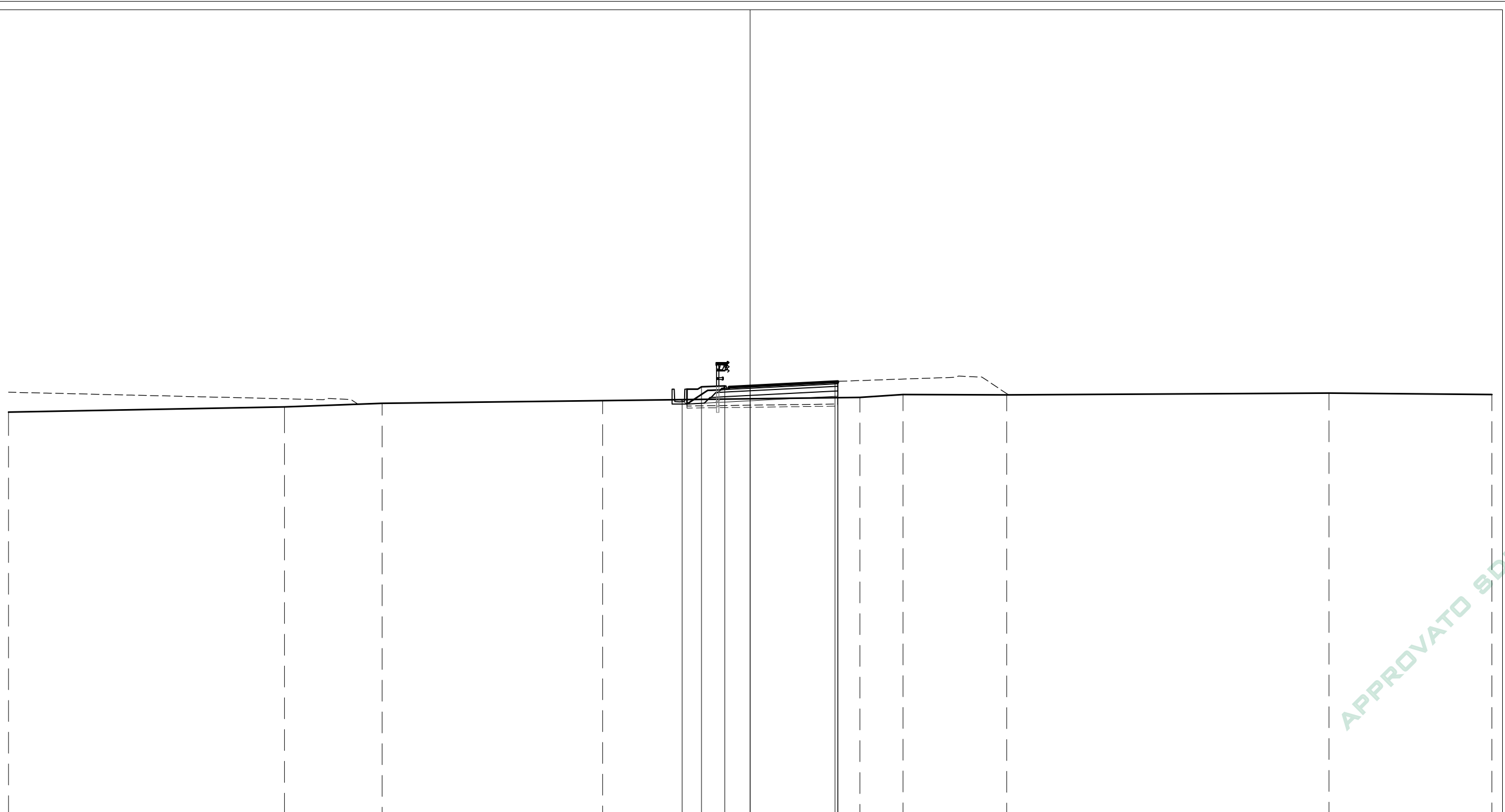
Società di Progetto
Brebemi SpA

PROFILO BS_BB

SEZIONE BS_BB-66

PROGR. 1180.00

- BASE
- BA1 0.68 m²
- BINDER
- BI1 0.33 m²
- BONIFICA
- BO1 0.71 m²
- MISTO GRANULARE
- GR1 1.53 m²
- RILEVATO ARGINELLI
- RA1 0.42 m²
- RILEVATO
- RI1 0.06 m²
- SCAVO
- SC1 0.59 m²
- USURA
- US1 0.24 m²
- VEGETALE SCARPATE
- VE1 0.55 m²
- IDROSEMINA
- id1 1.81 m
- SCOTICO
- sc1 7.11 m



APPROVATO SDP

PARZIALI TERRENO	13.03	4.60	10.41	12.14	2.03	4.90	15.20	7.69		
QUOTE TERRENO	130.21	130.45	130.62	130.75	130.90	131.04	131.02	131.11	131.04	
PROGRESSIVE PROGETTO				-3.21	-2.30	-1.20	0.00	4.00	4.13	4.13
PARZIALI PROGETTO				0.91	1.10	1.20	4.00	0.13		
QUOTE PROGETTO				130.80	131.40	131.45	131.44	131.65	130.89	131.66

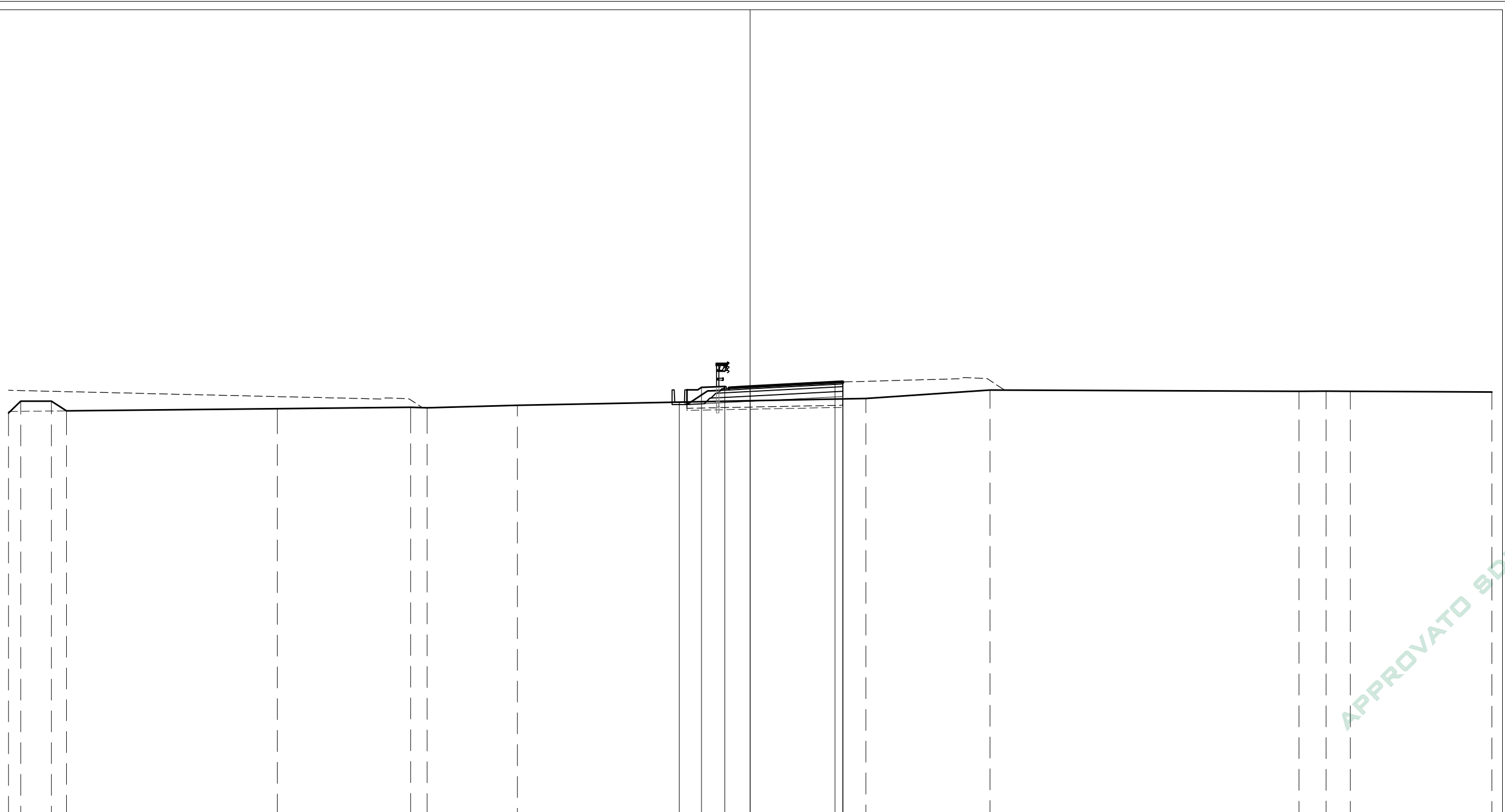
Società di Progetto
Brebemi SpA

PROFILO BS_BB

SEZIONE BS_BB-67

PROGR. 1191.35

- BASE
- BA1 0.71 m²
- BINDER
- BI1 0.35 m²
- BONIFICA
- BO1 0.74 m²
- MISTO GRANULARE
- GR1 1.60 m²
- RILEVATO ARGINELLI
- RA1 0.41 m²
- RILEVATO
- RI1 0.19 m²
- SCAVO
- SC1 0.24 m²
- USURA
- US1 0.27 m²
- VEGETALE SCARPATE
- VE1 0.54 m²
- IDROSEMINA
- id1 1.82 m
- SCOTICO
- sc1 7.36 m



PARZIALI TERRENO	0.58	1.44	0.72	9.95	6.29	0.78	4.25	16.45	5.86	14.58	1.28	1.14	6.68
QUOTE TERRENO	130.16 130.72	130.72 130.27	130.27	130.37	130.44 130.41	130.53	130.68 131.38	131.38 131.42	131.42 131.42	130.85 131.25	131.19 131.20	131.20 131.19	131.16
PROGRESSIVE PROGETTO							-3.34 -2.30	-1.20 0.00	4.00 4.38 4.38				
PARZIALI PROGETTO							1.04 1.10	1.20	4.00	0.38			
QUOTE PROGETTO							130.68 131.38	131.42 131.42		131.62 130.83 131.64			

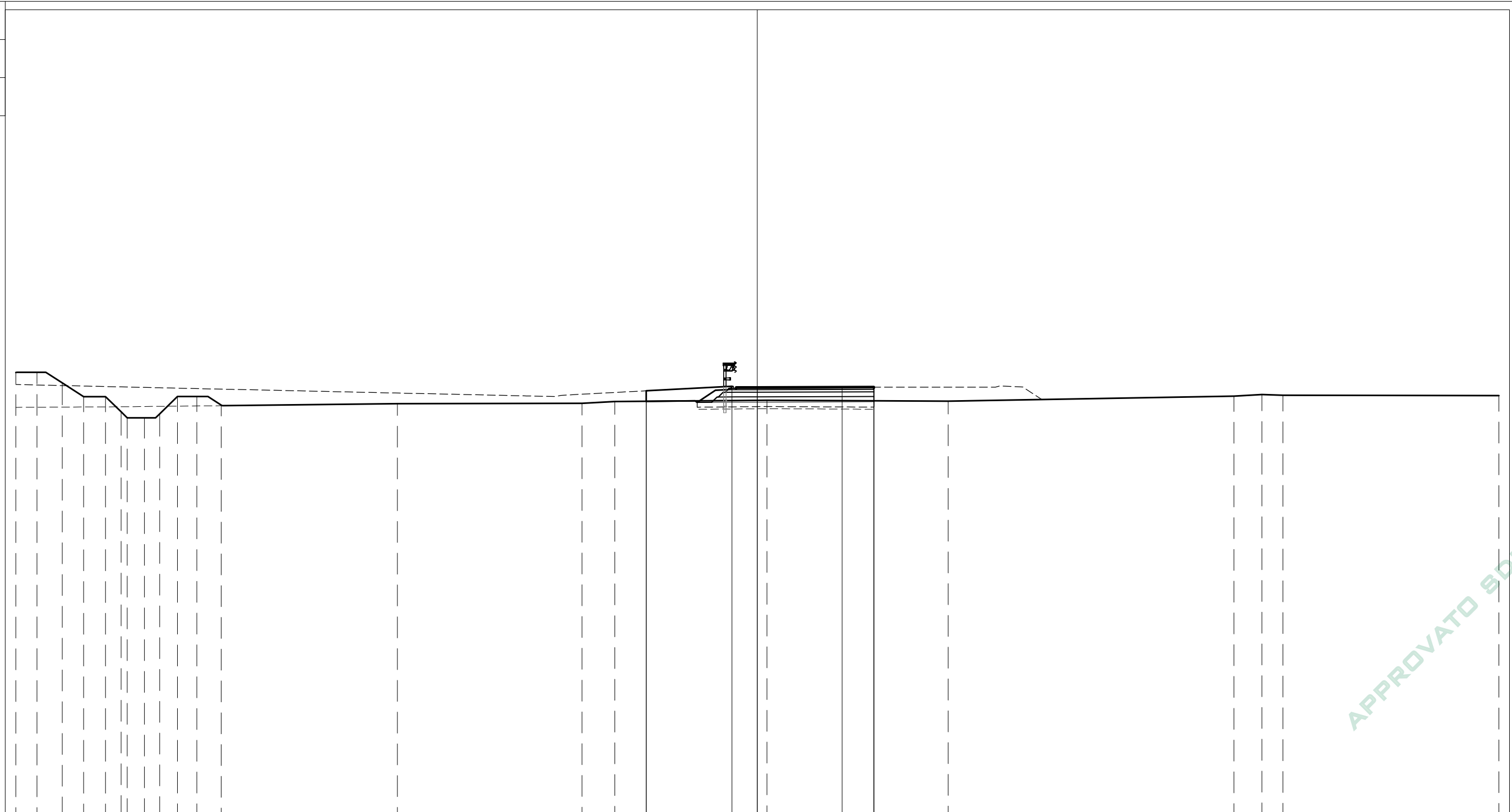
Società di Progetto
Brebemi SpA

PROFILO BS_BB

SEZIONE BS_BB-69

PROGR. 1220.00

- BASE
- BA1 0.83 m²
- BINDER
- BI1 0.42 m²
- BONIFICA
- BO1 0.84 m²
- MISTO GRANULARE
- GR1 1.89 m²
- RILEVATO ARGINELLI
- RA1 0.35 m²
- SCAVO
- SC1 0.63 m²
- USURA
- US1 0.33 m²
- VEGETALE SCARPATE
- VE1 1.77 m²
- IDROSEMINA
- id1 4.05 m
- SCOTICO
- sc1 8.34 m



APPROVATO SDP

PARZIALI TERRENO	1.00	1.20	1.01	1.02	0.74	0.29	0.82	0.71	0.84	0.92	1.15	8.31	8.71	1.55	7.19	8.55	13.49	1.31	1.00	10.19		
QUOTE TERRENO	132.08	132.09	131.59	130.94	130.94	130.22	129.94	129.94	130.13	130.94	130.95	130.54	130.60	130.62	130.70	130.77	130.73	130.97	131.04	131.00	130.98	
PROGRESSIVE PROGETTO															-5.24	-5.24						
PARZIALI PROGETTO																4.04	1.20	4.00	1.50			
QUOTE PROGETTO																131.21	130.72					
																131.43	131.38					
																131.39	130.75	131.40				

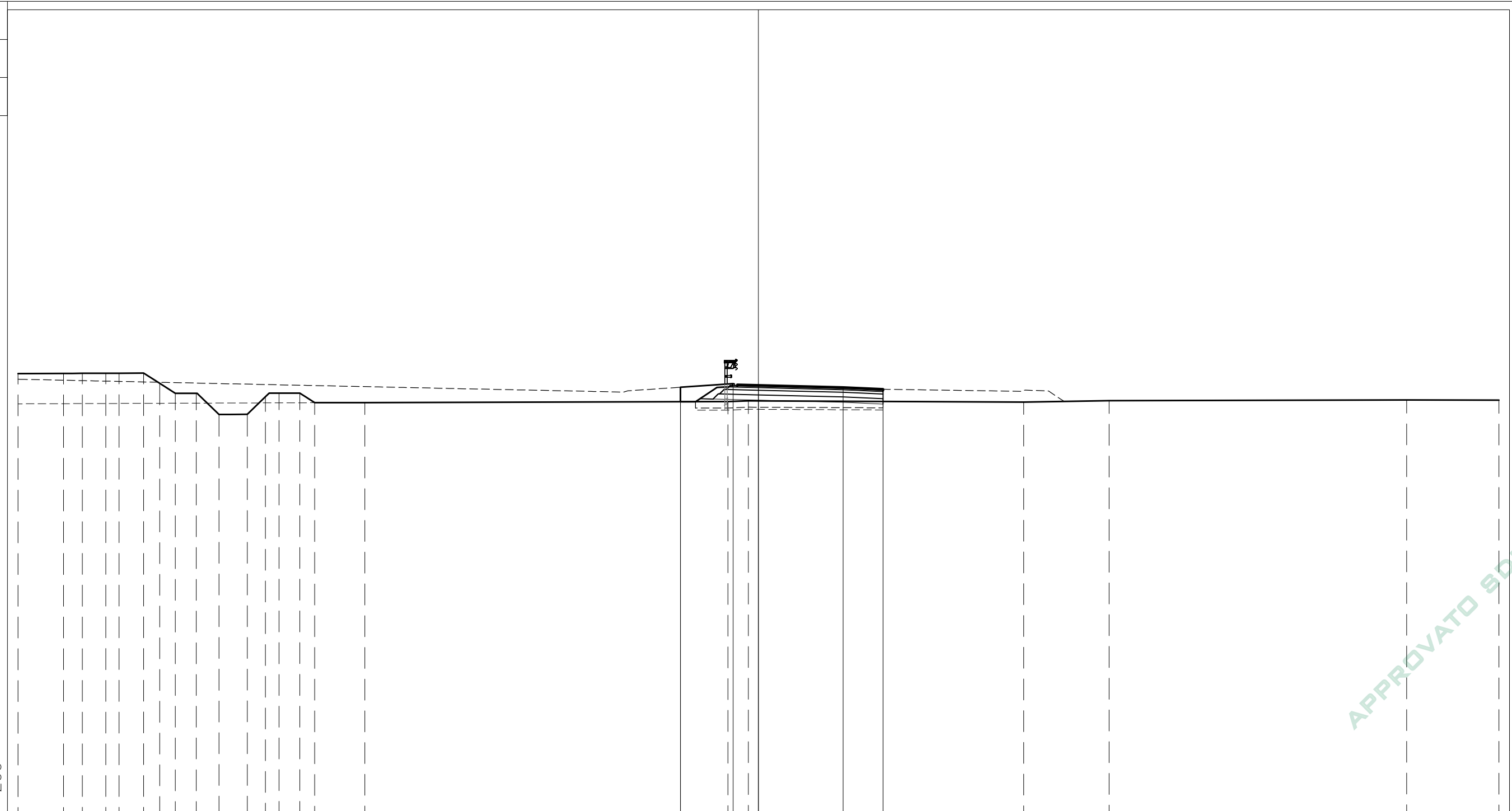
Società di Progetto
Brebemi SpA

PROFILO BS_BB

SEZIONE BS_BB-70

PROGR. 1236.92

BASE	
BA1	0.89 m ²
BINDER	
BI1	0.42 m ²
BONIFICA	
BO1	0.90 m ²
MISTO GRANULARE	
GR1	1.99 m ²
RILEVATO ARGINELLI	
RA1	0.31 m ²
RILEVATO	
RI1	0.30 m ²
SCAVO	
SC1	0.22 m ²
USURA	
US1	0.34 m ²
VEGETALE SCARPATE	
VE1	1.05 m ²
IDROSEMINA	
id1	2.50 m
SCOTICO	
sc1	8.87 m



APPROVATO SDP

PARZIALI TERRENO	2.15	0.89	1.11	0.65	1.16	0.76	0.73	1.00	1.07	1.34	0.86	0.64	0.98	0.70	2.38	17.16	0.97	13.01	4.03	14.07	4.36		
QUOTE TERRENO	132.00	132.01	132.02	132.02	132.03	131.54	131.07	131.07	130.08	130.08	130.91	131.08	131.08	130.63	130.64		130.68	130.72		130.65	130.72	130.76	130.75
PROGRESSIVE PROGETTO																	-3.69	-3.69	-1.20	0.00	4.00	5.89	5.89
PARZIALI PROGETTO																	2.49	1.20	4.00	1.89			
QUOTE PROGETTO																	131.36	130.67	131.53	131.45	131.35	131.27	130.79

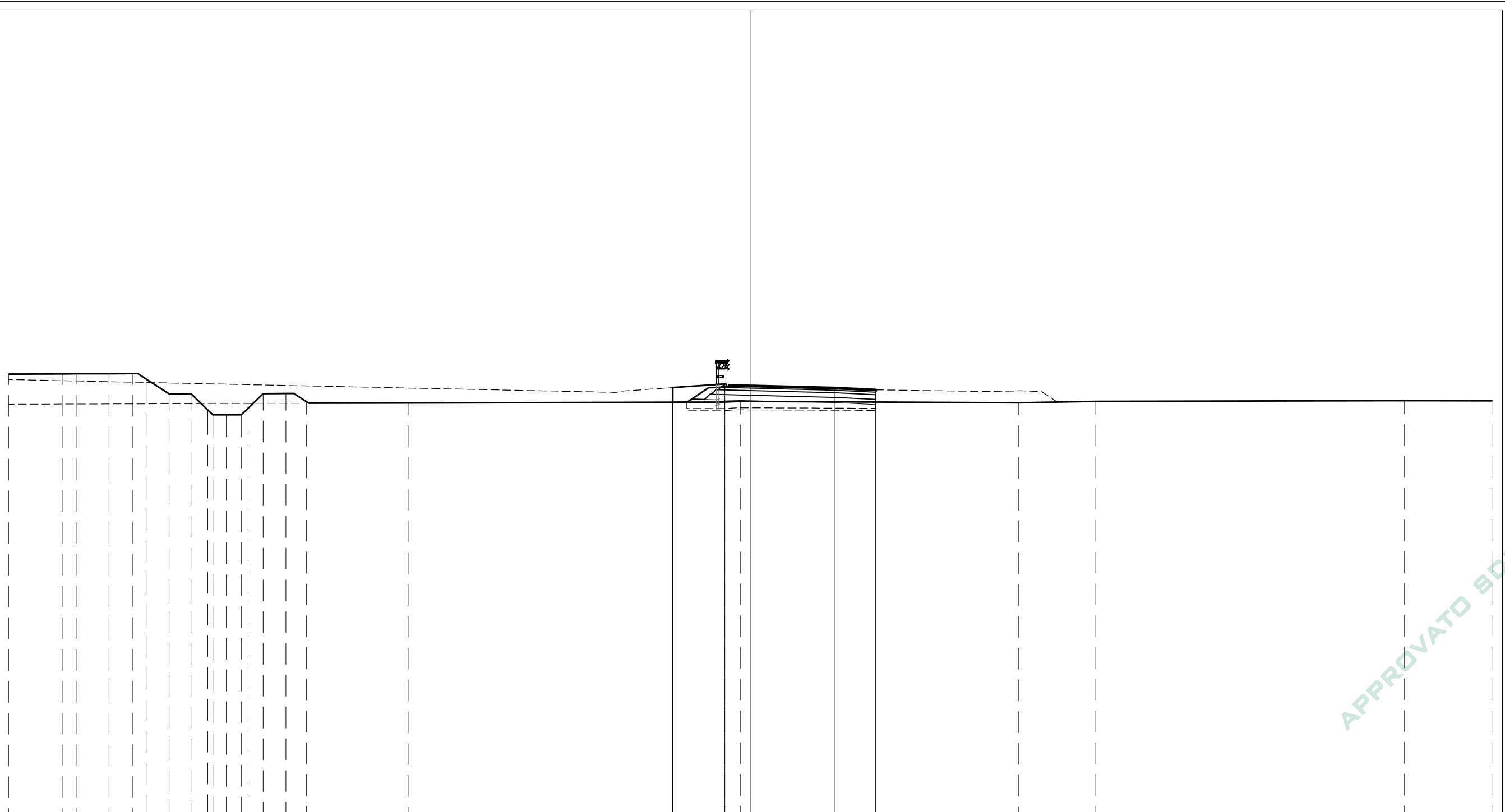
Società di Progetto
Brebemi SpA

PROFILO BS_BB

SEZIONE BS_BB-71

PROGR. 1237.48

BASE	
BA1	0.90 m ²
BINDER	
BI1	0.42 m ²
BONIFICA	
BO1	0.89 m ²
MISTO GRANULARE	
GR1	1.98 m ²
RILEVATO ARGINELLI	
RA1	0.31 m ²
RILEVATO	
RI1	0.32 m ²
SCAVO	
SC1	0.19 m ²
USURA	
US1	0.34 m ²
VEGETALE SCARPATE	
VE1	1.03 m ²
IDROSEMINA	
id1	2.46 m
SCOTICO	
sc1	8.91 m



APPROVATO SDP

PARZIALI TERRENO	2.54	0.65	1.56	1.12	0.63	1.08	1.03	0.80	0.24	0.63	0.71	0.26	0.77	1.08	0.97	4.79	14.93	0.74	13.13	3.61	14.59	4.14		
QUOTE TERRENO	132.01	132.02	132.02	132.02	132.03	131.77	131.08	131.08	130.51	130.08	130.08	130.34	131.09	131.09	130.70	130.64		130.68	130.72		130.65	130.71	130.75	130.74
PROGRESSIVE PROGETTO																		-3.65	-3.65	-1.20	0.00	4.00	5.93	5.93
PARZIALI PROGETTO																		2.45	1.20	4.00	1.93			
QUOTE PROGETTO																		131.37	130.67	131.54	131.45	131.35	131.26	130.68

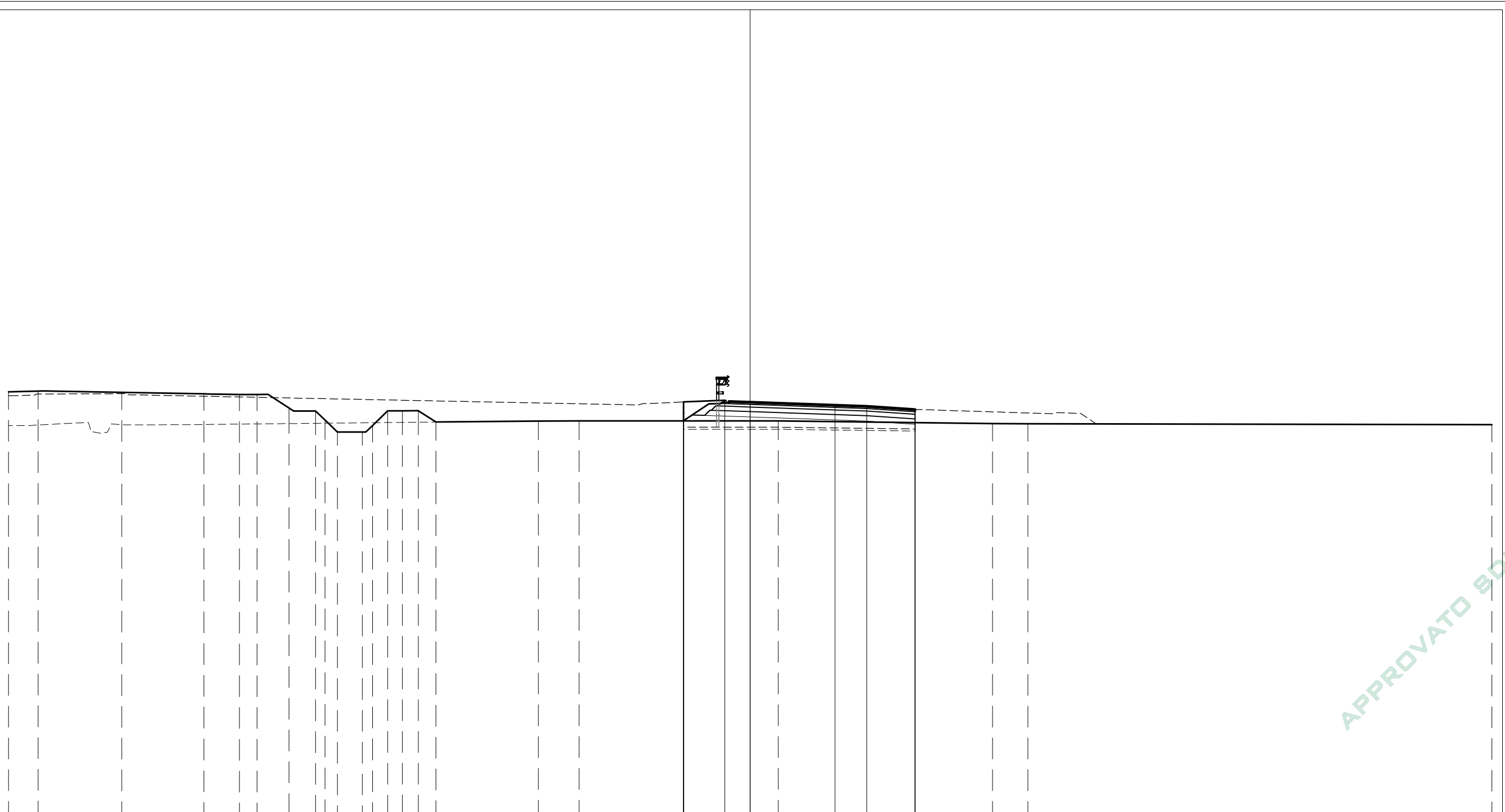
Società di Progetto
Brebemi SpA

PROFILO BS_BB

SEZIONE BS_BB-72

PROGR. 1260.00

- BASE
- BA1 1.12 m²
- BINDER
- BI1 0.54 m²
- BONIFICA
- BO1 1.09 m²
- MISTO CEMENTATO
- CE1 2.37 m²
- MISTO GRANULARE
- GR1 2.44 m²
- RILEVATO ARGINELLI
- RA1 0.31 m²
- RILEVATO
- RI1 1.39 m²
- SCAVO
- SC1 0.06 m²
- USURA
- US1 0.45 m²
- VEGETALE SCARPATE
- VE1 0.70 m²
- IDROSEMINA
- id1 1.94 m
- SCOTICO
- sc1 10.92 m



APPROVATO SDP

112

200
200

PARZIALI TERRENO	1.40	3.94	3.88	1.68	0.83	1.50	1.26	0.45	0.58	1.18	0.48	0.72	0.69	0.75	0.83	4.83	1.93	9.40	10.11	1.66	21.90				
QUOTE TERRENO	132.16	132.20	132.14	132.07	132.04	132.04	131.41	131.26	130.83	130.27	130.27	130.57	131.27	131.27	130.74	130.79	130.79	130.79	130.79	130.67	130.66	130.61			
PROGRESSIVE PROGETTO																		-3.14	-3.14						
PARZIALI PROGETTO																		1.94	1.20	4.00	1.50	2.28			
QUOTE PROGETTO																		131.69	130.80	131.77	131.68	131.54	131.49	131.34	130.72

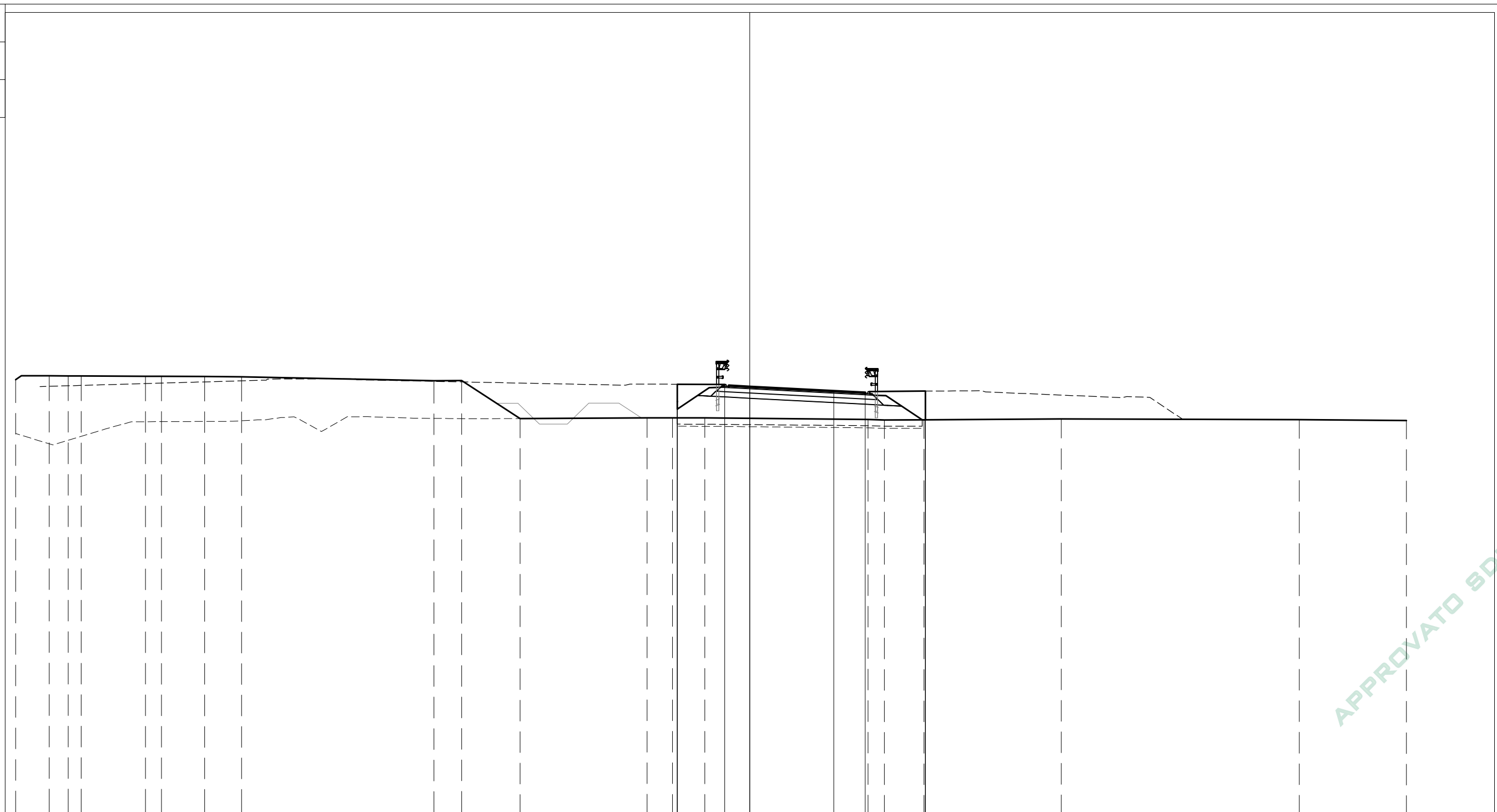
Società di Progetto
Brebemi SpA

PROFILO BS_BB

SEZIONE BS_BB-74

PROGR. 1297.55

BASE	
BA1	1.50 m ²
BINDER	
BI1	0.43 m ²
BONIFICA	
BO1	1.18 m ²
MISTO CEMENTATO	
CE1	1.99 m ²
RILEVATO ARGINELLI	
RA1	0.22 m ²
RA2	0.33 m ²
Totale:	0.55 m ²
RILEVATO	
RI1	9.36 m ²
USURA	
US1	0.26 m ²
VEGETALE SCARPATE	
VE1	1.14 m ²
VE2	1.70 m ²
Totale:	2.84 m ²
IDROSEMINA	
id1	2.26 m
id2	2.67 m
Totale:	4.93 m
SCOTICO	
sc1	11.68 m



APPROVATO SDP

PARZIALI TERRENO	1.60	0.91	0.62	3.07	0.75	2.06	1.76	9.17	1.33	2.78	6.05	1.21	1.55	7.78	0.78	1.88	6.55	11.34	5.11	
QUOTE TERRENO	132.70	132.88	132.88	132.88	132.86	132.86	132.85	132.84	132.64	132.66	130.85	130.88	130.88	130.88	130.81	130.78	130.78	130.83	130.79	130.75
PROGRESSIVE PROGETTO												-3.46	-3.46	-1.20	0.00	4.00	5.50	8.37	8.37	
PARZIALI PROGETTO												2.26	1.20	4.00	1.50	2.87				
QUOTE PROGETTO												132.48	131.29	132.47	132.36	132.16	132.08	130.78	132.15	

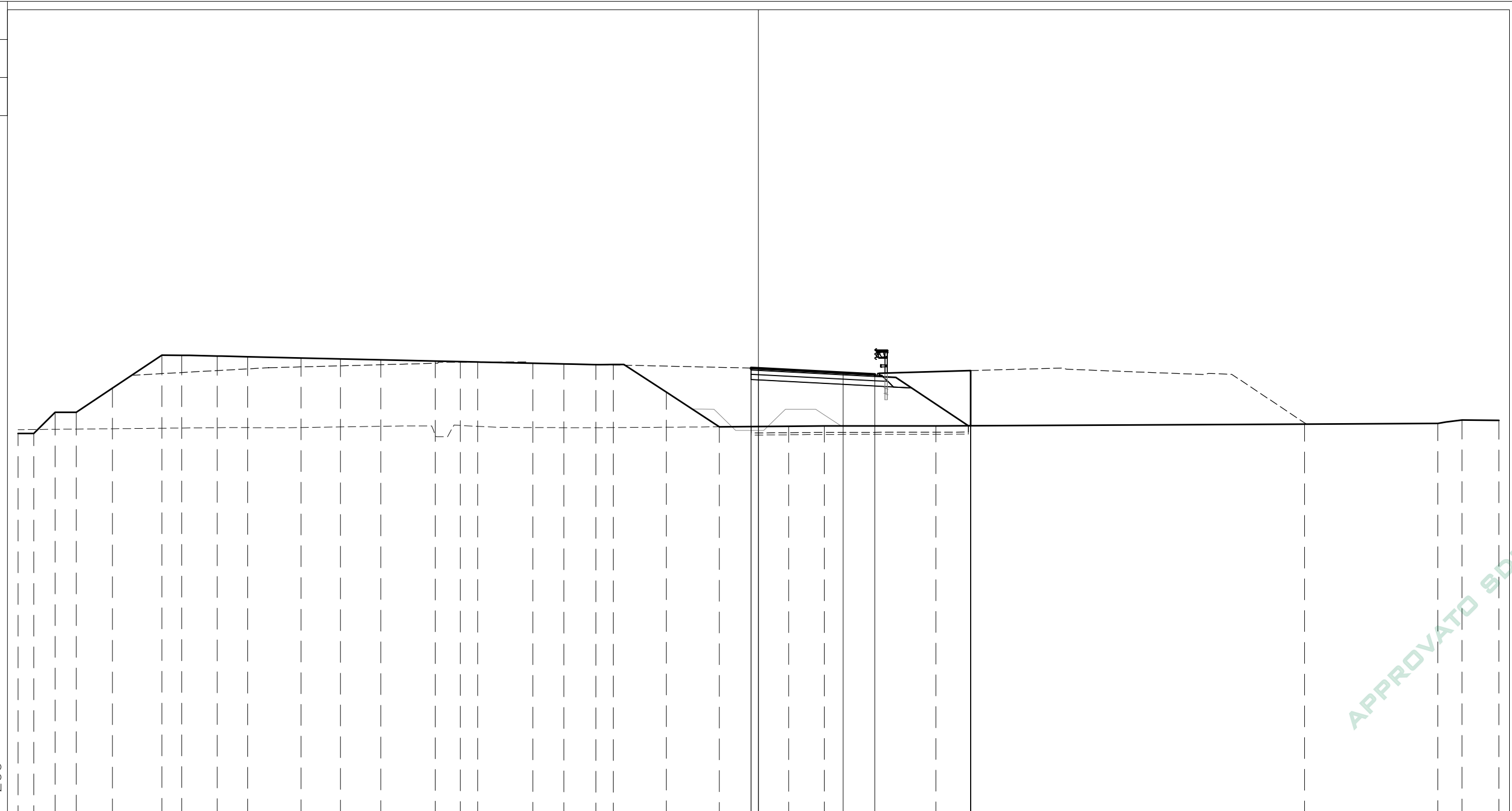
Società di Progetto
Brebemi SpA

PROFILO BS_BB

SEZIONE BS_BB-76

PROGR. 1340.00

- BASE
- BA1 1.27 m²
- BINDER
- BI1 0.36 m²
- BONIFICA
- BO1 1.01 m²
- MISTO CEMENTATO
- CE1 1.65 m²
- RILEVATO ARGINELLI
- RA1 0.32 m²
- RILEVATO
- RI1 17.65 m²
- USURA
- US1 0.23 m²
- VEGETALE SCARPATE
- VE1 5.29 m²
- IDROSEMINA
- id1 4.33 m
- SCOTICO
- sc1 10.27 m



PARZIALI TERRENO	0.75	1.00	1.00	1.71	2.34	0.94	1.68	1.44	2.52	1.86	1.90	2.58	1.19	0.82	2.60	1.47	1.52	0.82	2.51	2.50	3.28	1.68	5.28	17.42	6.30	1.14	1.75		
QUOTE TERRENO	130.18	130.18	131.18	131.18	132.31	133.87	133.87	133.84	133.80	133.74	133.70	133.66	133.60	133.57	133.55	133.49	133.46	133.43	133.43	132.13	130.49	130.51	130.53	130.53	130.61	130.65	130.81	130.79	
PROGRESSIVE PROGETTO																						-0.35	-0.35	0.00	4.00	5.50	10.03	10.03	
PARZIALI PROGETTO																							4.35	1.50	4.53				
QUOTE PROGETTO																							133.27	130.50	133.26	133.05	132.97	130.54	133.15

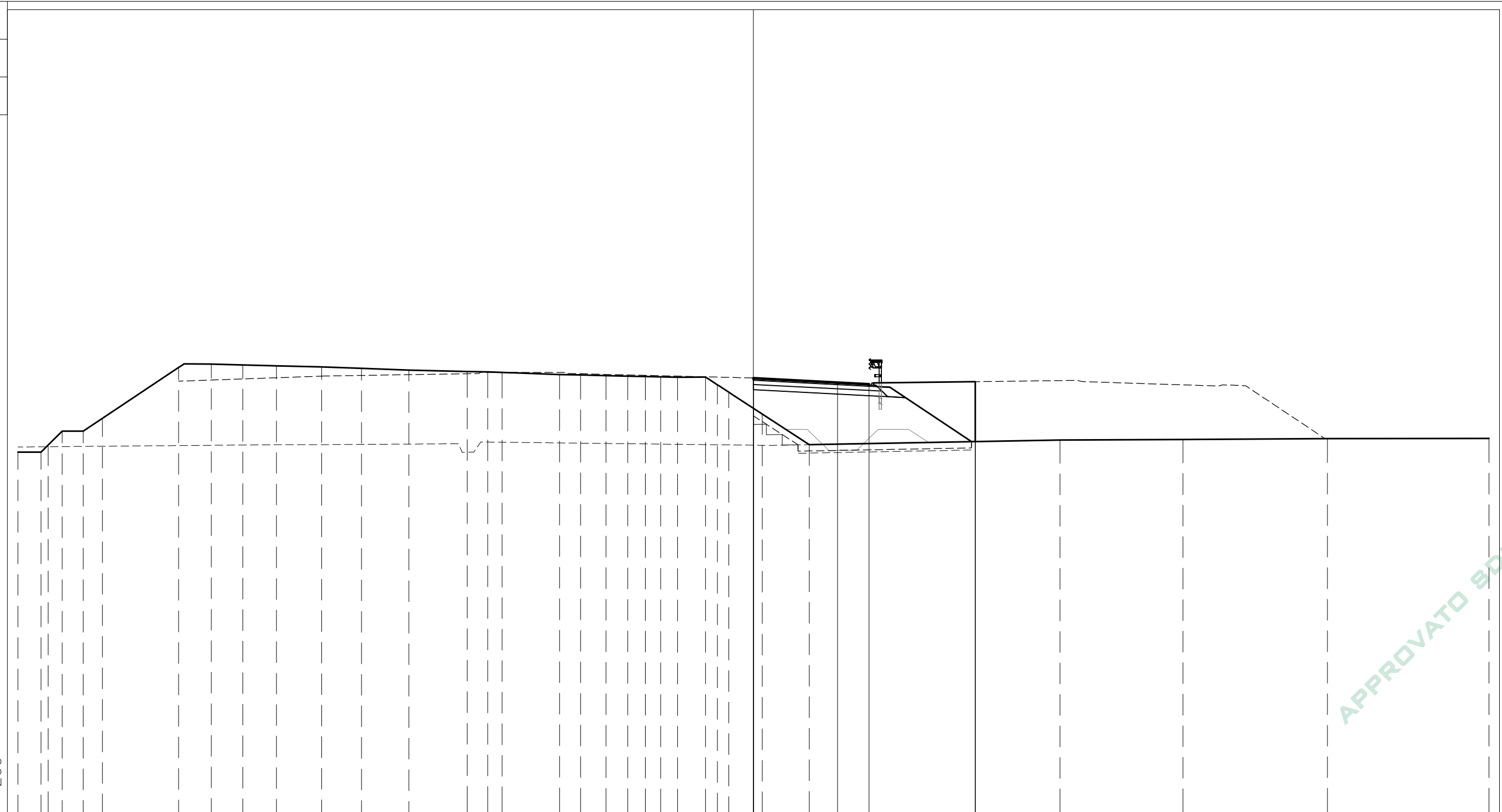
Società di Progetto
Brebemi SpA

PROFILO BS_BB

SEZIONE BS_BB-77

PROGR. 1361.11

BASE	
BA1	1.20 m ²
BINDER	
BI1	0.35 m ²
BONIFICA	
BO1	0.83 m ²
MISTO CEMENTATO	
CE1	1.56 m ²
RILEVATO ARGINELLI	
RA1	0.32 m ²
RILEVATO	
RI1	18.46 m ²
USURA	
US1	0.22 m ²
VEGETALE SCARPATE	
VE1	6.62 m ²
GRADONATURA	
gr1	2.53 m
IDROSEMINA	
id1	4.86 m
SCOTICO	
sc1	2.12 m
sc2	8.26 m
Totale:	10.38 m



APPROVATO SDP

PARZIALI TERRENO	1.11	0.33	0.67	1.00	0.91	3.63	1.55	1.50	1.61	2.14	1.91	2.24	2.78	0.98	0.68	2.74	0.99	1.22	1.03	0.84	0.73	0.80	1.33	0.57	0.54	1.59	2.24	11.92	5.85	6.88	7.69		
QUOTE TERRENO	130.14	130.14	130.48	131.14	131.15	131.75	134.17	134.33	134.29	134.25	134.20	134.13	134.05	133.98	133.96	133.93	133.84	133.81	133.79	133.76	133.74	133.73	133.71	133.72	133.34	132.99	131.96	130.50		130.72	130.75	130.79	130.79
PROGRESSIVE PROGETTO																								0.00	0.00	0.00	4.00	5.50	10.56	10.56			
PARZIALI PROGETTO																											4.00	1.50	5.06				
QUOTE PROGETTO																								133.66	132.23	133.66	133.46	133.38	130.65	133.50			

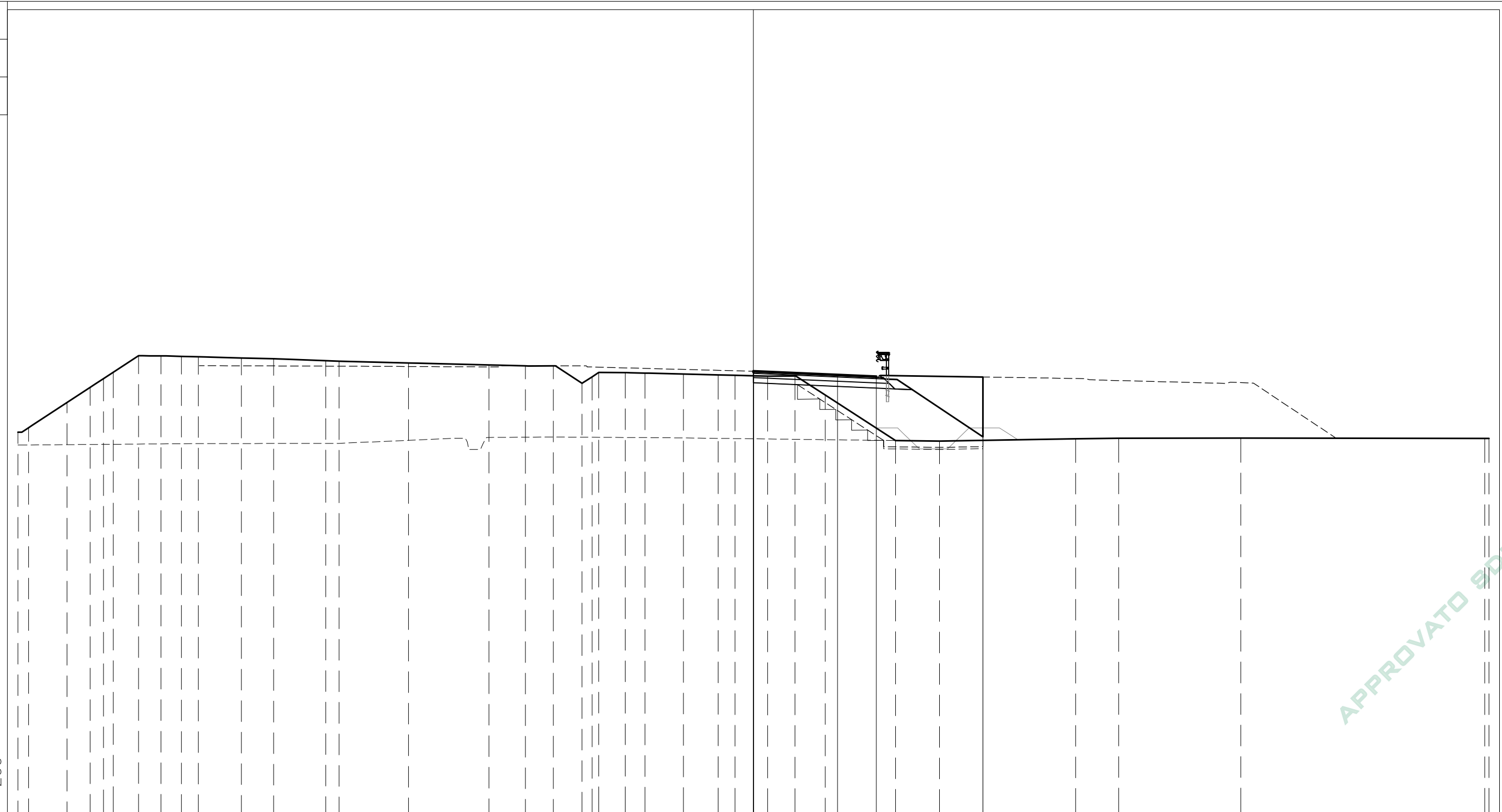
Società di Progetto
Brebemi SpA

PROFILO BS_BB

SEZIONE BS_BB-78

PROGR. 1380.00

BASE	
BA1	1.27 m ²
BINDER	
BI1	0.37 m ²
BONIFICA	
BO1	0.46 m ²
MISTO CEMENTATO	
CE1	1.65 m ²
RILEVATO ARGINELLI	
RA1	0.34 m ²
RILEVATO	
RI1	11.35 m ²
SCAVO	
SC1	0.87 m ²
USURA	
US1	0.23 m ²
VEGETALE SCARPATE	
VE1	6.30 m ²
DEMOLIZIONE PAVIMENTAZIONE	
d1	6.69 m
GRADONATURA	
gr1	4.88 m
IDROSEMINA	
id1	4.87 m
SCOTICO	
sc1	4.10 m
sc2	4.72 m
Totale:	8.82 m



PARZIALI TERRENO	0.51	1.83	1.10	0.64	0.46	1.20	1.07	0.97	0.81	2.05	1.53	2.48	0.63	3.31	3.82	1.74	1.33	1.36	0.48	0.32	1.26	0.94	1.83	1.65	0.81	1.54	1.31	1.44	3.34	2.10	6.47	2.05	5.81	11.61	0.20		
QUOTE TERRENO	131.09	131.30	132.51	133.22	133.64	133.95	134.73	134.72	134.70	134.68	134.63	134.59	134.49	134.47	134.38	134.29	134.25	134.25	133.42	133.73	133.93	133.93	133.90	133.86	133.82	133.80	133.76	133.77	132.86	130.69	130.67	130.78	130.81	130.81	130.79	130.79	
PROGRESSIVE PROGETTO																				0.00	0.00	0.00				4.00	5.85					10.92	10.92				
PARZIALI PROGETTO																											4.00	1.85	5.07								
QUOTE PROGETTO																					133.99	133.78	133.99			133.82	133.74					130.87	133.72				

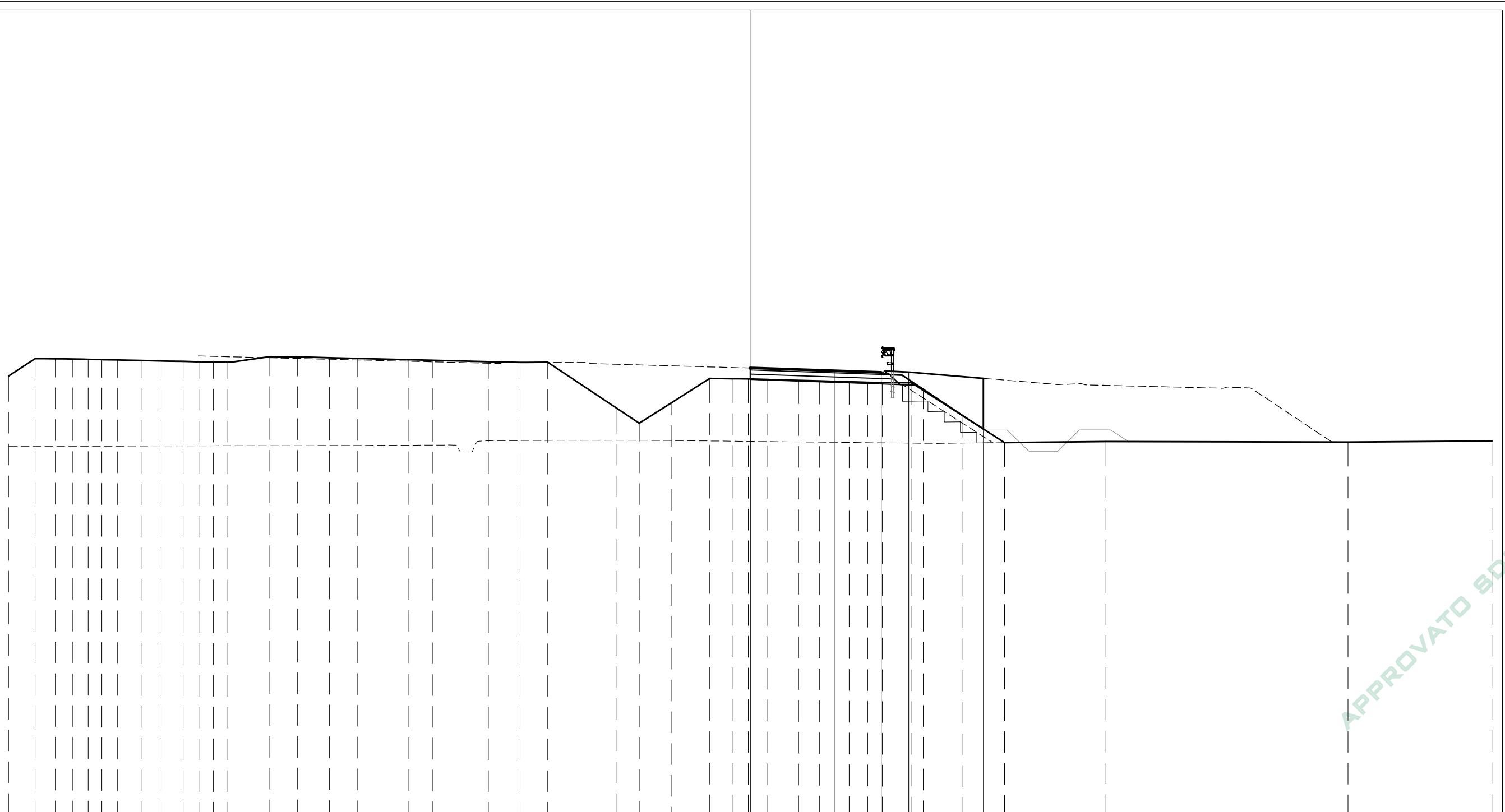
Società di Progetto
Brebemi SpA

PROFILO BS_BB

SEZIONE BS_BB-79

PROGR. 1400.00

- BASE
- BA1 1.33 m²
- BINDER
- BI1 0.39 m²
- MISTO CEMENTATO
- CE1 1.73 m²
- RILEVATO ARGINELLI
- RA1 0.31 m²
- RILEVATO
- RI1 0.07 m²
- SCAVO
- SC1 0.40 m²
- USURA
- US1 0.25 m²
- VEGETALE SCARPATE
- VE1 5.07 m²
- DEMOLIZIONE PAVIMENTAZIONE
- d1 6.23 m
- IDROSEMINA
- id1 4.63 m



113
200
200

PARZIALI TERRENO	1.25	0.96	0.81	0.74	0.64	0.75	1.11	0.95	1.03	0.79	0.65	0.67	1.98	1.31	1.50	1.34	2.41	1.11	2.64	1.50	1.30	3.23	1.09	1.51	1.82	1.06	0.77	0.87	1.49	0.98	1.41	0.87	0.69	1.36	0.58	1.87	1.97	4.78	11.42	6.79		
QUOTE TERRENO	133.91	134.73	134.73	134.72	134.70	134.69	134.67	134.65	134.62	134.60	134.58	134.58	134.82	134.82	134.78	134.74	134.68	134.66	134.59	134.55	134.56	132.41	131.68	132.64	133.80	133.79	133.77	133.75	133.71	133.68	133.64	133.62	133.60	133.60	133.23	132.03	130.77	130.82	130.80	130.85		
PROGRESSIVE PROGETTO																						0.00	0.00	0.00	4.00	6.18	7.48	11.00														
PARZIALI PROGETTO																														4.00	2.18	1.30	3.52									
QUOTE PROGETTO																							134.30	133.77	134.30	134.16	134.09	134.10	133.80													

APPROVATO SDP

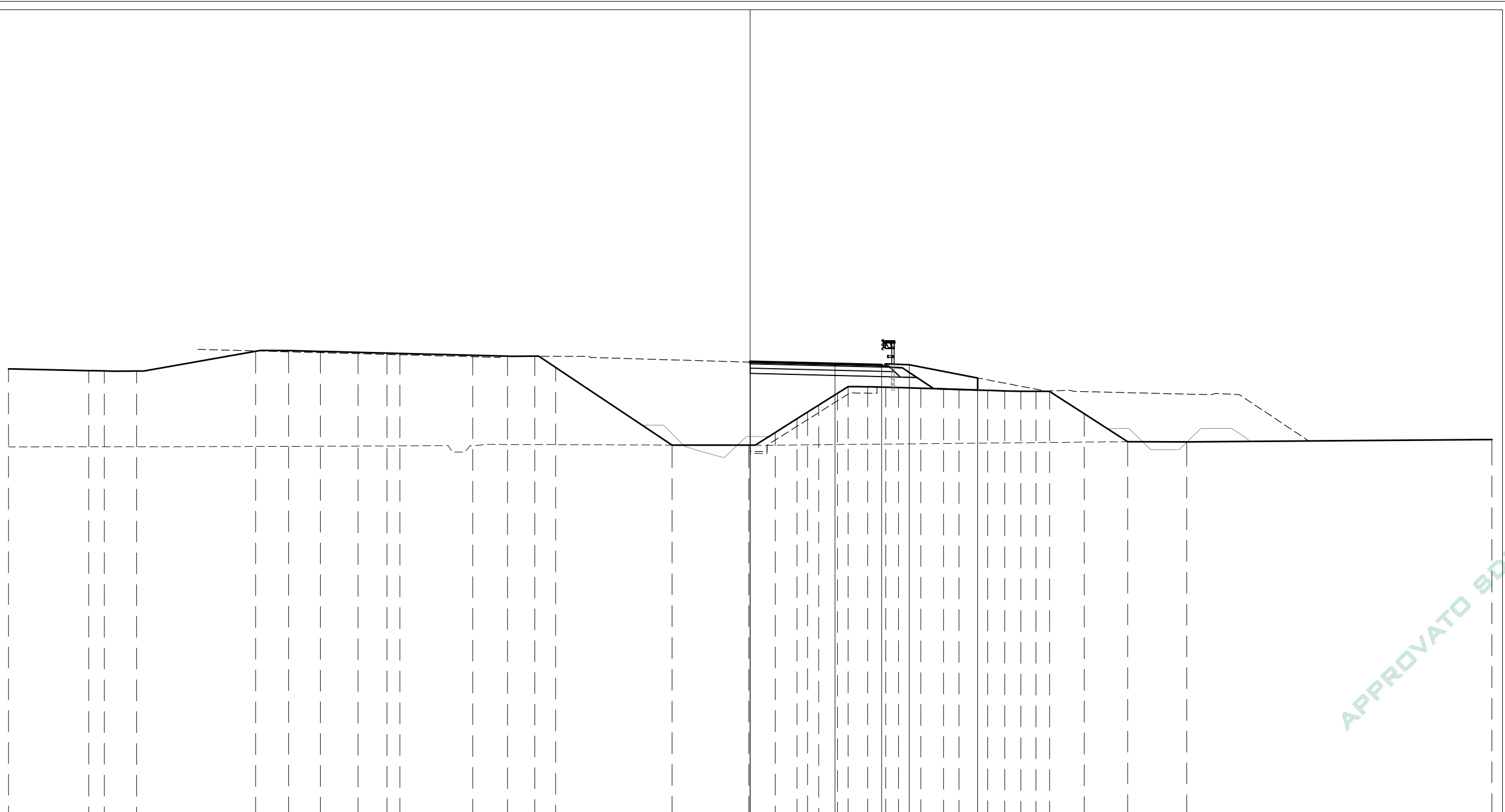
Società di Progetto
Brebemi SpA

PROFILO BS_BB

SEZIONE BS_BB-80

PROGR. 1421.17

- BASE
- BA1 1.34 m²
- BINDER
- BI1 0.39 m²
- BONIFICA
- BO1 0.08 m²
- RILEVATO ARGINELLI
- RA1 0.29 m²
- RILEVATO
- RI1 11.15 m²
- USURA
- US1 0.25 m²
- VEGETALE SCARPATE
- VE1 2.44 m²
- DEMOLIZIONE PAVIMENTAZIONE
- d1 4.75 m
- IDROSEMINA
- id1 4.39 m
- SCOTICO
- sc1 5.98 m



APPROVATO SOP

113
▼
200

PARZIALI TERRENO	3.79	0.74	1.52	5.61	1.56	1.50	1.78	1.36	0.61	3.44	1.64	1.29	0.98	5.50	3.61	1.26	1.02	0.50	0.52	0.89	0.50	0.92	0.86	0.60	1.05	1.07	0.73	1.35	0.82	0.75	0.71	0.65	1.64	2.04	2.79	14.40			
QUOTE TERRENO	134.25	134.17	134.15	134.15	135.08	135.11	135.07	135.03	134.99	134.98	134.89	134.85	134.85	134.32	130.65	130.65	131.25	131.89	132.21	132.54	133.10	133.41	133.40	133.38	133.37	133.33	133.30	133.28	133.24	133.21	133.19	133.19	133.19	132.13	130.81	130.80	130.91		
PROGRESSIVE PROGETTO															0.00					4.00		2.20		6.20		7.50		10.73											
PARZIALI PROGETTO																	4.00				2.20		1.30		3.23														
QUOTE PROGETTO															134.59						134.49		134.43		134.44		133.82												

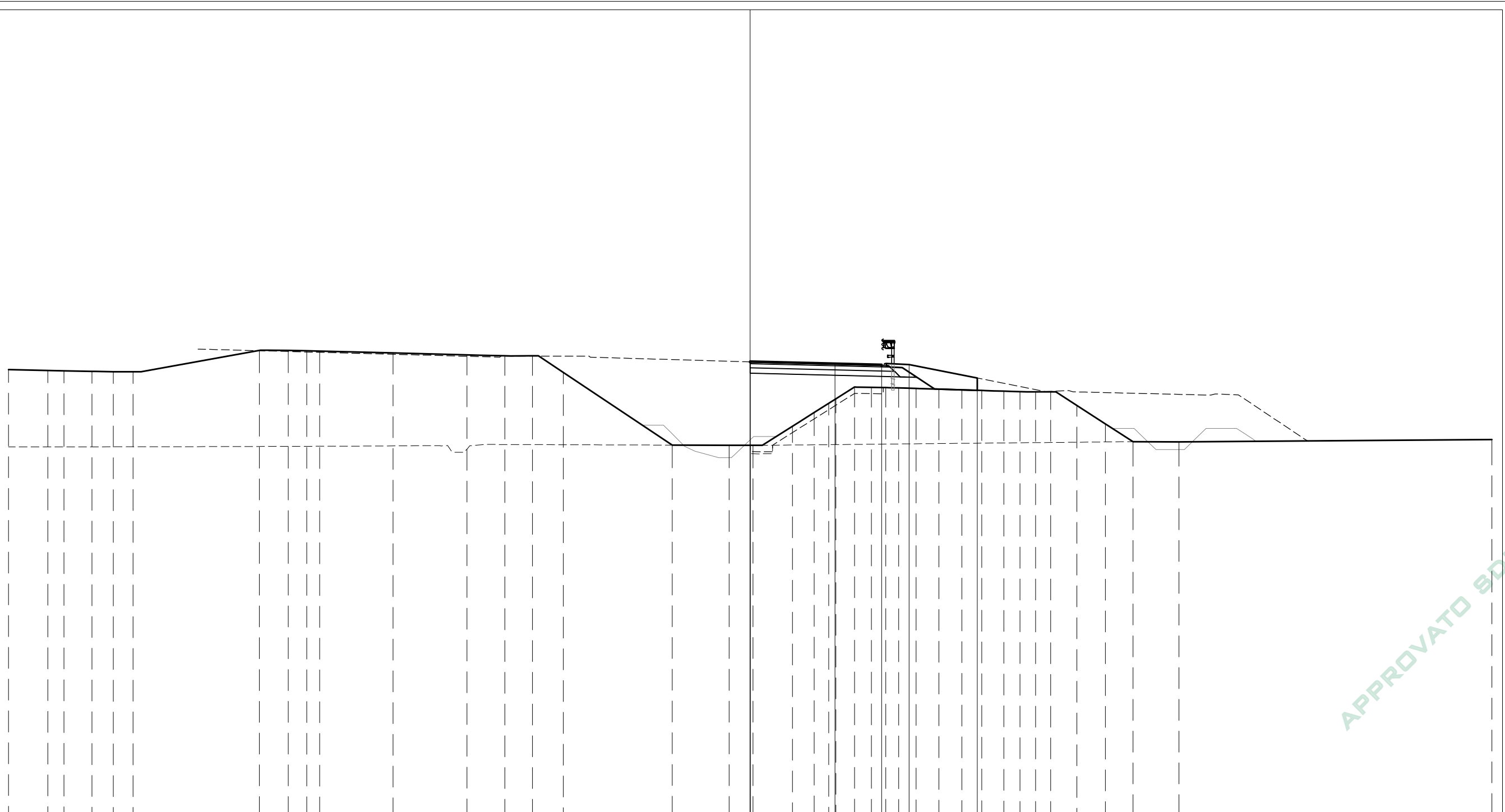
Società di Progetto
Brebemi SpA

PROFILO BS_BB

SEZIONE BS_BB-81

PROGR. 1422.16

- BASE
- BA1 1.34 m²
- BINDER
- BI1 0.40 m²
- BONIFICA
- BO1 0.09 m²
- MISTO CEMENTATO
- CE1 1.74 m²
- RILEVATO ARGINELLI
- RA1 0.31 m²
- RILEVATO
- RI1 12.24 m²
- USURA
- US1 0.24 m²
- VEGETALE SCARPATE
- VE1 2.49 m²
- DEMOLIZIONE PAVIMENTAZIONE
- d1 4.44 m
- IDROSEMINA
- id1 4.38 m
- SCOTICO
- sc1 6.28 m



APPROVATO SDP

PARZIALI TERRENO	1.86	0.76	1.32	1.01	0.93	5.96	1.36	0.88	0.60	3.47	3.49	1.78	1.31	1.45	5.14	2.69	1.12	1.87	1.02	0.69	0.33	0.88	0.80	0.68	0.60	0.83	1.08	1.08	0.94	1.04	0.76	0.73	0.72	1.24	1.34	1.30	2.17	14.77	
QUOTE TERRENO	134.21	134.17	134.16	134.13	134.11	134.11	135.12	135.12	135.10	135.09	135.00	134.91	134.87	134.87	134.08	130.65	130.64	130.64	131.54	132.19	132.62	132.84	133.39	133.38	133.37	133.35	133.33	133.29	133.26	133.23	133.20	133.17	133.16	133.16	132.52	131.65	130.81	130.80	130.92
PROGRESSIVE PROGETTO																0.00	0.00				4.00			6.20	7.50		10.72												
PARZIALI PROGETTO																			4.00		2.20		1.30		3.22														
QUOTE PROGETTO																134.60	130.64				134.50			134.44	134.46		133.82												

Società di Progetto
Brebemi SpA