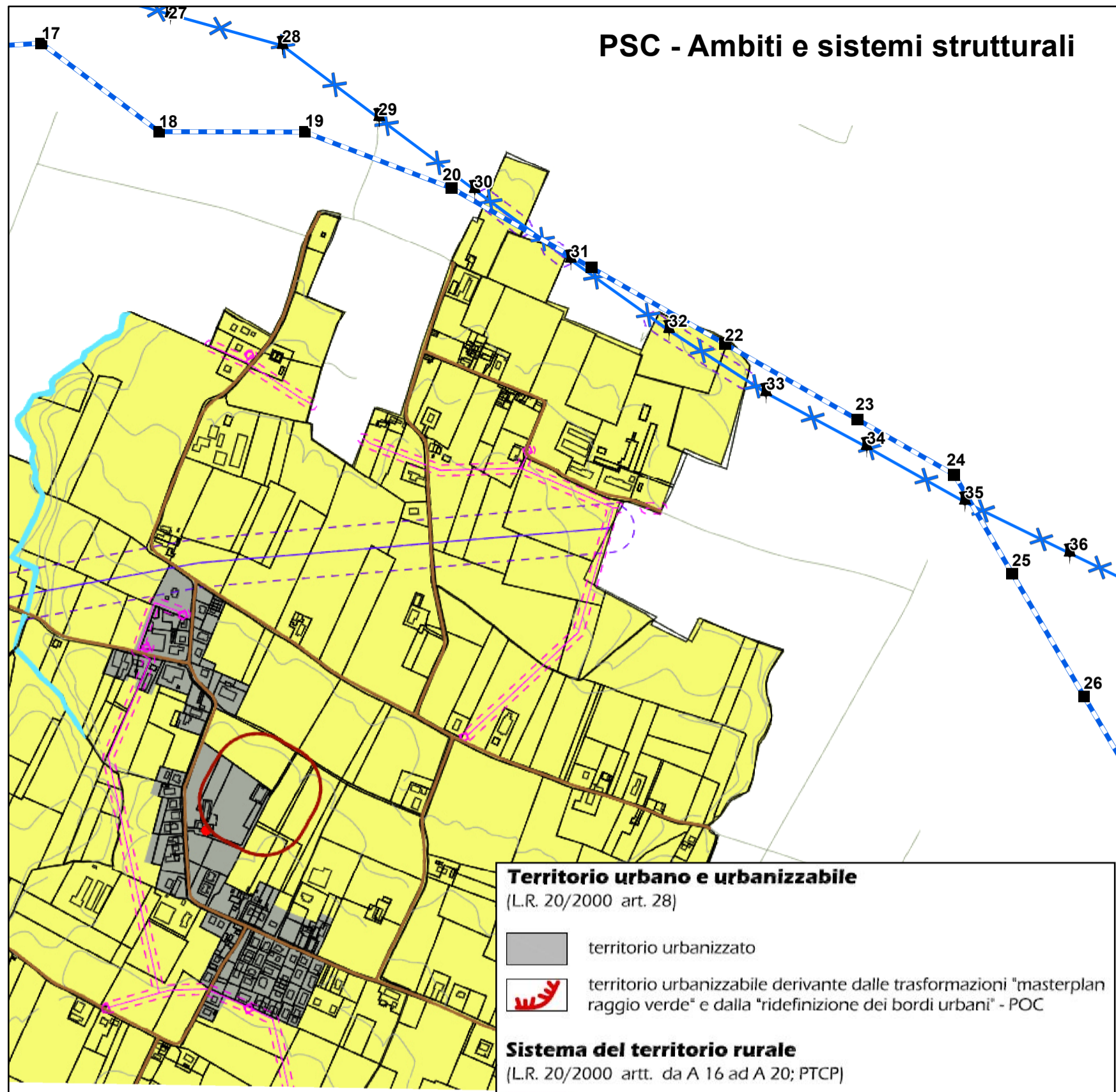
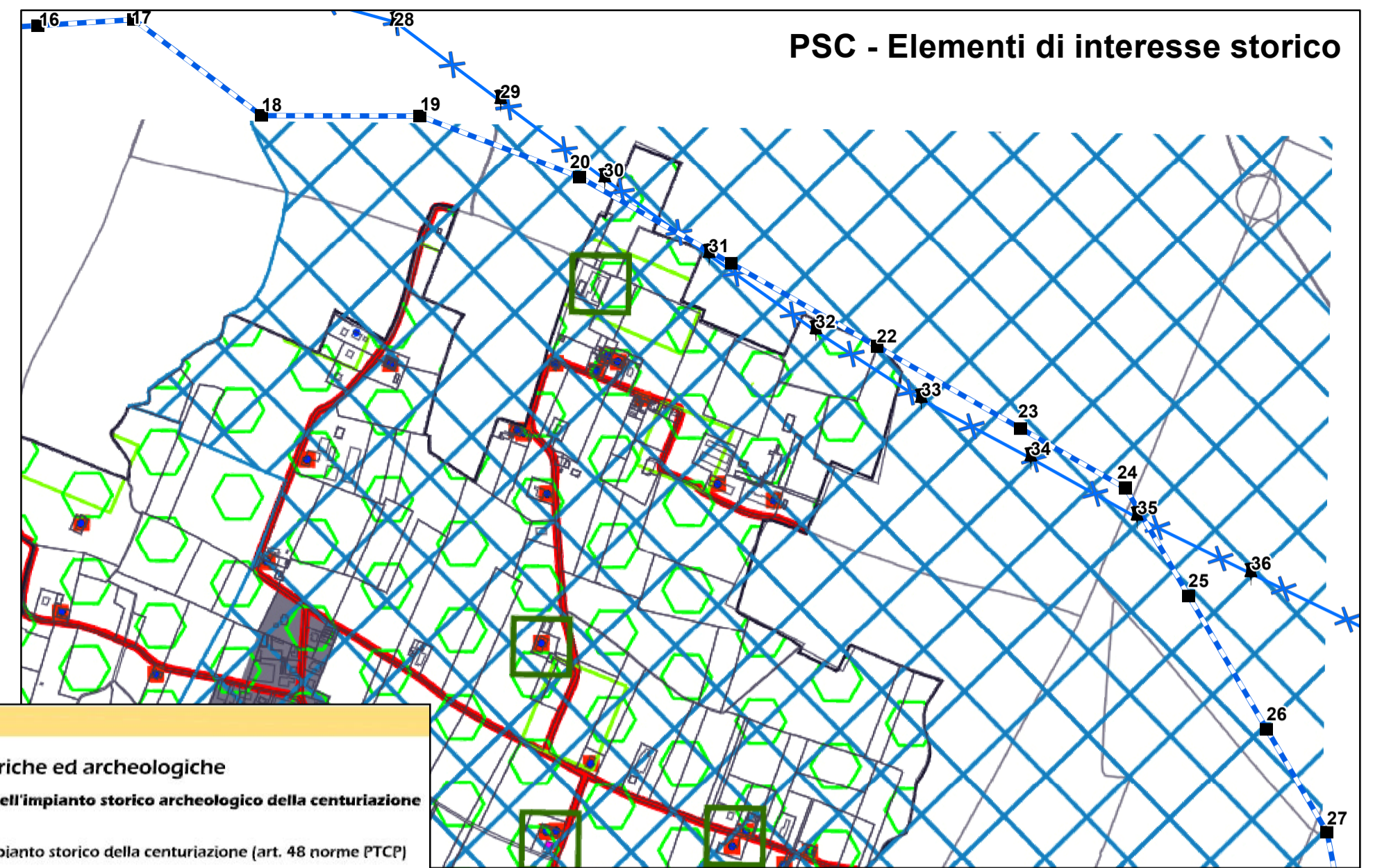


PSC - Ambiti e sistemi strutturali



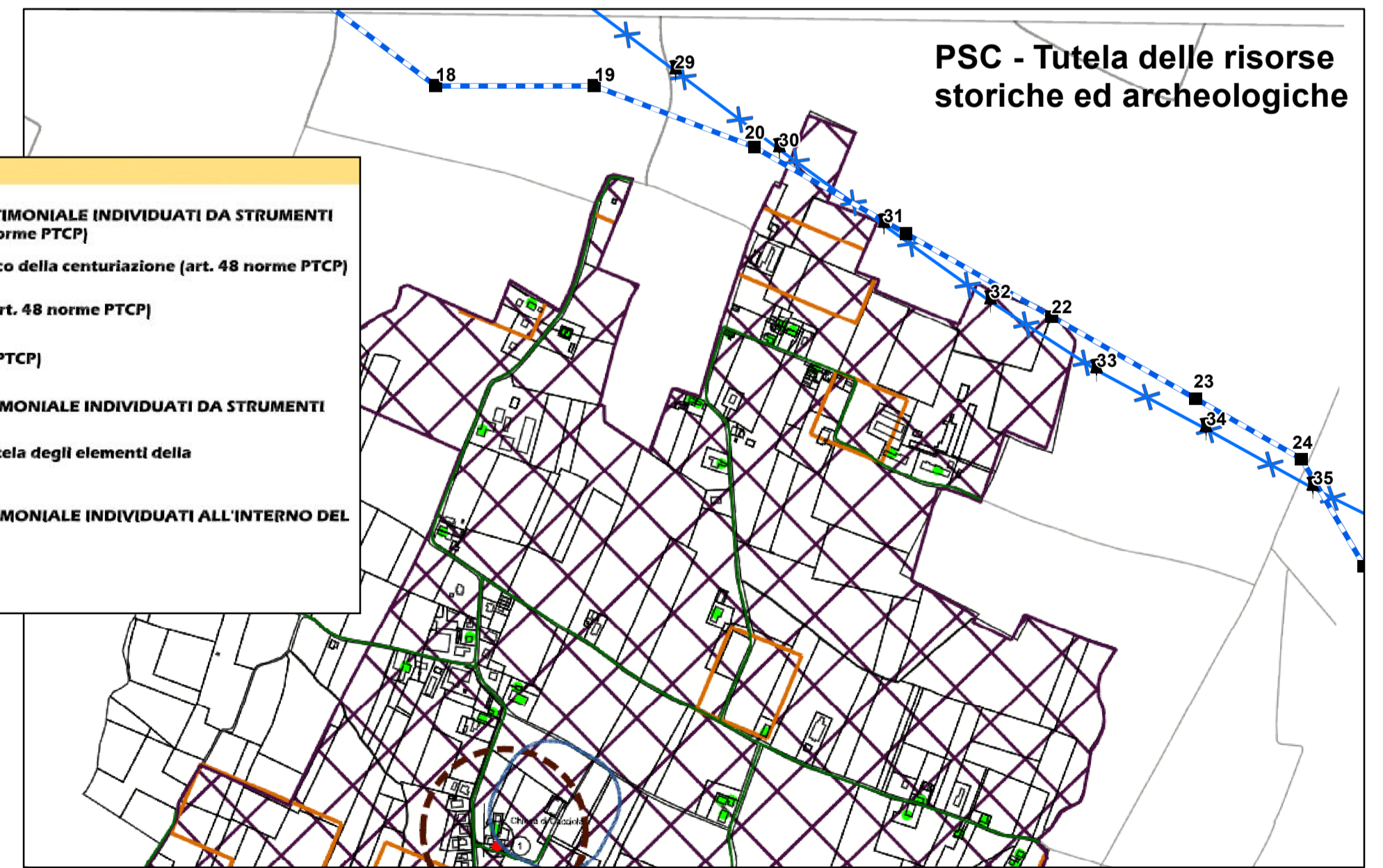
- Territorio urbano e urbanizzabile**
(L.R. 20/2000 art. 28)
- territorio urbanizzato
 - territorio urbanizzabile derivante dalle trasformazioni "masterplan raggio verde" e dalla "ridefinizione dei bordi urbani" - POC
- Sistema del territorio rurale**
(L.R. 20/2000 artt. da A 16 ad A 20; PTCP)
- ambiti ad alta vocazione produttiva
 - ambiti di rilievo paesaggistico
 - aree di valore naturale ed ambientale
 - proposta di paesaggio naturale e seminaturale protetto

PSC - Elementi di interesse storico



- Legenda**
- Tutela delle risorse storiche ed archeologiche**
- Zone ed elementi di tutela dell'impianto storico archeologico della centuriazione (art. 48 PTCP)**
- Zone di tutela dell'impianto storico della centuriazione (art. 48 norme PTCP)
 - Elementi della centuriazione (art. 48 norme PTCP)
- Edifici di interesse storico**
- Edifici di interesse storico sovracomunale (disciplinati dal PSC)
 - Edifici di interesse storico comunale (disciplinati dal RUE)
 - Edifici vincolati secondo la Legge 1089/1939 e successivamente disciplinata dal Decreto Legislativo 42/2004

PSC - Tutela delle risorse storiche ed archeologiche



- Legenda**
- ELEMENTI DI INTERESSE STORICO-TESTIMONIALE INDIVIDUATI DA STRUMENTI SOVRA-ORDINATI (Leggi Nazionali e Norme PTCP)**
- Zone di tutela di impianto storico della centuriazione (art. 48 norme PTCP)
 - Elementi della centuriazione (art. 48 norme PTCP)
 - Viabilità storica (art. 51 norme PTCP)
- ELEMENTI DI INTERESSE STORICO-TESTIMONIALE INDIVIDUATI DA STRUMENTI URBANISTICI COMUNALI (PRG vigente)**
- Zona omogenea E agricola di tutela degli elementi della centuriazione (art. 16.9 PRG)
- ELEMENTI DI INTERESSE STORICO-TESTIMONIALE INDIVIDUATI ALL'INTERNO DEL NUOVO PTCP (fonte: Provincia di Reggio Emilia)**
- Edifici Rurali

- Legenda**
- Nuovo sostegno
 - Sostegno da demolire
 - Elettrodotto aereo
 - Cavo interrato
 - Demolizione Linea
 - CP esistente

REVISIONI	N.	DATA	DESCRIZIONE	ELABORATO	VERIFICATO	APPROVATO
	00	29/06/2015	Emissione ad integrazione e sostituzione della versione RU23642B1BDX21088	CESI S.p.A.	N. Rivabene ING-SI/SAM	A. Laria ING-SI

	CODIFICA DELL'ELABORATO		
	PROGETTO	DEDX08205BSA00694_TAV_10b	
RAZIONALIZZAZIONE RETE ELETTRICA NAZIONALE 132 KV NELL'AREA DI REGGIO EMILIA		RELAZIONE PAESAGGISTICA	
TAV. 10b - PSC del Comune di Scandiano			

NOME DEL FILE	SCALA CAD	FORMATO	SCALA	FOGLIO
DEDX08205BSA00694_TAV_10b.pdf	-	A2	1:10.000	1/1

Questo documento contiene informazioni di proprietà Terna Rete Italia S.p.A. e deve essere utilizzato esclusivamente dal destinatario in relazione alle finalità per le quali è stato ricevuto. È vietata qualsiasi forma di riproduzione o di divulgazione senza l'esplicito consenso di Terna Rete Italia S.p.A. This document contains information proprietary to Terna Rete Italia S.p.A. and it will have to be used exclusively for the purposes for which it has been furnished. Whichever shape of spreading or reproduction without the written permission of Terna Rete Italia S.p.A. is prohibited.