










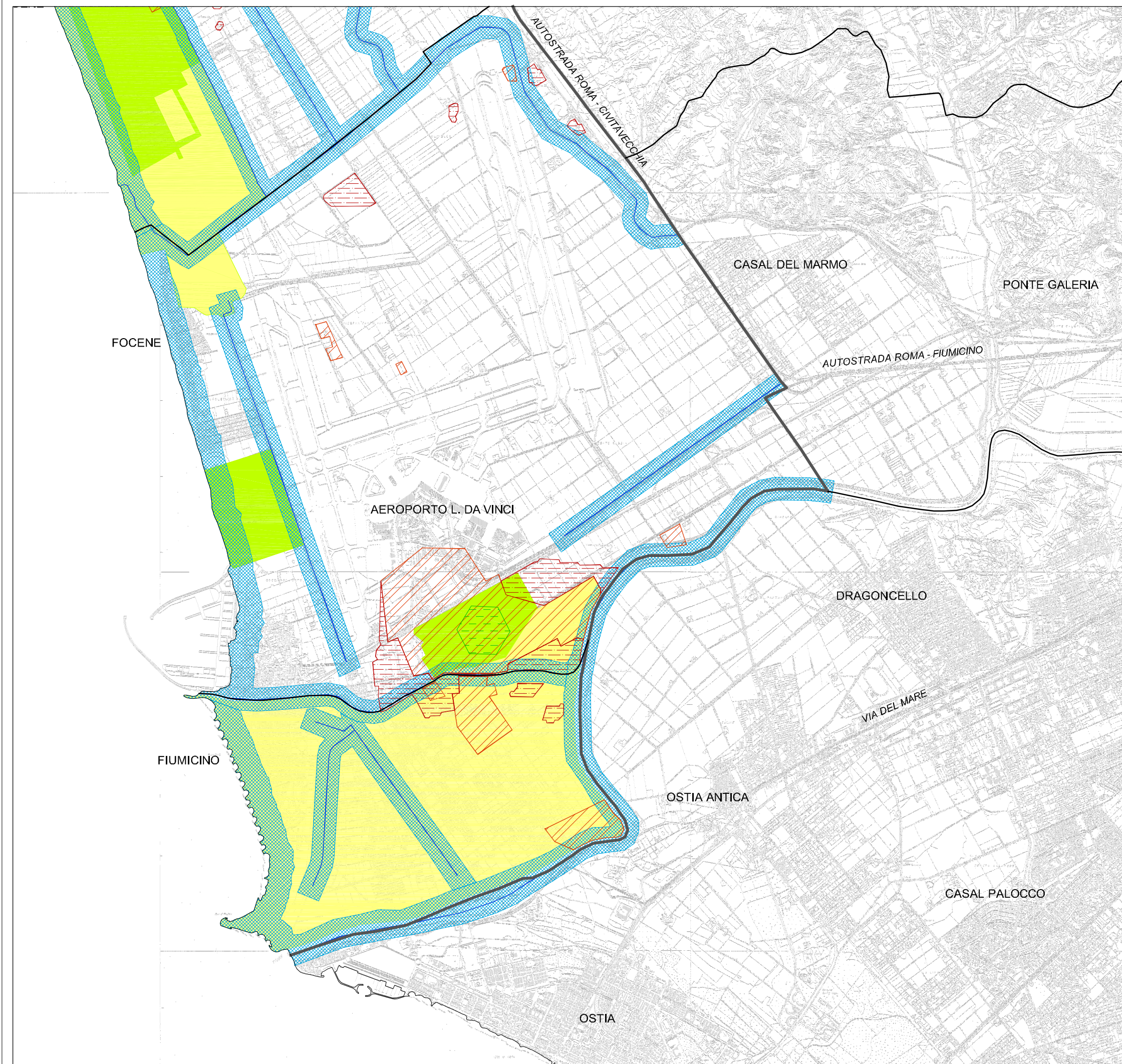


PIANO TERRITORIALE PAESISTICO 2 VINCOLI

-  1- TERRITORI COSTIERI COMPRESI IN UNA FASCIA DI ml 300 DALLA LINEA DI BATTIGLIA. PUNTO A. ART.1 L. 431/85
-  2- TERRITORI CONTERMINI AI LAGHI COMPRESI IN UNA FASCIA DI ml 300 DALLA LINEA DI BATTIGIA. PUNTO A. ART.1 L.431/85
-  FIUMI TORRENTI E CORSI D'ACQUA ISCRITTI NEGLI ELENCHI DA CUI AL T.U. APPROVATO CON R.D. 1775/37 PUNTO C. ART.1 L. 431/85
-  TERRITORI COPERTI DA BOSCHI E FORESTE O SOTTOPOSTI A VINCOLI DI RIMBOSCHIMENTO PUNTO G. ART. 1 L. 431/85
-  ZONE UMIDE INCLUSE NELL'ELENCO DEL D.P.R. N. 448 DEL 13/03/76 PUNTO I. ART. 1 L. 431/85

- ZONE DI INTERESSE ARCHEOLOGICO**
PUNTO M. ART. 1 L. 431/85
-  GIÀ VINCOLATE DA D.D.M.M. EX LEGE 1089/39
-  ATTUALMENTE NON VINCOLATE DA D.D.M.M. EX LEGE 1089/39
-  AREE SOTTOPOSTE A VINCOLO DI INEDIFICABILITÀ TEMPORANEA AI SENSI DEGLI ARTT. 1 TER E 1 QUINQUES DELLA LEGGE 431/85
-  AREE GIÀ SOTTOPOSTE A VINCOLO PAESAGGISTICO EX LEGE 1497/39
-  CONFINI COMUNALI
-  CONFINI CIRCOSCRIZIONALI





AUTORITA' PORTUALE DI CIVITAVECCHIA

PORTO DI FIUMICINO

PROGETTO DI VARIANTE DEL PIANO REGOLATORE PORTUALE

CHIARIMENTI A SEGUITO DELLA COMUNICAZIONE DEL
MINISTERO DELL'AMBIENTE DEL 21/04/2008 (PROT.dsa-2008-0010949)

QUADRO DI RIFERIMENTO PROGRAMMATICO	PIANO TERRITORIALE PAESISTICO 2 VINCOLI
-------------------------------------	-----------------------------------------

REALIZZAZIONE DELLO STUDIO 	COORDINAMENTO DELLO STUDIO Arch. Romano FILIPPELLO Arch. Marta G. SCAPELLATI
---------------------------------------------------------------------------------------------------------------------	--------------------------------------------------------------------------------------------------

REV	DESCRIZIONE	ESEGUITO	DATA	CONTROLLATO	DATA	APPROVATO	DATA
A	1A EMISSIONE	G. Cimino	09/05/08	F. Aramini	15/05/08	M. G. Scapellati	19/05/08
B							
C							

Scala: 1:50000 File Name: CQP_04_PTP_Vincoli.dwg