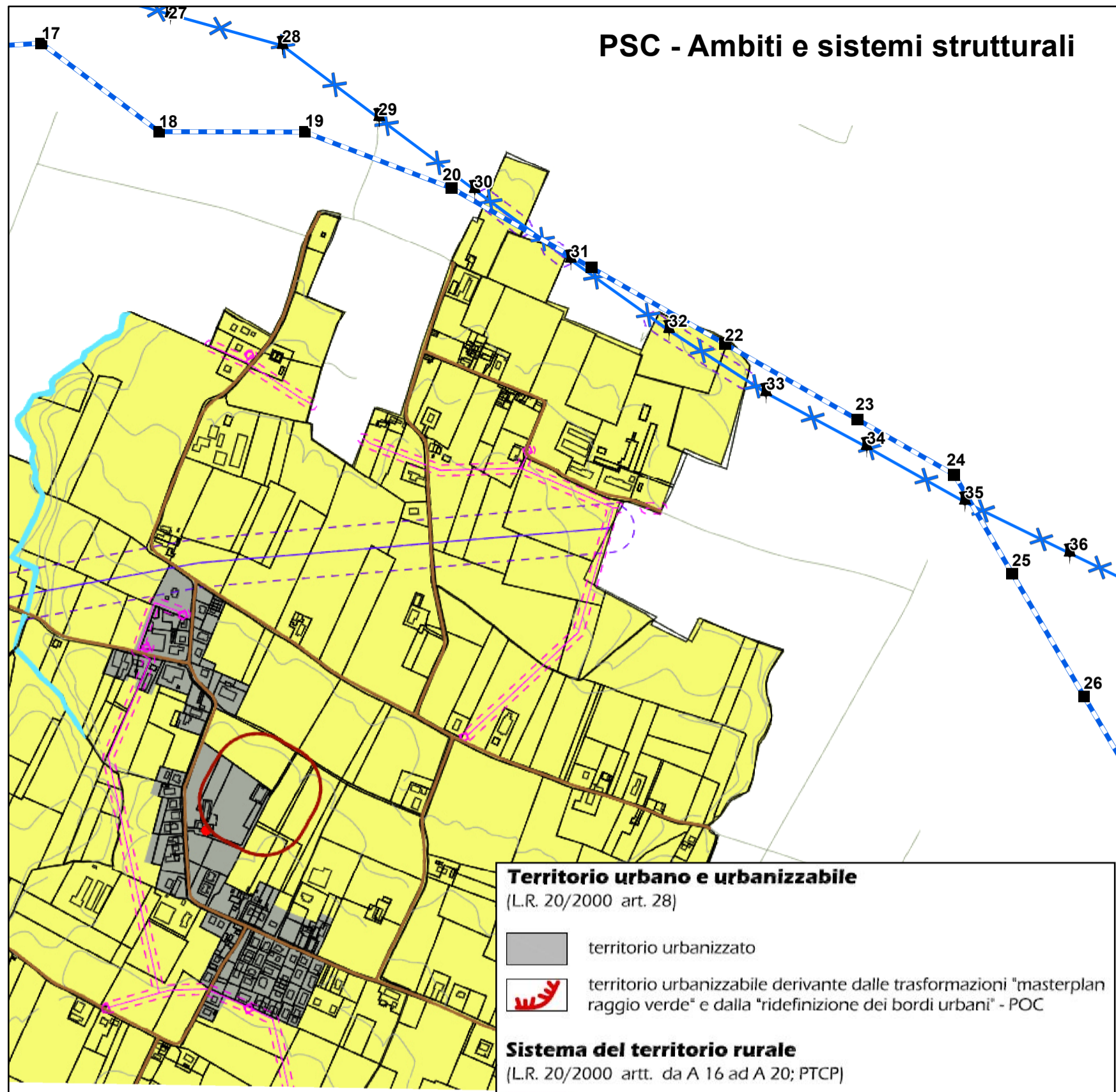
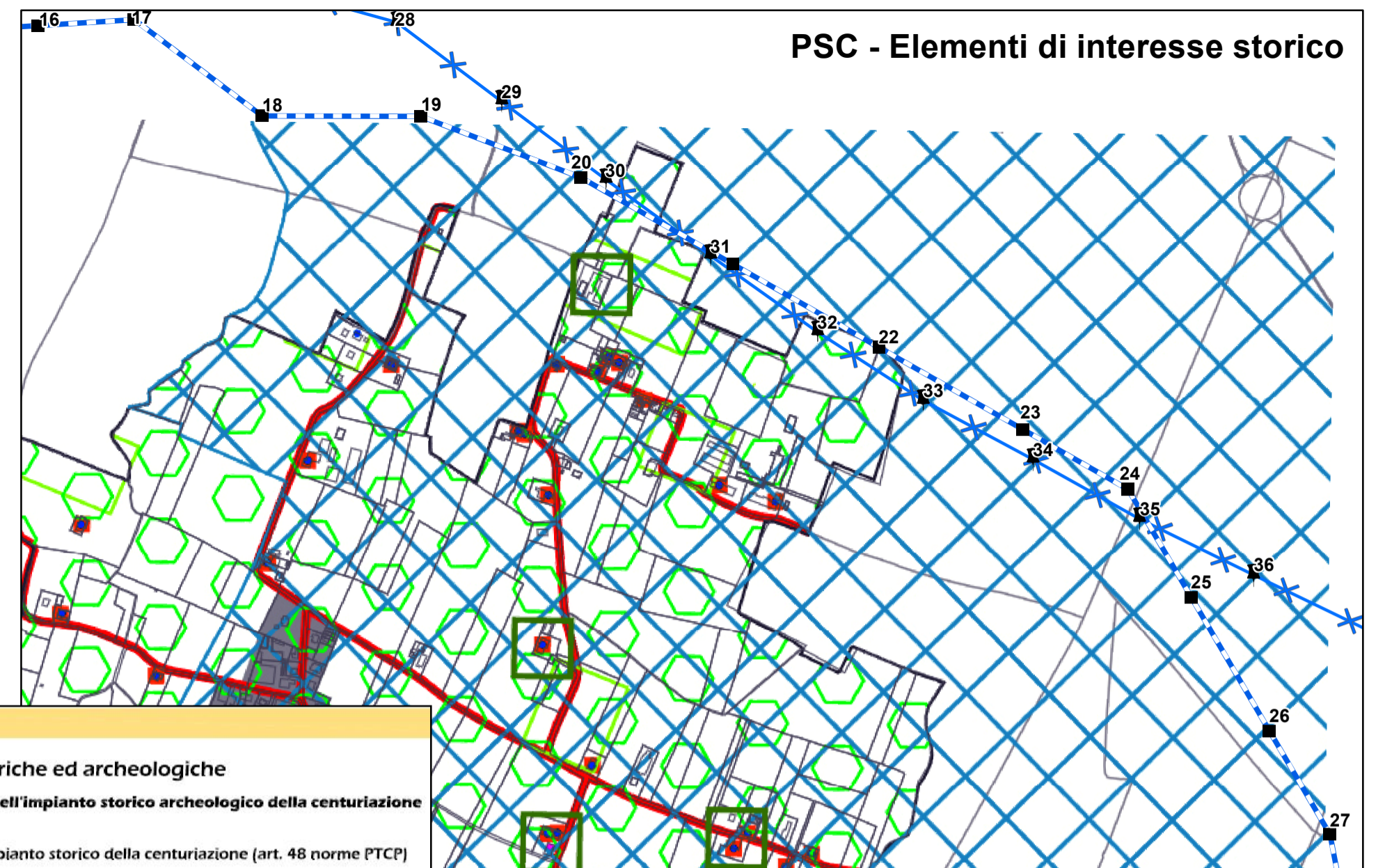


PSC - Ambiti e sistemi strutturali



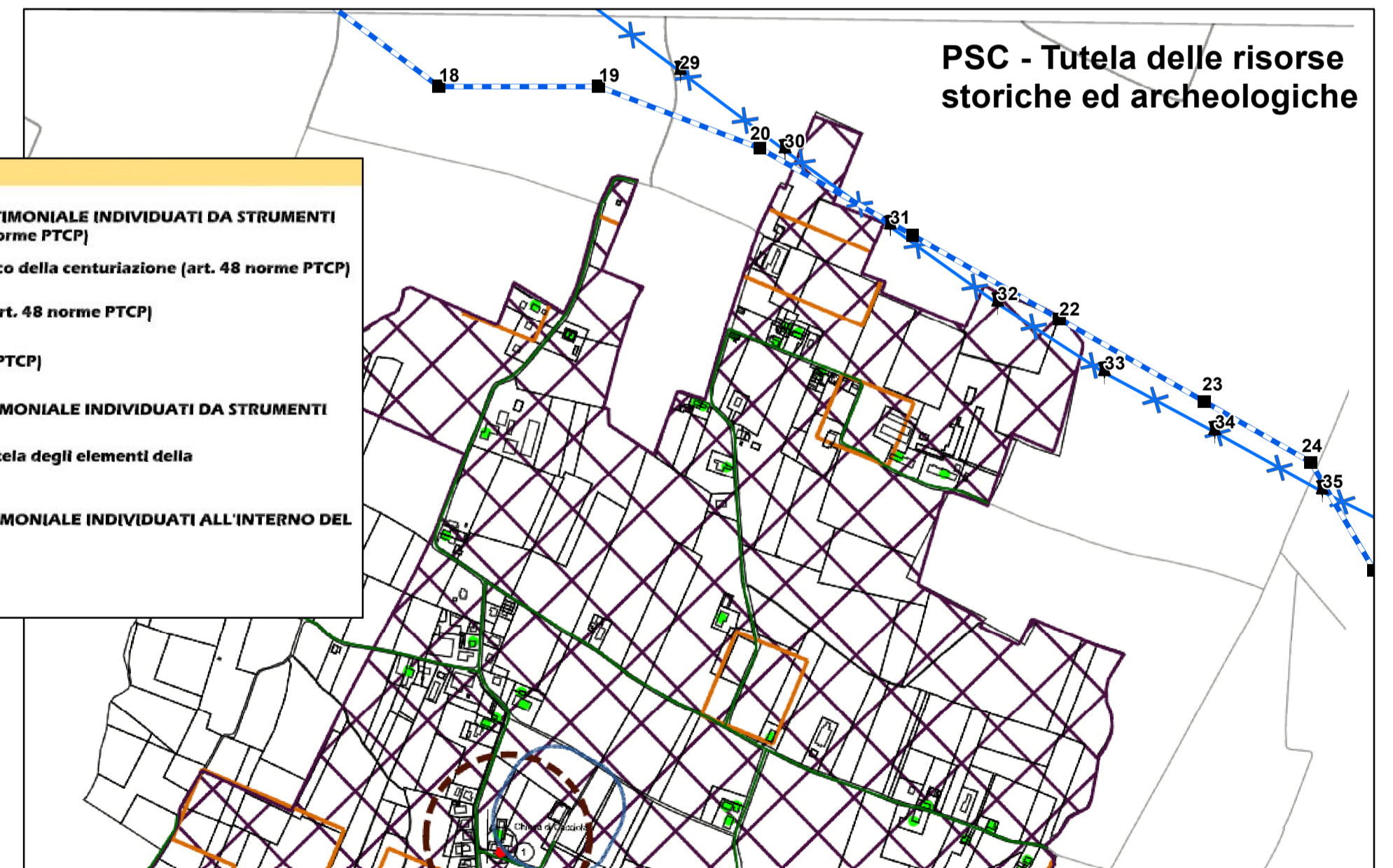
- Territorio urbano e urbanizzabile**
(L.R. 20/2000 art. 28)
- territorio urbanizzato
 - territorio urbanizzabile derivante dalle trasformazioni "masterplan raggio verde" e dalla "ridefinizione dei bordi urbani" - POC
- Sistema del territorio rurale**
(L.R. 20/2000 artt. da A 16 ad A 20; PTCP)
- ambiti ad alta vocazione produttiva
 - ambiti di rilievo paesaggistico
 - aree di valore naturale ed ambientale
 - proposta di paesaggio naturale e seminaturale protetto

PSC - Elementi di interesse storico



- Legenda**
- Tutela delle risorse storiche ed archeologiche**
- Zone ed elementi di tutela dell'impianto storico archeologico della centuriazione (art. 48 PTCP)**
- Zone di tutela dell'impianto storico della centuriazione (art. 48 norme PTCP)
 - Elementi della centuriazione (art. 48 norme PTCP)
- Edifici di interesse storico**
- Edifici di interesse storico sovracomunale (disciplinati dal PSC)
 - Edifici di interesse storico comunale (disciplinati dal RUE)
 - Edifici vincolati secondo la Legge 1089/1939 e successivamente disciplinata dal Decreto Legislativo 42/2004

PSC - Tutela delle risorse storiche ed archeologiche



- Legenda**
- ELEMENTI DI INTERESSE STORICO-TESTIMONIALE INDIVIDUATI DA STRUMENTI SOVRA-ORDINATI (Leggi Nazionali e Norme PTCP)**
- Zone di tutela di impianto storico della centuriazione (art. 48 norme PTCP)
 - Elementi della centuriazione (art. 48 norme PTCP)
 - Viabilità storica (art. 51 norme PTCP)
- ELEMENTI DI INTERESSE STORICO-TESTIMONIALE INDIVIDUATI DA STRUMENTI URBANISTICI COMUNALI (PRG vigente)**
- Zona omogenea E agricola di tutela degli elementi della centuriazione (art. 16.9 PRG)
- ELEMENTI DI INTERESSE STORICO-TESTIMONIALE INDIVIDUATI ALL'INTERNO DEL NUOVO PTCP (fonte: Provincia di Reggio Emilia)**
- Edifici Rurali

- Legenda**
- Nuovo sostegno
 - Sostegno da demolire
 - Elettrodotto aereo
 - Cavo interrato
 - Demolizione Linea
 - CP esistente

REVISIONI	N.	DATA	DESCRIZIONE	ELABORATO	VERIFICATO	APPROVATO
	00	29/06/2015	Emissione ad integrazione e sostituzione della versione RU23642B1BDX21086	CESI S.p.A.	N. Rivabene ING-SI/SAM	A. Laria ING-SI

	CODIFICA DELL'ELABORATO			
	PROGETTO	DEDX08205BSA00691_TAV_2.5/X		TITOLO
RAZIONALIZZAZIONE RETE ELETTRICA NAZIONALE 132 KV NELL'AREA DI REGGIO EMILIA				
STUDIO DI IMPATTO AMBIENTALE				
TAV. 2.5/X - PSC Comune di Scandiano				
CLASSIFICAZIONE DI SICUREZZA				
PUBBLICO				
NOME DEL FILE	SCALA CAD	FORMATO	SCALA	FOGLIO
DEDX08205BSA00691_TAV_2.5/X.pdf	-	A2	1:10.000	1/1