PLANIMETRIA Scala 1:200

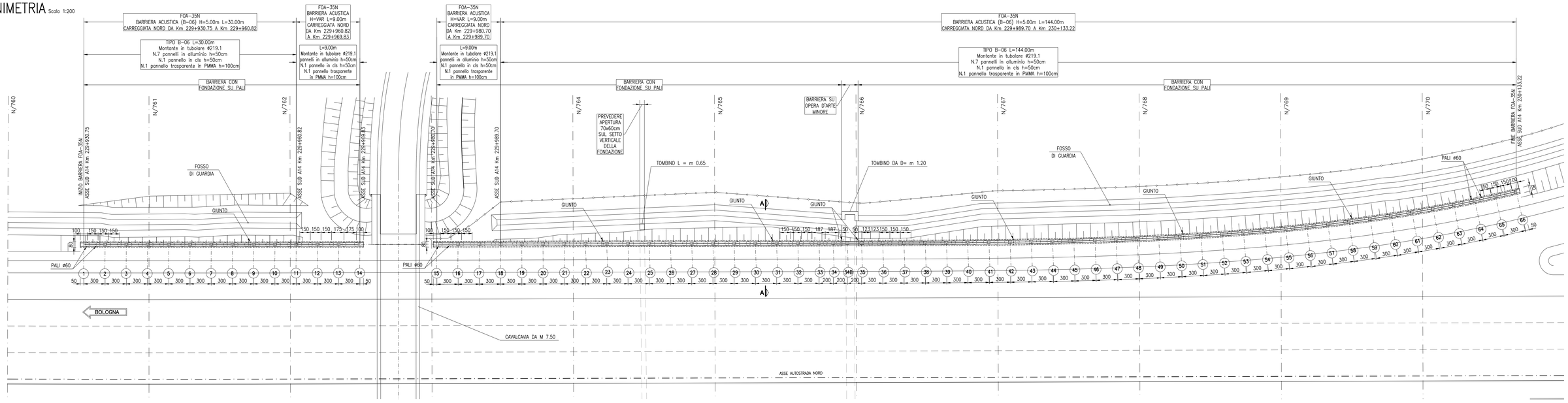

PIANTA SCAVI Scala 1:200

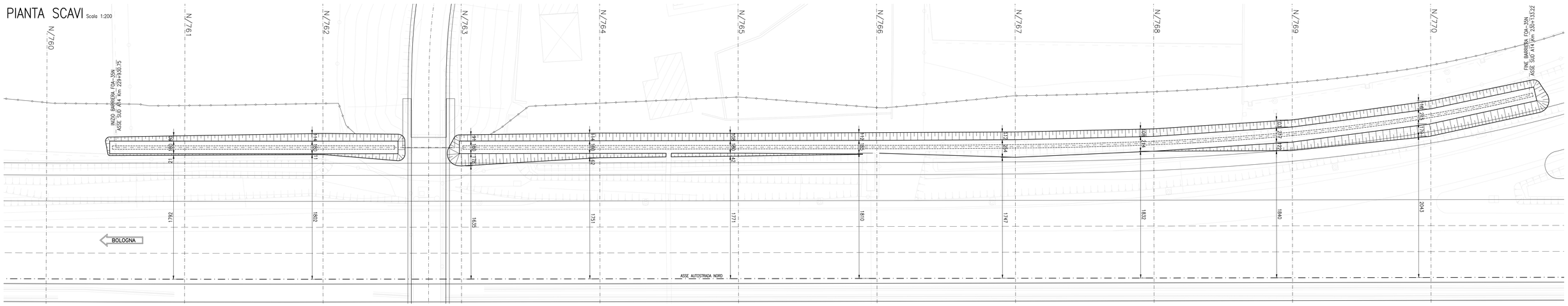

STRALCIO PLANIMETRICO Scala1:1000

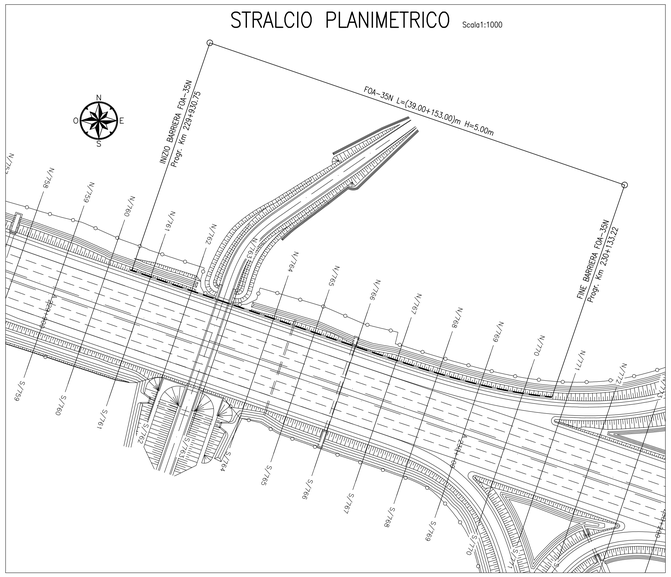

POSIZIONE DEI MONTANTI – FOA–35N

MONTANTE	COORDINATE		MONTANTE	COORDINATE		MONTANTE	COORDINATE	
N°	X [m]	Y [m]	N°	X [m]	Y [m]	N°	X [m]	Y [m]
1	2399746.71	4820604.52	23	2399816.62	4820580.70	45	2399879.19	4820559.69
2	2399749.55	4820603.55	24	2399819.46	4820579.73	46	2399882.05	4820558.80
3	2399752.38	4820602.57	25	2399822.30	4820578.77	47	2399884.92	4820557.92
4	2399755.22	4820601.60	26	2399825.14	4820577.80	48	2399887.79	4820557.06
5	2399758.06	4820600.63	27	2399827.98	4820576.84	49	2399890.67	4820556.22
6	2399760.90	4820599.65	28	2399830.82	4820575.88	50	2399893.56	4820555.40
7	2399763.73	4820598.68	29	2399833.66	4820574.91	51	2399896.45	4820554.59
8	2399766.57	4820597.71	30	2399836.51	4820573.95	52	2399899.35	4820553.81
9	2399769.41	4820596.73	31	2399839.35	4820572.98	53	2399902.25	4820553.05
10	2399772.25	4820595.77	32	2399842.19	4820572.02	54	2399905.16	4820552.32
11	2399775.09	4820594.80	33	2399845.03	4820571.05	55	2399908.07	4820551.61
12	2399777.93	4820593.84	34	2399846.92	4820570.41	56	2399910.99	4820550.93
13	2399780.77	4820592.87	34B	2399848.81	4820569.76	57	2399913.92	4820550.29
14	2399783.61	4820591.91	35	2399850.71	4820569.12	58	2399916.86	4820549.67
15	2399793.90	4820588.42	36	2399853.55	4820568.15	59	2399919.80	4820549.08
16	2399796.74	4820587.45	37	2399856.39	4820567.19	60	2399922.75	4820548.53
17	2399799.58	4820586.49	38	2399859.23	4820566.23	61	2399925.71	4820548.02
18	2399802.42	4820585.52	39	2399862.08	4820565.28	62	2399928.67	4820547.54
19	2399805.26	4820584.56	40	2399864.92	4820564.33	63	2399931.64	4820547.10
20	2399808.10	4820583.59	41	2399867.77	4820563.38	64	2399934.61	4820546.71
21	2399810.94	4820582.63	42	2399870.62	4820562.45	65	2399937.59	4820546.35
22	2399810.94	4820582.63	43	2399873.47	4820561.52	66	2399940.56	4820546.04
			44	2399876.33	4820560.60			

NOTE:

- LE QUOTE LINEARI SONO ESPRESSE IN CENTIMETRI SALVO DOVE ESPRESSAMENTE INDICATO
- LE QUOTE ANGOLARI SONO ESPRESSE IN GRADI SESSADECIMALI
- LE QUOTE PLANO–ALTIMETRICHE SONO APPROSSIMATE AL CENTIMETRO

NOTE GENERALI:

- DURANTE I LAVORI SI DEVONO ATTUARE TUTTE LE MISURE UTILI A GARANTIRE LA SICUREZZA DELLE MAESTRANZE E DEL TRAFFICO
- PER I DETTAGLI COSTRUTTIVI DELLE FOA FARE RIFERIMENTO ALLE TAVOLE TIPOLOGICHE SPECIFICHE
- PER CARPENTERIA, ARMATURA E MATERIALI DELLE FOA FARE RIFERIMENTO ALLE TAVOLE TIPOLOGICHE SPECIFICHE

autostrade per l'italia

AUTOSTRADA (A14) : BOLOGNA–BARI–TARANTO

AMPLIAMENTO ALLA TERZA CORSIA
DEL TRATTO RIMINI NORD–PEDASO

TRATTO: ANCONA NORD – ANCONA SUD

PROGETTO ESECUTIVO

AU – CORPO AUTOSTRADALE

OPERE COMPLEMENTARI – BARRIERE ANTIFONICHE

FOA35N L = (39+153)m H = 5m

Stralcio planimetrico, planimetria e pianta scavi

Impresa di costruzioni: Ghella

A.T.I. Progettazione — Mandatari: SWS engineering; Prometeo; RA; sepi; Studio BG Ingegneria; G.G. Grande Impianti

RAPPRESENTANTE ATTIVITA' PROGETTAZIONE
Ing. Paolo Cucino

IL PROGETTISTA
Ing. Marco Meneguzzer

DIRETTORE TECNICO
Ing. Marco Meneguzzer

WBS – Rif. elaborato – Sistema di codifica AUTOSTRADE

WBS	DIRETTORIO								FILE								DATA:
	codice commessa								N.Prog.		unità		n. progressivo				MARZO 2011
F035	1	1	1	4	2	5	0	1	G	T	A	1	7	4	1	–	SCALA: 1:1000 / 1:200
–––––																	

INTEGRATORE PRESTAZIONI SPECIALISTICHE
Ing. Paolo Mazzoleni

RAPPRESENTANTE ESECUZIONE LAVORI
Ing. Luigi Pellegrini

REV	DESCRIZIONE	DATA	REDATTO	VERIFICATO	APPROVATO
A	Emissione	MARZO 2011	Meneguzzer	Meneguzzer	Mazzoleni
–	–	–	–	–	–
–	–	–	–	–	–
–	–	–	–	–	–

Nome file: GTA1741.dwg

VISTO DELLA COMMITTENTE

autostrade per l'italia
Società per azioni

IL PRESENTE DOCUMENTO NON POTRA' ESSERE COPIATO, RIPRODOTTO O ALTRIMENTI PUBBLICATO, IN TUTTO O IN PARTE, SENZA IL CONSENSO SCRITTO DELLA SOC. AUTOSTRADE // FOR LTALIA S.P.A., NON UTILIZZI NON AUTORIZZATI SARAN' PERSEGUITI A NORMA DI LEGGE.
THIS DOCUMENT MAY NOT BE COPIED, REPRODUCED OR PUBLISHED, EITHER IN PART OR IN ITS ENTIRETY, WITHOUT THE WRITTEN PERMISSION OF SOC. AUTOSTRADE // FOR LTALIA S.P.A. UNAUTHORIZED USE WILL BE PROSECUTED BY LAW.

FILE STAMPA - Standard SPEA Color.ctb
FATTORE DI PLOTTAGGIO LAYOUT: 1 unità Layout = 1 mm su carta