

RESPONSABILE DEL PROCEDIMENTO:	Geom. Federico FILESI Autorità Portuale di Marina di Carrara
PROGETTISTA:	Ing. Ivano MELITO Autorità Portuale di Marina di Carrara
COLLABORATORE:	Geom. Domenico CIAVARELLA Autorità Portuale di Marina di Carrara
DISEGNATORE:	Geom. Stefano LAZZARINI Autorità Portuale di Marina di Carrara


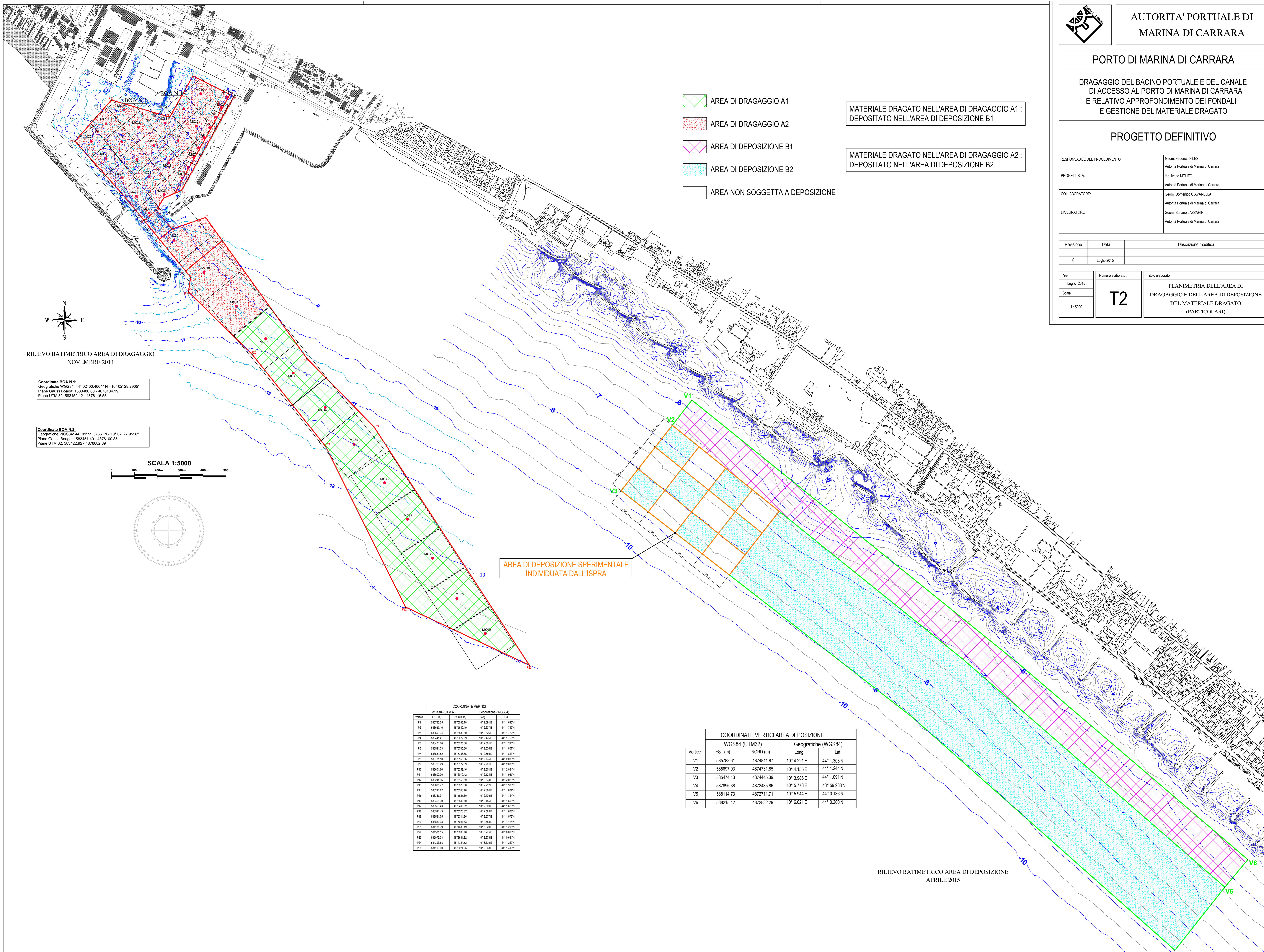
Revisione	Data	Descrizione modifica
0	Luglio 2015	

Data:	Numero elaborato:	Titolo elaborato:
Luglio 2015	T2	PLANIMETRIA DELL'AREA DI DRAGAGGIO E DELL'AREA DI DEPOSIZIONE DEL MATERIALE DRAGATO (PARTICOLARI)
Scale:		
1:5000		

- AREA DI DRAGAGGIO A1
- AREA DI DRAGAGGIO A2
- AREA DI DEPOSIZIONE B1
- AREA DI DEPOSIZIONE B2
- AREA NON SOGGETTA A DEPOSIZIONE

MATERIALE DRAGATO NELL'AREA DI DRAGAGGIO A1 :
DEPOSITATO NELL'AREA DI DEPOSIZIONE B1

MATERIALE DRAGATO NELL'AREA DI DRAGAGGIO A2 :
DEPOSITATO NELL'AREA DI DEPOSIZIONE B2

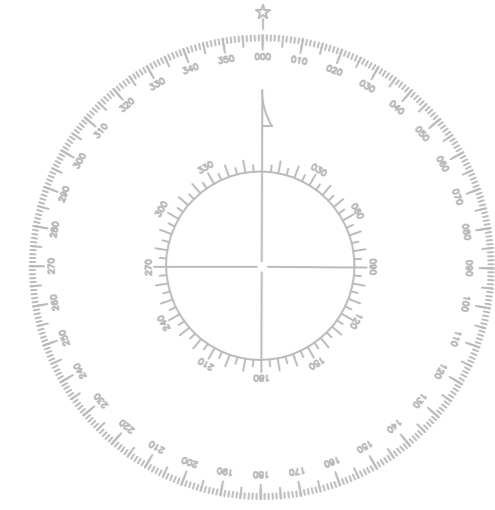
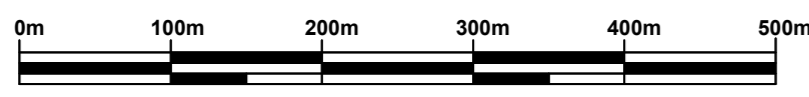


RILIEVO BATIMETRICO AREA DI DRAGAGGIO
NOVEMBRE 2014

Coordinate BOA N.1:
Geografiche WGS84: 44° 02' 00.4604" N - 10° 02' 29.2905" E
Plane Gauss Boaga: 1583480.60 - 4876134.19
Plane UTM 32: 583452.12 - 4876116.53

Coordinate BOA N.2:
Geografiche WGS84: 44° 01' 59.3756" N - 10° 02' 27.9598" E
Plane Gauss Boaga: 1583451.40 - 4876100.35
Plane UTM 32: 583422.92 - 4876082.69

SCALA 1:5000



AREA DI DEPOSIZIONE SPERIMENTALE
INDIVIDUATA DALL'ISPPA

COORDINATE VERTICI			
Vertice	WGS84 (UTM32)	Geografiche (WGS84)	
	EST (m)	NORD (m)	Long
P1	582720.05	4875208.78	10° 28'01"E
P2	582802.16	4875460.18	10° 28'07"E
P3	582808.34	4875089.80	10° 28'08"E
P4	583441.41	4875672.09	10° 24'49"E
P5	583414.20	4875770.38	10° 24'07"E
P6	583243.33	4875458.66	10° 23'08"E
P7	583351.52	4875758.65	10° 23'59"E
P8	583181.10	4875188.86	10° 23'09"E
P9	583120.23	4875171.88	10° 22'12"E
P10	583011.66	4875200.46	10° 20'01"E
P11	583000.00	4876709.42	10° 21'54"E
P12	583044.96	4876103.89	10° 23'05"E
P13	583088.77	4875973.88	10° 22'12"E
P14	583281.72	4875453.78	10° 23'36"E
P15	583387.37	4875927.60	10° 24'49"E
P16	583462.20	4875565.12	10° 24'08"E
P17	583568.43	4875406.52	10° 23'59"E
P18	583591.49	4875378.87	10° 23'59"E
P19	583581.75	4875214.96	10° 23'17"E
P20	583602.39	4875241.83	10° 22'52"E
P21	584181.39	4874608.49	10° 30'02"E
P22	584311.15	4873908.46	10° 32'29"E
P23	584310.00	4873681.83	10° 31'09"E
P24	584303.68	4874124.52	10° 31'19"E
P25	584300.00	4873204.05	10° 29'42"E

COORDINATE VERTICI AREA DEPOSIZIONE			
Vertice	WGS84 (UTM32)	Geografiche (WGS84)	
	EST (m)	NORD (m)	Long
V1	585783.61	4874841.87	10° 4'22"E
V2	585697.93	4874731.85	10° 4'16"E
V3	585474.13	4874445.39	10° 3'58"E
V4	587896.38	4872435.86	10° 5'77"E
V5	588114.73	4872711.71	10° 5'54"E
V6	588215.12	4872832.29	10° 6'02"E

RILIEVO BATIMETRICO AREA DI DEPOSIZIONE
APRILE 2015