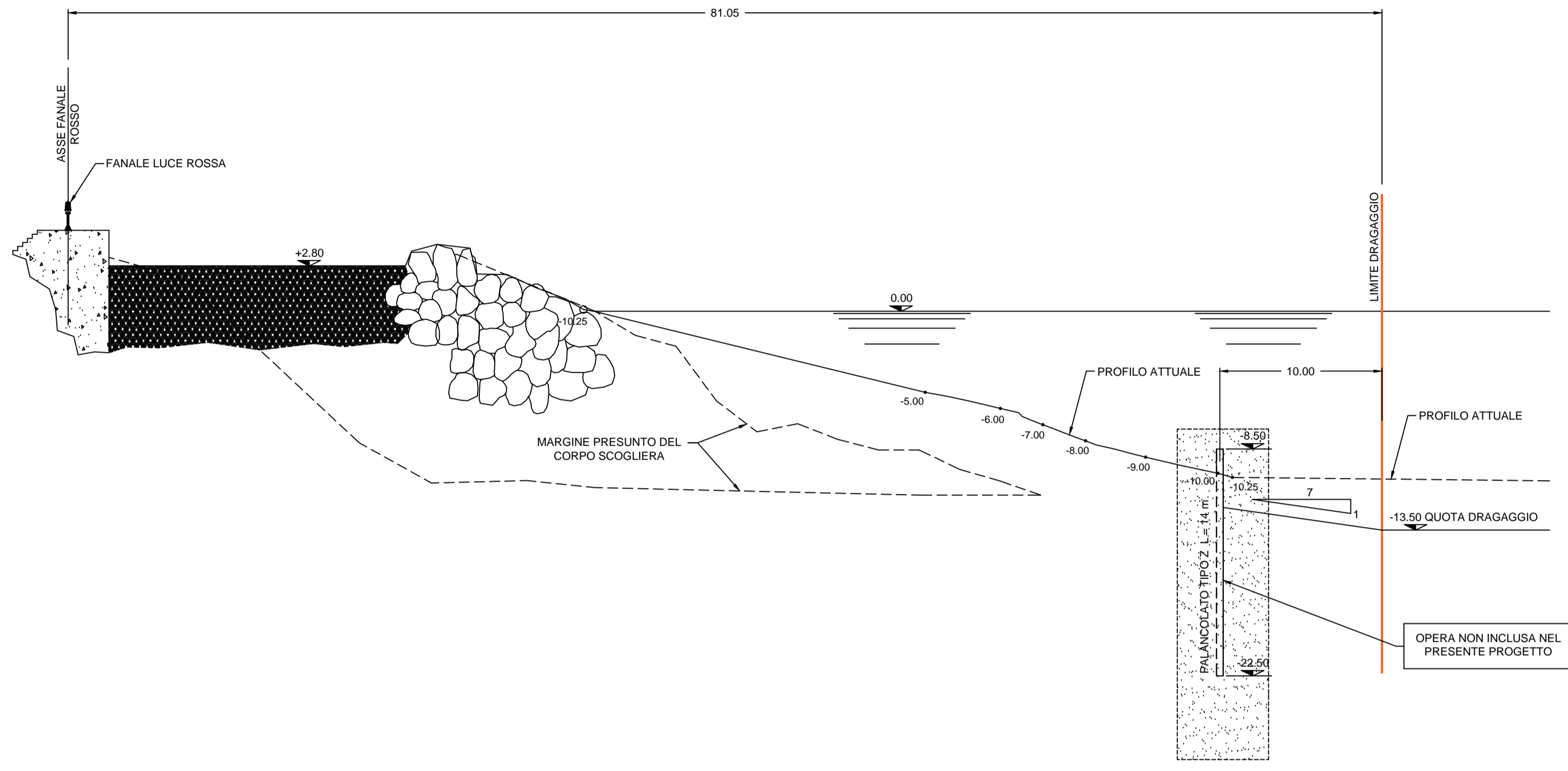
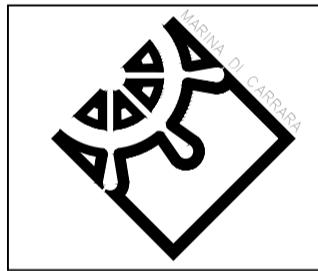
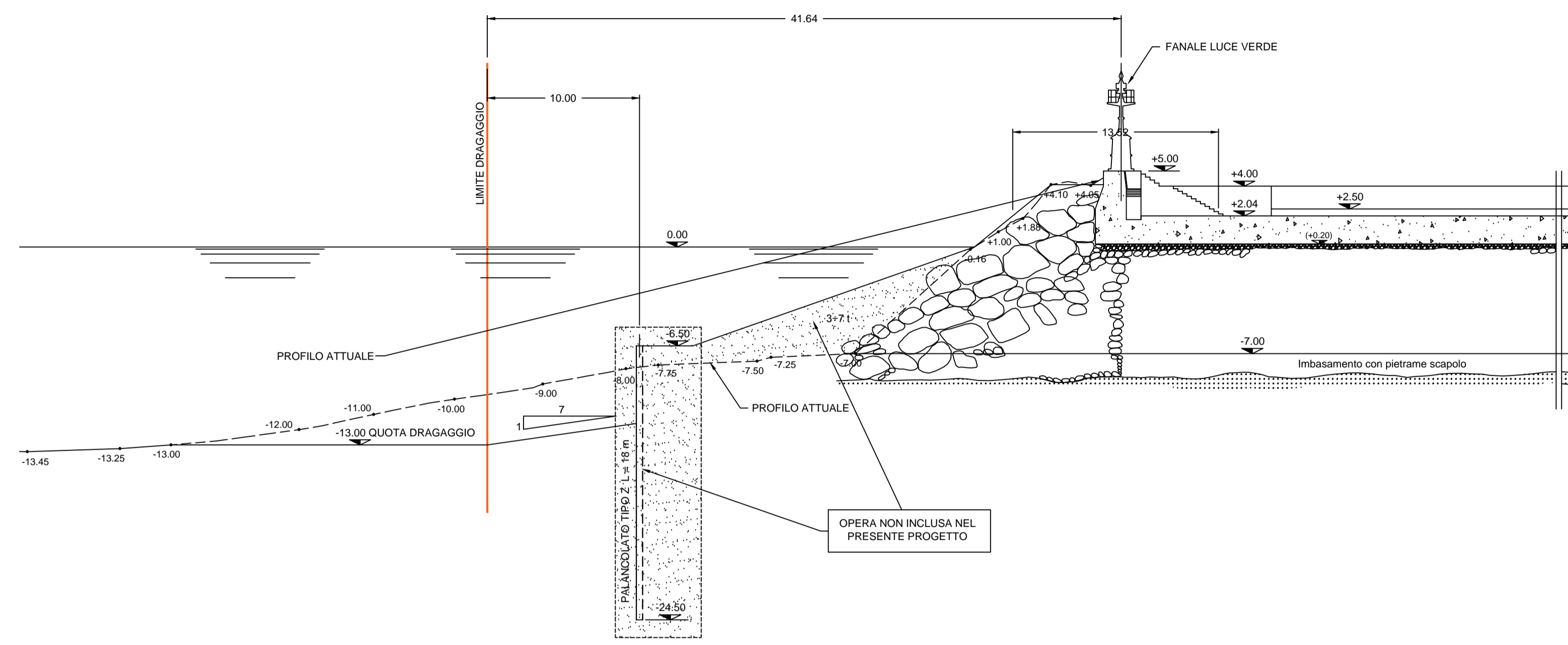


MOLO DI SOPRAFLUTTO
SEZIONE H-H
Scala 1:250



MOLO DI SOTTOFLUTTO
SEZIONE C-C
Scala 1:250



AUTORITA' PORTUALE DI
MARINA DI CARRARA

PORTO DI MARINA DI CARRARA

DRAGAGGIO DEL BACINO PORTUALE E DEL CANALE
DI ACCESSO AL PORTO DI MARINA DI CARRARA
E RELATIVO APPROFONDIMENTO DEI FONDALI
E GESTIONE DEL MATERIALE DRAGATO

PROGETTO DEFINITIVO

RESPONSABILE DEL PROCEDIMENTO:	Geom. Federico FILESI Autorità Portuale di Marina di Carrara
PROGETTISTA:	Ing. Ivano MELITO Autorità Portuale di Marina di Carrara
COLLABORATORE:	Geom. Domenico CIAVARELLA Autorità Portuale di Marina di Carrara
DISEGNATORE:	Geom. Stefano LAZZARINI Autorità Portuale di Marina di Carrara

Revisione	Data	Descrizione modifica
0	Luglio 2015	

Data : Luglio 2015	Numero elaborato : T8-1	Titolo elaborato : SEZIONI DELLE BANCHINE E DELLE TESTATE DELLE OPERE FORANEE (MOLO DI SOPRAFLUTTO E (MOLO DI SOTTOFLUTTO)
Scala : 1 : 5000		