


AUTOSTRADA (A14) : BOLOGNA--BARI--TARANTO
AMPLIAMENTO ALLA TERZA CORSIA
DEL TRATTO RIMINI NORD--PEDASO
TRATTO: CATTOLICA -- FANO
OPERE COMPENSATIVE COMUNE DI PESARO
PROGETTO DEFINITIVO

NUOVO SVINCOLO DI PESARO SUD
PARTE STRADALE

Sezioni trasversali
Rampa B

IL RESPONSABILE PROGETTAZIONE SPECIALISTICA Ing. Gianluca Salvatore Spinazzola Ord. Ingg. Milano N. 26796 RESPONSABILE UFFICIO STD	IL RESPONSABILE INTEGRAZIONE PRESTAZIONI SPECIALISTICHE Ing. Michele Angelo Parrella Ord. Ingg. Avellino N.933 CAPO COMMESSE/PROJECT ENGINEER	IL DIRETTORE TECNICO Ing. Maurizio Torresi Ord. Ingg. Milano N. 16492 RESPONSABILE DIREZIONE OPERATIVA TECNICA E PROGETTAZIONE
--	---	--

WBS	RIFERIMENTO ELABORATO				DATA: MARZO 2015	REVISIONE
	DIRETTORIO	FILE	ufficio	n. progressivo		
-	codice commessa	N.Prog.	ufficio	Rev.		
-	11143101	STPSTD	0072	--	SCALA: 1:200	

 spea autostrade Ingegneria europea	PLANIFICAZIONE COMMESSE Ing. Massimiliano Giacobbi Ord. Ingg. Milano N. 20746	ELABORAZIONE GRAFICA A CURA DI : ELABORAZIONE PROGETTUALE A CURA DI :	IL RESPONSABILE UNITA' STP : Ing. Andrea Tanzi Ord. Ingg. Parma N.1154
	CONSULENZA A CURA DI : -		

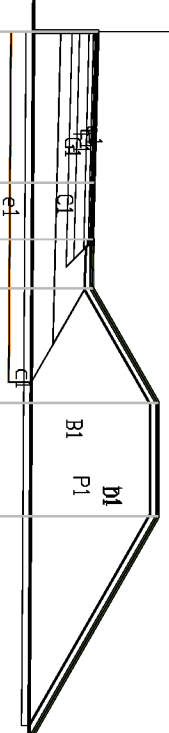
VISTO DEL COMMITTENTE autostrade // per l'italia Geom. Mauro MORETTI	VISTO DEL CONCEDENTE  Ministero delle Infrastrutture e dei Trasporti DIPARTIMENTO PER LE INFRASTRUTTURE, GLI AFFARI GENERALI ED IL PERSONALE STRUTTURA DI VIGILANZA SULLE CONCESSIONI AUTOSTRADALI
--	---

PROFILO rampa B

SEZIONE 3

PROGRESSIVA 40.82

RILEVATO
 B1 RILEVATO ALA3 sp.30cm. 28.73 mq.
 C1 TERRENO VEGETALE 305 mq.
 D1 STRATO DI BASE 2.75 mq.
 E1 FONDAZIONE LEGATA 0.68 mq.
 F1 FONDAZIONE NON LEGATA 1.48 mq.
 G1 DUNA 1.23 mq.
 P1 STRATO DI USURA ND 2317 mq.
 a1 SCOTTICO IN RILEVATO 5.50 ml.
 c1 BONIFICA 18.37 ml.
 e1 IDROSEMINA SCARPATE 9.28 ml.
 h1 14.48 ml.



PROGRESSIVE TERRENO 200

PARZIALI TERRENO 13.70

QUOTE TERRENO 16.42

PROGRESSIVE PROGETTO 16.36

PARZIALI PROGETTO 16.36

QUOTE PROGETTO 16.36

200 200

26.30 22.82 20.74 13.22 -7.52 16.28 28.97 21.45 10.69 6.05

16.42 16.36 16.36 16.28 0.00 4.00 5.50 6.80 9.83 12.83 18.77 16.09 16.05

16.36 16.36 16.28 0.00 4.00 5.50 6.80 9.83 12.83 18.77 16.09 16.05

16.36 16.36 16.28 0.00 4.00 5.50 6.80 9.83 12.83 18.77 16.09 16.05

16.36 16.36 16.28 0.00 4.00 5.50 6.80 9.83 12.83 18.77 16.09 16.05

PROGRESSIVE TERRENO 17.90

16.23 17.80 17.77 17.77 19.50 19.50 16.10 21.45 10.69 6.05

17.90 16.23


4.00 1.50 1.30 3.03 3.00 5.94

PROFILO rampa B

SEZIONE 3-a

PROGRESSIVA 52.58

RILEVATO
 B1 RILEVATO ALA3 sp.30cm. 26,98 mq.
 C1 TERRENO VEGETALE 3,37 mq.
 D1 STRATO DI BASE 2,82 mq.
 E1 FONDAZIONE LEGATA 0,80 mq.
 F1 FONDAZIONE NON LEGATA 1,72 mq.
 G1 DUNA 1,43 mq.
 P1 STRATO DI USURA ND 22,84 mq.
 a1 SCOTTICO IN RILEVATO 6,50 ml.
 c1 BONIFICA 19,40 ml.
 e1 IDROSEMINA SCARPATE 9,90 ml.
 h1 14,53 ml.



-2
 200
 200

PROGRESSIVE
 TERRENO

PARZIALI
 TERRENO

QUOTE
 TERRENO

PROGRESSIVE
 PROGETTO

PARZIALI
 PROGETTO

QUOTE
 PROGETTO

12,67

7,59

9,29

44,97

22,12

14,53

5,24

-1,00

-1,00

0,00

4,00

5,50

6,80

10,03

3,00

13,03

5,78

18,81

17,81

16,33

17,79

17,69

17,65

17,65

19,50

19,50

16,20

1,00

4,00

1,50

1,30

3,23

3,00

5,78

PROFILO rampa B
 SEZIONE 6
 PROGRESSIVA 124.76

STERRO	395 mq.
A1 RILEVATO	1938 mq.
B1 TERRENDI VEGETALE	0,33 mq.
D1	3,31 mq.
D2	3,64 mq.
Totale:	0,81 mq.
STRATO DI BASE	1,82 mq.
E1 FONDAZIONE LEGATA	1,53 mq.
F1 FONDAZIONE NON LEGATA	19,38 mq.
G1 DUNA	6,50 ml.
P1 STRATO DI USURA ND	14,89 ml.
a1 SCOTICID IN RILEVATO	10,08 ml.
c1 SCOTICID IN TRINCEA	10,08 ml.
d1 BONIFICA	10,08 ml.
e1 COMPATTAZIONE PIANO DI POSA	7,92 ml.
f1 IDROSEMINA SCARPATE	1,37 ml.
m1	1,69 ml.
n1	1,82 ml.
Totale:	18,20 ml.



PROGRESSIVE TERRENO	PARZIALI TERRENO	QUOTE TERRENO	PROGRESSIVE PROGETTO	PARZIALI PROGETTO	QUOTE PROGETTO
17.80	1.04	-34.57			
17.79	1.04	-33.53			
17.78	0.98	-32.55			
17.78	0.78	-31.77			
17.78	0.46	-31.31			
17.77	0.51	-30.80			
17.77	0.51	-30.39			
17.76	0.41	-29.24			
17.75	1.15	-28.19			
17.75	1.05	-27.77			
17.74	0.42	-27.15			
17.73	0.62	-26.11			
17.72	1.04	-25.07			
17.71	1.04	-24.02			
17.71	1.05	-24.02			
17.70	1.04	-22.98			
17.69	1.04	-21.94			
17.67	1.04	-20.90			
17.66	1.04	-19.86			
17.65	0.91	-19.86			
17.65	1.05	-18.95			
17.63	1.04	-17.90			
17.62	1.05	-16.86			
17.61	1.17	-15.81			
17.59	1.04	-14.64			
17.57	1.04	-13.60			
17.57	1.05	-13.60			
17.55	1.04	-12.56			
17.53	1.04	-11.51			
17.53	1.05	-11.51			
17.50	1.04	-10.47			
17.48	1.04	-9.43			
17.46	1.04	-8.38			
17.43	1.05	-7.34			
17.41	1.04	-6.30			
17.41	1.05	-6.30			
17.38	1.04	-5.26			
17.35	1.04	-4.21			
17.33	1.05	-3.17			
17.33	1.04	-2.12			
17.31	1.05	-2.12	-2.49		
17.27	1.04	-1.08	-1.00		
17.24	1.04	-0.04	0.00	1.49	0.00
17.22	1.04	1.01		4.00	
17.19	1.05	2.05			
17.16	1.04	3.10			
17.12	0.83	4.14	4.00	1.50	1.30
17.09	1.25	5.18			
17.09	0.99	5.18	5.50		
17.06	1.02	6.23	6.80		
17.03	1.01	7.27			
17.00	1.02	8.32		4.31	
16.96	0.67	9.36			
16.94	0.66	10.19			
16.94	0.57	10.19	11.11		
16.94	0.45	11.44			
16.93	0.64	12.43		3.00	
16.93	0.47	13.45			
16.93	0.83	14.46	14.11		
16.93	0.46	15.48			
16.73	0.46	16.15			
16.70	0.64	16.81			
16.68	0.05	17.38			
16.75	0.45	17.83			
15.40	0.45	18.47		6.70	
15.41	0.41	18.94			
14.93	0.77	19.77			
15.52	0.41	20.23			
15.71	0.41	20.87			
14.92	0.36	20.92			
14.92	0.69	21.37	20.81		
14.91	0.42	21.78			
14.90	0.62	22.55			
15.09	0.54	22.96			
15.40	0.54	23.32			
15.61	0.38	24.01			
15.43	0.63	24.43			
15.63	0.52	25.05			
15.81	0.52	25.59			
16.47	0.52	25.97			
16.34	0.37	26.60			
16.32	0.37	27.12			
16.52	0.55	27.64			
16.74	0.68	28.01			
16.77	0.58	28.56			
16.78	0.47	29.24			
16.78	0.47	29.82			
16.93	1.05	30.29			
16.93	1.05	31.34			
16.93	1.04	32.39			
16.93	1.05	33.43			
16.93	1.05	34.48			
16.93	1.05	34.66			

PROFILO rampa B

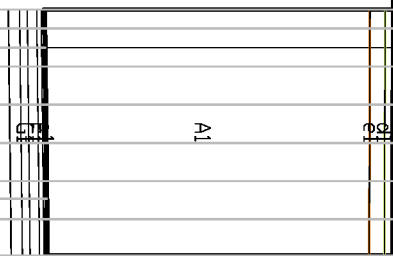
SEZIONE 7

PROGRESSIVA 150.00

STERRO
 A1 STRATO DI BASE 6253 mq.
 E1 FONDAZIONE LEGATA 078 mq.
 F1 FONDAZIONE LEGATA 163 mq.
 G1 FONDAZIONE NON LEGATA 130 mq.
 A1 STRATO DI USURA ND 650 ml.
 A1 SCOTICID IN TRINCEA 650 ml.
 D1 BONIFICA 650 ml.
 e1

6
 200
 200

PROGRESSIVE TERRENO	PARZIALI TERRENO	QUOTE TERRENO	PROGRESSIVE PROGETTO	PARZIALI PROGETTO	QUOTE PROGETTO
26.77	0.96	-33.93			
26.77	1.06	-32.87			
26.76	1.02	-31.85			
26.76	1.01	-30.84			
26.75	1.01	-29.83			
26.74	1.01	-28.82			
26.74	1.01	-27.81			
26.73	1.01	-26.80			
26.73	1.02	-25.78			
26.72	1.01	-24.77			
26.72	1.01	-23.76			
26.71	1.01	-22.75			
26.71	0.90	-21.85			
26.70	1.12	-20.73			
26.70	0.90	-19.83			
26.70	1.13	-18.70			
26.69	0.88	-17.82			
26.69	1.14	-16.68			
26.69	0.88	-15.80			
26.68	1.14	-14.66			
26.68	0.88	-13.78			
26.67	1.15	-12.63			
26.66	1.01	-11.62			
26.66	1.01	-10.61			
26.65	1.01	-9.60			
26.65	1.01	-8.59			
26.64	1.01	-7.58			
26.64	1.01	-6.57			
26.63	1.01	-5.56			
26.63	1.01	-4.55			
26.62	1.01	-3.54			
26.62	1.01	-2.53			
26.61	1.02	-1.51			
26.61	1.01	-0.50			
26.60	1.01	0.51			
26.60	1.01	1.52			
26.60	1.01	2.53			
26.59	1.01	3.54			
26.59	1.01	4.55			
26.59	1.01	5.56			
26.58	1.01	6.57			
26.58	1.01	7.58			
26.58	1.01	8.59			
26.58	1.01	9.60			
26.58	1.01	10.61			
26.57	1.01	11.62			
26.57	1.01	12.63			
26.57	1.01	13.64			
26.57	1.01	14.65			
26.57	1.01	15.66			
26.57	1.01	16.67			
26.57	1.01	17.68			
26.57	1.01	18.69			
26.57	1.01	19.70			
26.57	1.01	20.71			
26.57	1.01	21.72			
26.57	1.01	22.73			
26.57	1.01	23.74			
26.57	1.01	24.75			
26.57	1.01	25.76			
26.57	1.01	26.77			
26.57	1.01	27.78			
26.57	1.01	28.79			
26.57	1.01	29.80			
26.57	1.01	30.81			
26.57	1.01	31.82			
26.58	1.01	32.83			
26.58	1.01	33.84			
26.58	1.01	34.02			
	1.01				



17.40
 26.61
 17.41

1.00
 4.00
 1.50

-1.00
 -1.00
 0.00
 4.00
 5.50
 5.50
 5.50

17.46
 17.48
 26.59
 17.48

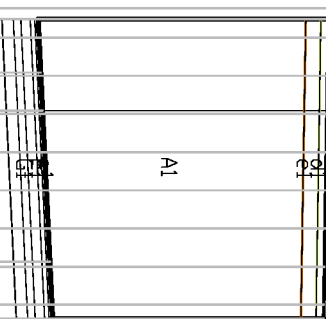
PROFILO rampa B
 SEZIONE 8
 PROGRESSIVA 175.00

STERRO
 A1 STRATO DI BASE 62.45 mq.
 E1 FONDAZIONE LEGATA 0.95 mq.
 F1 FONDAZIONE LEGATA 1.98 mq.
 G1 FONDAZIONE NON LEGATA 1.59 mq.
 A1 STRATO DI USURA ND 7.92 ml.
 A1 SCOTICID IN TRINCEA 7.92 ml.
 A1 BONIFICA 7.92 ml.
 e1

6
 200
 200

PROGRESSIVE TERRENO			
PARZIALI TERRENO			
QUOTE TERRENO			
PROGRESSIVE PROGETTO			
PARZIALI PROGETTO			
QUOTE PROGETTO			

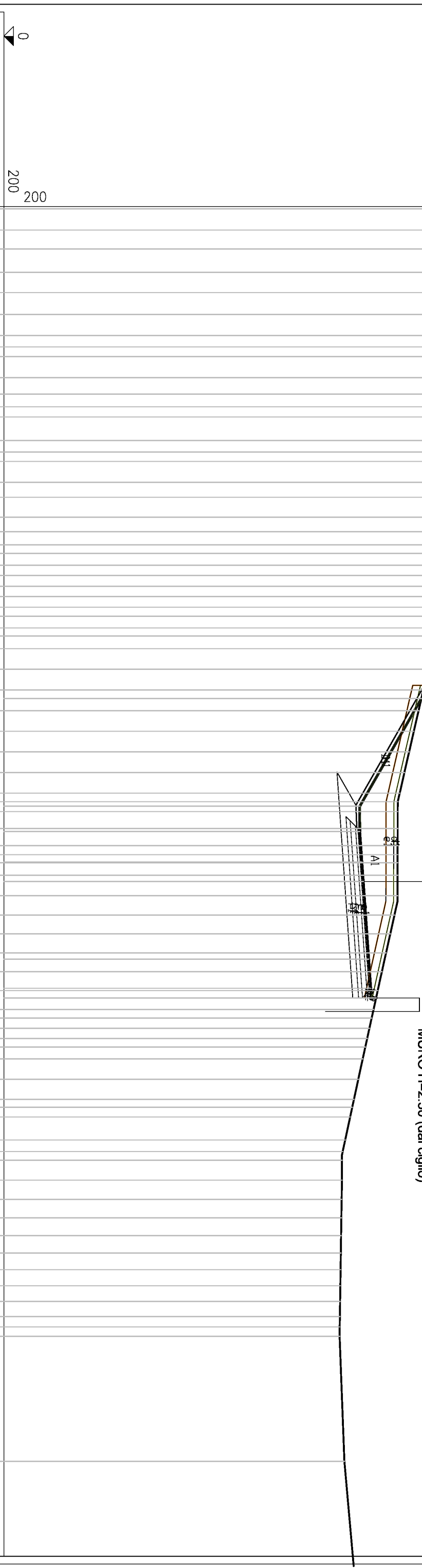
26.16	0.50	-34.57	
26.13	0.77	-33.55	
26.11	1.03	-32.52	
26.08	1.03	-31.49	
26.07	1.03	-30.78	
26.04	0.71	-29.77	
26.02	1.01	-28.76	
26.00	1.01	-27.75	
25.98	1.01	-27.00	
25.96	1.01	-26.36	
25.94	1.01	-25.33	
25.93	1.01	-24.92	
25.91	0.75	-24.31	
25.90	0.64	-23.72	
25.89	0.64	-23.29	
25.88	1.03	-22.72	
25.86	1.03	-22.26	
25.85	0.41	-21.80	
25.84	0.61	-21.24	
25.82	0.61	-20.76	
25.81	0.59	-20.22	
25.80	0.59	-19.72	
25.79	0.43	-19.20	
25.78	0.57	-18.70	
25.77	0.57	-18.18	
25.76	0.46	-17.70	
25.75	0.46	-17.16	
25.74	0.46	-16.69	
25.73	0.56	-16.14	
25.72	0.56	-15.51	
25.72	0.48	-15.06	
25.71	0.54	-14.63	
25.70	0.54	-14.10	
25.69	0.50	-13.69	
25.68	0.52	-13.09	
25.67	0.52	-12.07	
25.65	0.50	-11.05	
25.64	0.52	-10.04	
25.62	0.48	-9.02	
25.60	0.50	-8.01	
25.58	0.57	-6.99	
25.57	0.55	-5.98	
25.54	0.52	-4.96	
25.52	0.50	-3.95	
25.50	0.50	-3.29	
25.51	0.50	-2.70	
25.50	0.50	-1.93	
25.48	0.50	-0.92	
25.47	0.50	0.09	
25.45	1.00	1.11	
25.43	1.00	2.12	
25.42	1.00	3.12	
25.40	1.00	4.13	
25.38	1.00	5.14	
25.37	1.00	6.15	
25.35	1.00	7.16	
25.34	1.01	8.16	
25.32	1.01	9.17	
25.30	1.01	10.18	
25.29	1.01	11.18	
25.27	0.57	12.19	
25.25	0.42	12.76	
25.24	0.88	13.18	
25.23	0.87	14.06	
25.23	0.87	14.93	
25.24	0.40	15.80	
25.24	0.40	16.20	
25.24	0.47	16.67	
25.24	0.54	17.21	
25.24	1.00	18.21	
25.24	1.00	19.21	
25.24	1.00	19.80	
25.19	0.59	20.20	
25.08	0.40	21.18	
24.98	0.98	22.16	
24.87	0.98	23.14	
24.76	0.98	24.12	
24.66	0.98	25.10	
24.55	0.98	26.08	
24.45	0.98	27.06	
24.35	0.97	28.03	
24.24	0.98	29.01	
24.14	0.98	29.99	
24.04	0.98	30.97	
23.94	0.97	31.94	
23.84	0.97	32.92	
23.74	0.97	33.89	
23.71	0.98	34.19	



17.81			
25.49	-2.42		
17.88	-1.00		
17.93	0.00		
18.12	4.00		
18.19	5.50		
25.36	5.50		
18.19	5.50		

PROFILO rampa B
 SEZIONE 9
 PROGRESSIVA 190.09

STERRO	2342 mq.
A1 TERRENO VEGETALE	157 mq.
D1	0,06 mq.
D2	1,63 mq.
Totale:	102 mq.
STRATO DI BASE	2,24 mq.
E1	1,85 mq.
F1 FONDAZIONE LEGATA	8,07 ml.
G1 FONDAZIONE NON LEGATA	16,36 ml.
STRATO DI USURA ND	16,36 ml.
a1 SCOTICID IN TRINCEA	
d1 BONIFICA	
e1 BONIFICAZIONE PIANO DI PISA	
f1	9,35 ml.
IDROSEMINA SCARPATE	7,53 ml.
m1	0,35 ml.
h2	7,88 ml.
Totale:	




PROGRESSIVE TERRENO	PARZIALI TERRENO	QUOTE TERRENO	PROGRESSIVE PROGETTO	PARZIALI PROGETTO	QUOTE PROGETTO
-34.60	1.09	25.67	-9.41		
33.51	1.09	25.63			
32.54	0.97	25.59			
31.34	1.20	25.55			
30.30	1.04	25.51			
29.18	1.12	25.51			
28.09	1.09	25.46			
27.50	0.59	25.44			
27.00	0.50	25.44			
25.92	1.08	25.43			
25.07	0.85	25.42			
24.42	0.65	25.38			
24.42	0.53	25.34			
23.89	1.20	25.32			
22.69	0.60	25.24			
22.09	0.48	25.20			
21.61	1.08	24.99			
20.53	0.77	24.55			
19.76	1.02	24.23			
18.74	0.74	23.84			
18.00	0.68	23.64			
17.32	0.45	23.38			
16.87	0.45	23.27			
16.27	0.60	23.05			
15.75	0.52	22.96			
15.18	0.52	22.82			
14.66	0.57	22.70			
14.11	0.52	22.57			
13.64	0.55	22.46			
13.04	0.47	22.32			
12.63	0.47	22.23			
11.98	0.60	22.08			
10.91	0.41	21.83			
9.85	0.65	21.58			
8.78	1.07	21.34			
7.72	1.06	21.09			
6.66	1.07	20.85			
5.60	1.06	20.61			
4.54	1.06	20.37			
4.10	1.06	20.27			
3.59	0.44	20.27			
2.71	0.51	20.26			
1.84	0.88	20.26			
1.37	0.87	20.26			
0.96	0.47	20.26			
0.32	0.41	20.26			
0.74	0.64	20.10			
1.74	1.06	19.88			
2.70	1.00	19.67			
3.68	0.96	19.45			
4.65	0.98	19.24			
5.62	0.97	19.02			
6.59	0.97	18.92			
7.04	0.97	18.81			
7.56	0.45	18.69			
8.09	0.52	18.60			
8.53	0.53	18.47			
9.13	0.44	18.24			
10.18	0.60	18.01			
11.22	1.05	17.92			
11.63	1.04	17.82			
12.12	0.41	17.56			
13.31	0.49	17.43			
13.90	1.19	17.39			
14.35	0.59	17.39			
15.37	0.45	17.38			
16.36	1.02	17.37			
17.31	0.99	17.35			
18.23	0.95	17.34			
19.12	0.92	17.33			
19.98	0.89	17.31			
20.81	0.86	17.30			
21.61	0.83	17.29			
22.39	0.80	17.28			
22.92	0.78	17.28			
23.41	0.53	17.28			
	0.49				
29.84	6.43	17.52			
	6.53				

MURO H=2.50 (dal ciglio)

PROFILO rampa B
 SEZIONE 10
 PROGRESSIVA 200.00

- RILEVATO
- B1 RILEVATO ALA3 sp.30cm. 6.84 mq.
- C1 TERRENO VEGETALE 4.07 mq.
- D1 0.76 mq.
- D2 0.07 mq.
- Totale: 0.83 mq.
- STRATO DI BASE 0.98 mq.
- E1 FONDAZIONE LEGATA 2.16 mq.
- F1 FONDAZIONE NON LEGATA 1.77 mq.
- G1 STRATO DI USURA ND 7.83 ml.
- a1 SCOTICO IN RILEVATO 11.68 ml.
- C1 BONIFICA 11.68 ml.
- el IDROSEMINA SCARPATE 3.99 ml.
- h1 0.25 ml.
- h2 4.34 ml.
- Totale: 4.34 ml.



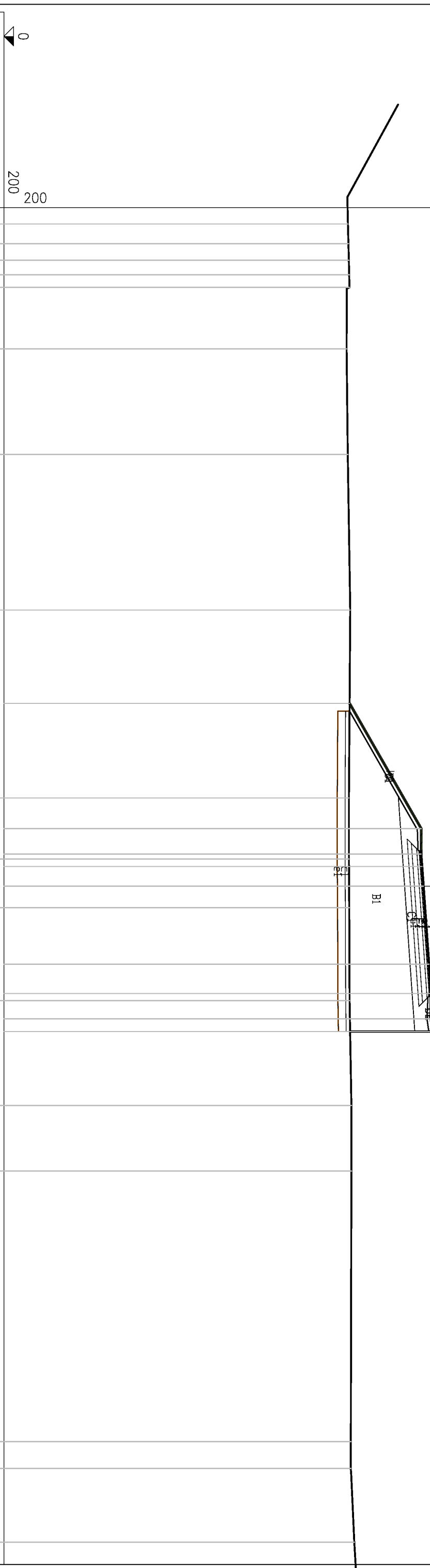
PROGRESSIVE TERRENO	PROGRESSIVE PARZIALI TERRENO	QUOTE TERRENO	PROGRESSIVE PROGETTO	PROGRESSIVE PARZIALI PROGETTO	QUOTE PROGETTO
-34.44	1.58	25.47	-34.44		
-33.50	0.94	25.41	-33.50		
-32.88	0.62	25.38	-32.88		
-32.44	0.44	25.35	-32.44		
-31.85	0.59	25.32	-31.85		
-30.23	1.62	25.21	-30.23		
-25.74	4.49		-25.74		
-25.30	0.44		-25.30		
-24.79	0.51	22.83	-24.79		
-24.18	0.61	22.64	-24.18		
-23.45	0.73	22.42	-23.45		
-22.56	0.89	22.15	-22.56		
-21.44	1.12	21.84	-21.44		
-20.09	1.36	21.45	-20.09		
-18.87	1.22	20.97	-18.87		
-18.35	0.52	20.39	-18.35		
-17.73	0.62	20.38	-17.73		
-16.71	1.02	20.37	-16.71		
-16.29	1.02	20.36	-16.29		
-15.44	0.42	20.35	-15.44		
-14.30	0.85	20.09	-14.30		
-13.17	1.14	19.74	-13.17		
-12.76	1.14	19.39	-12.76		
-12.03	1.13	19.26	-12.03		
-11.47	0.41	19.04	-11.47		
-10.90	0.73	18.87	-10.90		
-10.14	0.56	18.69	-10.14		
-8.91	0.57	18.46	-8.91		
-8.47	0.76	18.10	-8.47		
-7.58	1.23	17.97	-7.58		
-7.06	0.44	17.70	-7.06		
-6.56	0.89	17.54	-6.56		
-5.98	0.52	17.39	-5.98		
-5.08	0.50	17.40	-5.08		
0.24	0.58	17.40	0.24		
0.90	0.90	17.43	0.90		
1.96	5.32	17.43	1.96		
2.79	1.72	17.44	2.79		
3.27	0.83	17.44	3.27		
3.77	0.48	17.44	3.77		
4.29	0.48	17.45	4.29		
5.11	0.50	17.46	5.11		
5.78	0.52	17.46	5.78		
6.33	0.52	17.47	6.33		
6.80	0.82	17.47	6.80		
7.20	0.67	17.47	7.20		
7.85	0.67	17.48	7.85		
8.36	0.55	17.48	8.36		
8.77	0.47	17.48	8.77		
9.26	0.40	17.48	9.26		
9.75	0.40	17.48	9.75		
20.28	0.65	17.45	20.28		
21.50	0.51	17.46	21.50		
22.02	0.41	17.45	22.02		
22.49	0.49	17.44	22.49		
22.92	0.49	17.43	22.92		
24.83	0.49	17.43	24.83		
26.35	10.53	17.43	26.35		
29.50	0.64	17.49	29.50		
33.65	0.58	17.45	33.65		
33.68	0.52	17.46	33.68		

PROGRESSIVE TERRENO	PROGRESSIVE PARZIALI TERRENO	QUOTE TERRENO	PROGRESSIVE PROGETTO	PROGRESSIVE PARZIALI PROGETTO	QUOTE PROGETTO
-34.44			-34.44		
-33.50			-33.50		
-32.88			-32.88		
-32.44			-32.44		
-31.85			-31.85		
-30.23			-30.23		
-25.74			-25.74		
-25.30			-25.30		
-24.79			-24.79		
-24.18			-24.18		
-23.45			-23.45		
-22.56			-22.56		
-21.44			-21.44		
-20.09			-20.09		
-18.87			-18.87		
-18.35			-18.35		
-17.73			-17.73		
-16.71			-16.71		
-16.29			-16.29		
-15.44			-15.44		
-14.30			-14.30		
-13.17			-13.17		
-12.76			-12.76		
-12.03			-12.03		
-11.47			-11.47		
-10.90			-10.90		
-10.14			-10.14		
-8.91			-8.91		
-8.47			-8.47		
-7.58			-7.58		
-7.06			-7.06		
-6.56			-6.56		
-5.98			-5.98		
-5.08			-5.08		
0.24			0.24		
0.90			0.90		
1.96			1.96		
2.79			2.79		
3.27			3.27		
3.77			3.77		
4.29			4.29		
5.11			5.11		
5.78			5.78		
6.33			6.33		
6.80			6.80		
7.20			7.20		
7.85			7.85		
8.36			8.36		
8.77			8.77		
9.26			9.26		
9.75			9.75		
20.28			20.28		
21.50			21.50		
22.02			22.02		
22.49			22.49		
22.92			22.92		
24.83			24.83		
26.35			26.35		
29.50			29.50		
33.65			33.65		
33.68			33.68		

MURO H=2.50 (dal ciglio)

PROFILO rampa B
 SEZIONE 13
 PROGRESSIVA 250.00

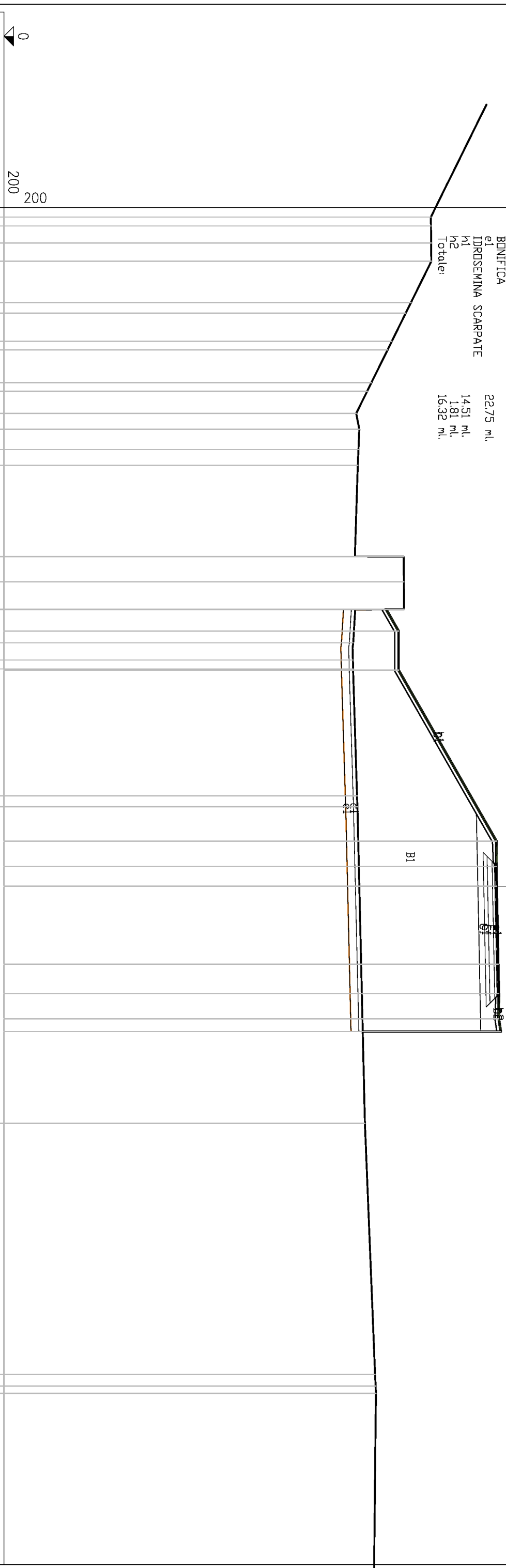
RILEVATO	40.79 mq.
B1 RILEVATO ALA3 sp.30cm.	4.86 mq.
C1 TERRENO VEGETALE	1.60 mq.
D1	0.36 mq.
D2	1.96 mq.
Totale:	0.89 mq.
STRATO DI BASE	1.99 mq.
E1 FONDAZIONE LEGATA	1.67 mq.
F1 FONDAZIONE NON LEGATA	7.14 ml.
G1 STRATO DI USURA ND	16.40 ml.
a1 SCOTTICO IN RILEVATO	16.40 ml.
C1 BONIFICA	8.53 ml.
e1 IDROSEMINA SCARPATE	1.81 ml.
h1	10.34 ml.
h2	
Totale:	



PROGRESSIVE TERRENO	PARZIALI TERRENO	QUOTE TERRENO	PROGRESSIVE PROGETTO	PARZIALI PROGETTO	QUOTE PROGETTO
17.61	1.42	17.61	17.69		
17.63	1.00	17.63	17.69		
17.65	0.86	17.65	17.69		
17.67	0.74	17.67	17.69		
17.69	0.65	17.69	17.69		
17.54	3.15	17.54	17.69	6.41	
17.60	5.40	17.60	17.69	1.30	
17.60	7.97	17.60	21.35	1.00	
17.73	14.12	17.73	21.35	1.00	
17.69	9.61	17.69	21.39	1.00	
17.66	4.51	17.66	21.47	4.00	
17.66	3.13	17.66	21.75	1.30	
17.66	2.49	17.66	21.85	0.65	
17.67	1.11	17.67	21.85	0.65	
17.67	4.76	17.67	21.95		
17.69	5.87	17.69			
17.69	6.80	17.69			
17.72	7.45	17.72			
17.75	7.45	17.75			
17.78	11.23	17.78			
17.78	3.36	17.78			
17.78	14.59	17.78			
17.75	28.44	17.75			
17.75	1.37	17.75			
17.75	3.77	17.75			
17.93	4.85	17.93			
	33.58				
	13.85				

PROFILO rampa B
 SEZIONE 16
 PROGRESSIVA 325.00

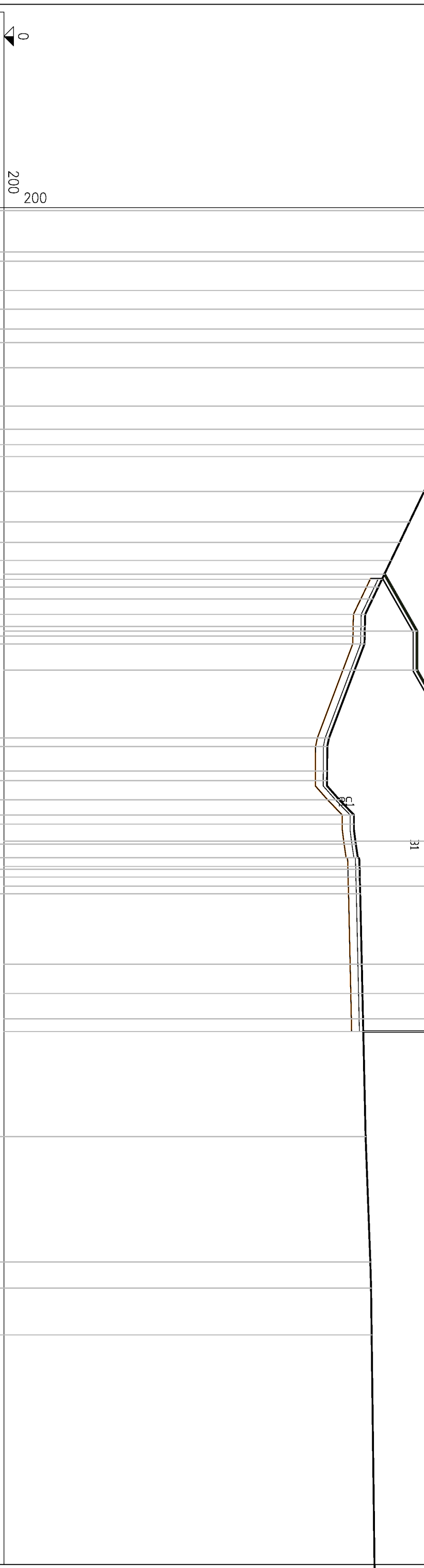
RILEVATO	10378 mq.
B1 RILEVATO ALA3 sp.30cm.	458 mq.
C1 TERRENO VEGETALE	288 mq.
D1	0,37 mq.
D2	325 mq.
Totale:	082 mq.
STRATO DI BASE	181 mq.
E1 FONDAZIONE LEGATA	155 mq.
F1 FONDAZIONE NON LEGATA	650 ml.
G1 STRATO DI USURA ND	2275 ml.
a1 SCOTTICO IN RILEVATO	2275 ml.
C1 BONIFICA	1451 ml.
e1 IDROSEMINA SCARPATE	181 ml.
h1	1632 ml.
h2	
Totale:	



PROGRESSIVE TERRENO	QUOTE TERRENO	PROGRESSIVE PROGETTO	QUOTE PROGETTO
21.85	1.67		
21.86	0.45		
21.86	0.88		
21.87	0.93		
20.83	2.11		
20.56	0.54		
19.85	1.45		
19.63	0.44		
18.81	1.68		
18.59	0.43		
18.03	1.14		
18.19	0.81		
18.14	1.04		
18.11	0.81		
17.96	0.01		
19.21	1.29		
20.46	1.40		
20.47	0.01		
20.48	1.70		
19.56	0.01	1.11	2.00
20.20	0.88		
17.88	0.46		
17.86	6.49		8.75
17.87			
18.07	0.56		
18.09			
25.20		1.30	4.00
25.19		1.00	1.50
25.22			1.30
25.30	16.21		
25.33			0.65
25.33			7.45
18.36			7.45
25.43			
18.48	12.85		
19.00	0.59		
19.03			
19.04			
	14.41		

PROFILO rampa B
 SEZIONE 17
 PROGRESSIVA 343.73

RILEVATO
 B1 RILEVATO ALA3 sp.30cm. 130.45 mq.
 C1 TERRENDI VEGETALE 4.55 mq.
 D1 D2 Totale: 3.27 mq.
 STRATO DI BASE 0.37 mq.
 3.64 mq.
 E1 FONDAZIONE LEGATA 0.84 mq.
 F1 FONDAZIONE NON LEGATA 1.80 mq.
 G1 STRATO DI USURA ND 1.54 mq.
 a1 STRATO IN RILEVATO 6.50 ml.
 C1 BONIFICA 24.34 ml.
 e1 IDROSEMINA SCARPAE 24.34 ml.
 h1 h2 Totale: 16.59 ml.
 1.81 ml.
 18.49 ml.



PROGRESSIVE TERRENO	PARZIALI TERRENO	QUOTE TERRENO	PROGRESSIVE PROGETTO	PARZIALI PROGETTO	QUOTE PROGETTO
-34.58	1.43	27.22	-15.97	2.92	19.49
-32.46	2.12	26.27	-13.05	2.00	21.16
-31.98	0.48	26.04	-11.05	8.75	21.16
-30.48	1.50	25.32	-2.30	1.30	26.16
-29.53	0.95	24.86	-1.00	1.00	26.15
-28.51	1.02	24.37	0.00	4.00	26.15
-27.82	0.69	24.04	4.00	1.50	26.15
-26.53	1.29	23.42	5.50	1.30	26.16
-24.56	1.97	22.47	6.80	0.65	18.41
-23.38	1.18	22.36	7.45	7.45	26.25
-22.59	0.79	22.37			
-21.98	0.61	22.38			
-20.19	1.79	21.52			
-18.64	1.55	20.77			
-17.59	1.05	20.27			
-16.67	0.92	19.83			
-15.70	0.97	19.36			
-15.30	0.97	19.17			
-14.69	0.40	18.88			
-13.91	0.61	18.50			
-13.29	0.78	18.49			
-12.79	0.62	18.48			
-12.39	0.50	18.47			
-7.58	4.81	16.65			
-7.14	0.44	16.56			
-5.89	1.25	16.56			
-5.40	0.49	16.55			
-4.41	0.99	17.18			
-3.64	0.77	17.93			
-3.17	0.47	17.93			
-2.15	1.02	18.02			
-1.45	0.70	18.13			
-0.86	0.59	18.22			
-0.46	0.40	18.23			
0.40	0.86	18.25			
12.83	12.43	18.53			
19.24	6.41	18.76			
20.58	1.34	18.80			
22.98	2.40	18.84			
	14.99				

PROFILO rampa B
 SEZIONE 18
 PROGRESSIVA 350.00


RILEVATO	119,08 mq
B1 RILEVATO ALA3 sp.30cm	
C1 TERRENO VEGETALE	4,54 mq
D1	2,90 mq
D2	0,37 mq
Totale:	3,27 mq
STRATO DI BASE	0,84 mq
E1 FONDAZIONE LEGATA	1,82 mq
F1 FONDAZIONE NON LEGATA	1,55 mq
G1 STRATO DI USURA ND	6,50 ml
SCOTTICI IN RILEVATO	21,73 ml
C1 BONIFICA	21,73 ml
e1 IDRESEMINA SCARPATE	14,78 ml
h1	1,81 ml
h2	16,59 ml
Totale:	



PROGRESSIVE TERRENO	PROGRESSIVE TERRENO	QUOTE TERRENO	QUOTE TERRENO	PROGRESSIVE PROGETTO	PROGRESSIVE PROGETTO	QUOTE PROGETTO	QUOTE PROGETTO
33.60	1.99	27.29	27.29				
32.31	1.29	27.29	27.39				
31.61	0.70	27.39	27.40				
31.09	0.52	27.40	26.97				
29.79	1.30	26.97	26.76				
29.35	0.44	26.76	25.93				
27.62	1.73	25.93	25.37				
26.46	1.16	25.37	24.97				
25.63	0.83	24.97	24.37				
24.38	1.25	24.37	24.01				
23.64	0.74	24.01	23.77				
23.13	0.51	23.77	23.05				
21.64	1.49	23.05	22.54				
20.59	1.05	22.54	22.56				
19.65	0.94	22.56	22.57				
18.28	1.37	22.57	22.28				
17.66	0.62	22.28	21.51				
16.05	1.61	21.51	20.80				
14.59	1.46	20.80	20.37	20.71	1.35		
13.69	0.90	20.37	20.03	21.48	2.00		
12.99	0.70	20.03	19.41	21.48			
11.70	1.29	19.41	18.64				
10.09	1.61	18.64	18.62				
9.55	0.54	18.62	18.56		8.75		
7.60	1.95	18.56	18.57				
6.35	1.25	18.57	18.54				
5.19	1.16	18.54	18.53				
4.55	1.16	18.53	18.53				
4.14	1.16	18.53	18.52				
3.71	0.64	18.52	18.49	26.48	1.30		
1.86	0.41	18.49	17.47	26.48	1.00		
0.82	1.85	17.47	18.26	26.47	4.00		
1.38	2.68	18.26	18.27				
4.40	0.56	18.27	18.43	26.42	1.30		
4.91	3.02	18.43	18.57	26.40	1.30		
5.57	0.51	18.57	18.41	26.41	0.65		
	0.66	18.41	18.58	18.58			
	6.44	18.58	18.63	26.50			
	3.03	18.63	18.58				
	3.10	18.58	18.59				
	3.84	18.59	18.70				
	21.98	18.70	18.86				
	33.68	18.86					

PROFILO rampa B
 SEZIONE 21
 PROGRESSIVA 399.56

RILEVATO	97.98 mq.
B1 RILEVATO ALA3 sp.30cm	4.52 mq.
C1 TERRENO VEGETALE	0.66 mq.
D1	4.40 mq.
D2	5.06 mq.
Totale:	0.83 mq.
STRATO DI BASE	1.83 mq.
E1 FONDAZIONE LEGATA	1.54 mq.
F1 FONDAZIONE NON LEGATA	6.50 ml.
G1 STRATO DI USURA ND	31.33 ml.
a1 SCOTTICO IN RILEVATO	31.33 ml.
c1 BONIFICA	
e1 IDROSEMINA SCARPATE	
h1	31.40 ml.
h2	22.37 ml.
Totale:	251.77 ml.



PROGRESSIVE TERRENO	PROGRESSIVE TERRENO	QUOTE TERRENO	PROGRESSIVE PROGETTO	PARZIALI PROGETTO	QUOTE PROGETTO
32.31	28.57	2.45			
31.08	28.59	1.23			
28.43	28.64	2.65			
27.36	28.66	1.07			
26.87	28.69	0.49			
26.27	28.67	0.60			
25.66	28.67	0.61			
25.41	28.67	0.25			
25.35	29.57	0.06			
25.06	29.79	0.06			
24.36	28.88	0.29			
23.94	28.70	0.70			
22.90	28.72	0.42			
19.74	28.85	1.04			
18.92	28.88	3.16			
16.67	28.95	0.82			
15.03	29.01	2.25			
13.59	29.07	1.64			
11.13	29.16	1.44			
10.50	29.18	2.46			
8.15	29.27	0.63			
7.22	29.26	2.35			
6.79	29.27	0.93			
6.79	29.27	0.43			
3.29	27.89	3.50			
0.61	29.01	2.68			
0.64	29.00	1.25			
2.27	28.94	1.63			
4.06	28.70	1.79			
4.59	28.61	0.53			
8.54	28.62	3.95			
10.02	22.06	1.48			
12.51	21.26	2.49			
13.38	19.90	0.87			
14.45	19.42	1.07			
15.45	19.43	1.00			
16.07	19.44	0.62			
16.61	19.10	0.54			
17.16	19.09	0.55			
17.94	19.09	0.78			
23.34	23.62	5.40			
25.48	23.62	6.67			
30.01	19.08	4.52			
34.53	18.57	5.47			
			4.25	1.95	
			-2.30	1.30	
			-1.00	1.00	
			4.00	4.00	
			5.50	1.50	
			6.80	1.30	
			8.75		
			2.00		
			7.93		

PROFILO rampa B


SEZIONE 22-a

PROGRESSIVA 416.52

RILEVATO
 B1 RILEVATO ALA3 sp.30cm. 77.16 mq.
 C1 TERRENO VEGETALE 366 mq.
 D1 STRATO DI BASE 460 mq.
 E1 FONDAZIONE LEGATA 136 mq.
 F1 FONDAZIONE NON LEGATA 212 mq.
 G1 STRATO DI USURA 147 mq.
 b1 BINDER 6.56 ml.
 ka1 SCOTTICO IN RILEVATO 6.57 ml.
 c1 BONIFICA 29.21 ml.
 e1 IDROSEMINA SCARPATE 29.21 ml.
 m1 23.29 ml.

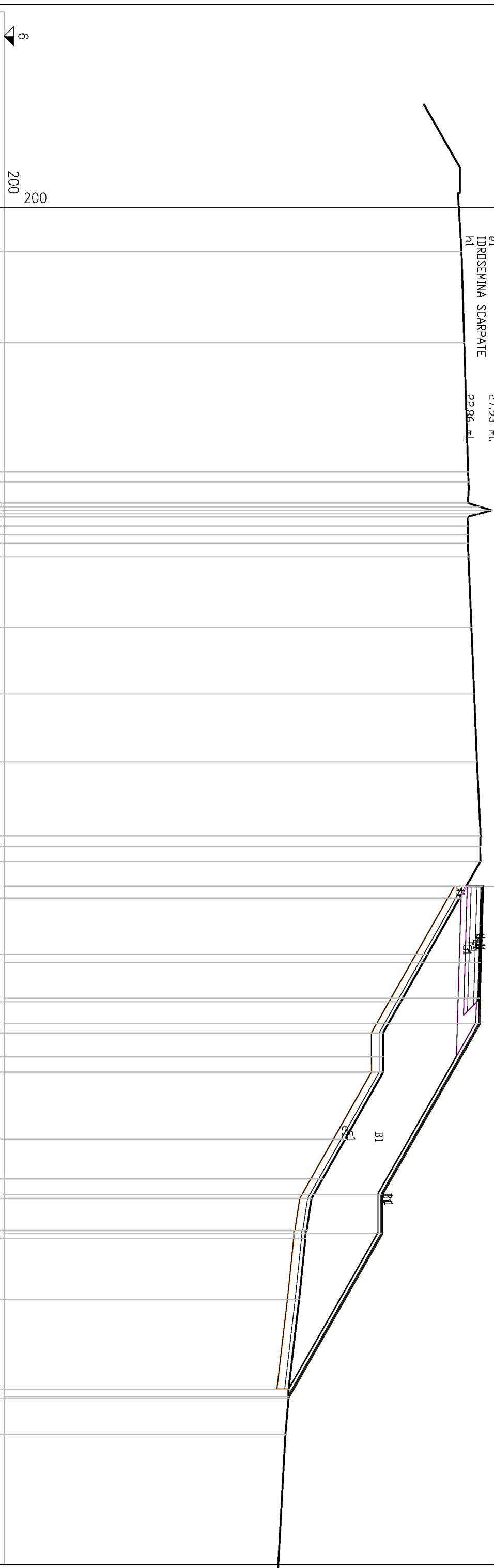
6
 200
 200

PROGRESSIVE TERRENO	PARZIALI TERRENO	QUOTE TERRENO	PROGRESSIVE PROGETTO	PARZIALI PROGETTO	QUOTE PROGETTO
-34.67	1.30	28.93	-1.00	29.83	1.00
-30.72	3.95	29.03	-1.00	28.61	1.00
-28.04	2.68	29.09	0.00	29.79	0.00
-24.28	3.76	29.18	1.31	27.32	3.98
-23.29	0.99	29.21	4.66	25.44	1.58
-22.84	0.45	29.26	5.69	24.86	1.30
-22.00	0.84	29.23	6.14	24.87	8.75
-21.55	0.45	29.23	7.71	24.87	8.74
-21.35	0.20	29.23	11.32	22.85	2.00
-20.95	0.40	29.22	16.49	19.96	8.74
-20.47	0.48	29.22	17.25	19.96	26.35
-20.05	0.42	29.23	20.62	19.75	
-19.61	0.42	29.24	21.52	19.72	
-19.16	0.44	29.23	25.22	19.56	
-19.16	0.44	29.24	28.31	19.52	
-16.26	2.90	29.35			
-15.06	1.20	29.40			
-11.87	3.19	29.52			
-8.53	3.34	29.65			
-4.48	4.05	29.81			
-3.46	1.02	29.82			
-1.96	1.50	29.15			
1.31	3.27	27.32			
4.66	3.35	29.61			
5.69	1.03	29.54			
6.14	0.45	29.54			
7.71	1.57	24.87			
11.32	3.61	22.85			
16.49	5.17	19.96			
17.25	0.76	19.96			
20.62	3.37	19.75			
21.52	0.90	19.72			
25.22	3.70	19.56			
28.31	3.09	19.52			
	10.69				



PROFILO rampa B
 SEZIONE 22-b
 PROGRESSIVA 433.24

RILEVATO
 B1 TERRENO VEGETALE 62.76 mq.
 D1 STRATO DI BASE 4.38 mq.
 E1 FONDAZIONE LEGATA 1.20 mq.
 F1 FONDAZIONE NON LEGATA 1.87 mq.
 G1 STRATO DI USURA 1.30 mq.
 b1 BINDER 5.74 ml.
 ba1 SCOTTICO IN RILEVATO 5.74 ml.
 c1 SCOTTICO IN TRINCEA 27.39 ml.
 d1 BONIFICA 0.54 ml.
 e1 IDRSEMINA SCARPATE 27.93 ml.
 ml 22.86 ml.



PROGRESSIVE TERRENO	PARZIALI TERRENO	QUOTE TERRENO	PROGRESSIVE PROGETTO	PARZIALI PROGETTO	QUOTE PROGETTO
29.42	2.79	29.42	29.32	3.92	30.51
29.56	4.66	29.56	29.32	1.82	29.67
29.76	6.63	29.76	27.69	5.74	30.39
29.78	0.50	29.78	26.31	7.04	30.34
29.78	1.09	29.78	25.41	8.75	30.34
29.75	0.19	29.75	25.41	2.00	25.34
30.36	0.18	30.36	25.41	8.37	25.34
30.36	0.18	30.36	23.47	8.75	25.34
30.97	0.18	30.97	22.31	2.00	25.34
30.30	0.15	30.30	21.75	2.00	25.34
29.73	0.15	29.73	21.49	2.00	25.34
29.74	0.46	29.74	21.43	8.37	25.34
29.75	0.45	29.75	21.11	8.37	25.34
29.75	0.45	29.75	21.11	8.37	25.34
29.78	0.44	29.78	21.11	8.37	25.34
29.78	0.44	29.78	20.57	8.37	25.34
29.93	3.63	29.93	20.57	8.37	25.34
30.07	3.38	30.07	20.57	8.37	25.34
30.22	3.49	30.22	20.57	8.37	25.34
30.40	3.78	30.40	20.57	8.37	25.34
30.40	0.55	30.40	20.57	8.37	25.34
30.38	0.76	30.38	20.57	8.37	25.34
30.38	0.76	30.38	20.57	8.37	25.34
30.51	1.88	30.51	20.57	8.37	25.34
29.67	2.87	29.67	20.57	8.37	25.34
29.32	2.87	29.32	20.57	8.37	25.34
27.69	2.44	27.69	20.57	8.37	25.34
26.31	1.59	26.31	20.57	8.37	25.34
25.41	1.22	25.41	20.57	8.37	25.34
25.41	0.78	25.41	20.57	8.37	25.34
25.41	0.78	25.41	20.57	8.37	25.34
23.47	3.43	23.47	20.57	8.37	25.34
22.31	2.04	22.31	20.57	8.37	25.34
21.75	1.00	21.75	20.57	8.37	25.34
21.49	1.66	21.49	20.57	8.37	25.34
21.43	0.41	21.43	20.57	8.37	25.34
21.11	3.11	21.11	20.57	8.37	25.34
21.11	3.11	21.11	20.57	8.37	25.34
21.11	3.11	21.11	20.57	8.37	25.34
20.57	4.59	20.57	20.57	8.37	25.34
20.57	0.48	20.57	20.57	8.37	25.34
20.57	1.83	20.57	20.57	8.37	25.34
20.41	8.12	20.41	20.57	8.37	25.34

PROFILO rampa B
 SEZIONE 23
 PROGRESSIVA 450.00


STERRO	0.02 mq.
A1 RILEVATO	52.92 mq.
B1 TERRENO VEGETALE	3.74 mq.
D1 STRATO DI BASE	1.23 mq.
E1 FONDAZIONE LEGATA	1.94 mq.
F1 FONDAZIONE NON LEGATA	1.34 mq.
G1 STRATO DI USURA	5.96 ml.
b1 BINDER	5.96 ml.
ka1 SCOTICO IN RILEVATO	23.57 ml.
c1 SCOTICO IN TRINCEA	1.28 ml.
d1 BONIFICA	0.66 ml.
e1	24.20 ml.
e2	24.86 ml.
Totale:	0.57 ml.
COMPATTAZIONE PIANO DI POSA	19.12 ml.
F1 IDRSEMINA SCARPATE	
M1	



PROGRESSIVE TERRENO	PROGRESSIVE PROGETTO	QUOTE TERRENO	QUOTE PROGETTO	PARZIALI TERRENO	PARZIALI PROGETTO
29.80	29.86	0.47	0.00	0.21	0.00
29.91	29.91	0.80	0.00	6.37	3.85
30.14	30.14	4.88	3.85	0.70	2.11
30.32	30.32	0.70	5.96	0.95	1.30
30.34	30.34	0.20	7.26	0.14	8.75
30.31	30.31	0.13	8.30	0.13	
31.02	31.02	0.13	9.30	0.19	
31.02	31.02	0.19	10.30	0.67	
31.02	31.02	0.67	10.74	0.64	
31.02	31.02	0.64	10.74	0.70	
31.02	31.02	0.70	11.97	4.04	
31.00	31.00	-1.79	11.97	10.18	
31.19	31.19	0.00	13.21	1.33	
30.72	30.72	-0.46	14.72	3.00	
29.27	29.27	2.54	15.11	5.76	
31.13	31.13	3.85	15.71	2.47	
31.10	31.10	5.96	16.12	1.51	
31.11	31.11	7.26	16.12	0.39	
25.98	25.98	8.30	17.26	0.60	
25.98	25.98	9.30	18.01	0.41	
25.98	25.98	10.30	18.01	4.70	
25.45	25.45	10.74	20.82	1.20	
23.67	23.67	13.21	22.02	1.20	
23.46	23.46	14.72	23.12	6.27	
23.24	23.24	15.11	23.12	3.11	
23.23	23.23	15.71	23.12	0.52	
23.19	23.19	16.12	23.12	0.61	
23.19	23.19	20.82	23.12	2.22	
23.19	23.19	22.02	23.12		
23.17	23.17	28.29	23.12		
22.34	22.34	31.40	23.12		
22.41	22.41	31.92	23.12		
22.28	22.28	32.53	23.12		

PROFILO rampa B
 SEZIONE 25
 PROGRESSIVA 475.00

RILEVATO	3381 mq.
B1 TERRENO VEGETALE	283 mq.
D1 STRATO DI BASE	128 mq.
E1 FONDAZIONE LEGATA	202 mq.
F1 FONDAZIONE NON LEGATA	138 mq.
G1 STRATO DI USURA	622 ml.
b1 BINDER	622 ml.
ba1 SCOTTICO IN RILEVATO	1917 ml.
c1 SCOTTICO IN TRINCEA	0.91 ml.
d1 BONIFICA	0.34 ml.
e1	19.73 ml.
e2	20.07 ml.
Totale:	20.07 ml.
COMPATTAZIONE PIANO DI POSA	0.30 ml.
f1 IDROSEMINA SCARPATE	14.56 ml.




PROGRESSIVE TERRENO	QUOTE TERRENO	PROGRESSIVE TERRENO	QUOTE TERRENO	PROGRESSIVE TERRENO	QUOTE TERRENO	PROGRESSIVE TERRENO	QUOTE TERRENO
34.44	1.30	30.51	0.65	31.16	0.79	31.94	1.38
33.89	0.55	30.48	0.79	31.17	0.48	31.91	0.81
	2.45		0.15	31.14	0.15	31.44	0.50
	3.63	30.64	0.08	32.28	0.08	31.16	0.50
	7.62		0.11	31.80	0.11		
	0.65		1.03	31.50	1.03		
	0.79	31.16	0.99	31.12	0.99		
	0.48	31.17	4.44	31.13	4.44		
	0.15	32.28	9.75	31.16	9.75		
	0.08	31.80					
	0.11	31.50					
	1.03	31.12					
	0.99	31.13					
	4.44	31.16					
	9.75	31.41					
	1.38	31.94					
	0.81	31.91					
	0.50	31.44					
	4.38	31.16					
	2.09	32.44					
	0.74	32.52					
	0.48	32.52					
	0.24	32.52					
	0.68	32.52					
	0.59	32.52					
	1.18	32.52					
	0.44	32.52					
	1.58	32.52					
	0.43	32.52					
	0.41	32.52					
	1.59	32.52					
	0.41	32.52					
	2.78	32.52					
	5.67	32.52					
	0.65	32.52					
	0.61	32.52					
	1.07	32.52					
	3.54	32.52					
	2.30	32.52					
	6.96	32.52					

PARZIALI PROGETTO
 QUOTE PROGETTO

PROFILO rampa B
 SEZIONE 26
 PROGRESSIVA 476.20

RILEVATO	3286 mq.
B1 TERRENO VEGETALE	2.78 mq.
D1 STRATO DI BASE	1.30 mq.
E1 FONDAZIONE LEGATA	2.00 mq.
F1 FONDAZIONE NON LEGATA	1.39 mq.
G1 STRATO DI USURA	6.22 ml.
b1 BINDER	6.22 ml.
ba1 SCOTTICO IN RILEVATO	18.96 ml.
c1 SCOTTICO IN TRINCEA	0.89 ml.
d1 BONIFICA	0.31 ml.
e1	19.53 ml.
e2	19.84 ml.
Totale:	198.4 ml.
COMPATTAZIONE PIANO DI POSA	0.27 ml.
f1 IDROSEMINA SCARPATE	14.36 ml.
h1	



PROGRESSIVE TERRENO	PROGRESSIVE PROGETTO	QUOTE TERRENO	QUOTE PROGETTO
34.45	30.54	0.73	
33.18	30.56	1.27	
31.45	30.68	1.73	
		5.59	
25.86	30.94	5.66	
		0.48	
20.20	31.20	0.87	
19.72	31.21	0.36	
18.85	31.19	0.22	
18.49	31.52	0.21	
18.27	32.36	0.12	
18.06	31.59	0.12	
17.94	31.16	0.49	
17.45	31.17	0.54	
16.91	31.20	0.86	
16.05		2.94	
13.11	31.36	11.38	
		1.38	
-1.73	31.99	0.60	
-0.35	31.95	1.96	
0.25	31.61	2.97	
0.80	31.30	1.37	
2.76	30.25	0.99	
5.73	28.50	0.50	
7.10	27.93	0.23	
8.09	27.77	0.94	
8.59	27.67	2.39	
8.82	27.94	0.55	
9.76	27.71	1.01	
12.15	27.54	3.53	
12.70	27.51	0.43	
13.71	27.54	1.04	
17.24	27.32	1.61	
17.67	27.27	2.45	
18.71	27.14	1.97	
20.32	26.83	1.89	
22.77	26.45	1.72	
24.74	26.05	1.55	
26.63	25.68	2.69	
28.35	25.47	3.62	
29.90	25.29		
32.59	24.97		

PARZIALI TERRENO	PARZIALI PROGETTO	QUOTE TERRENO	QUOTE PROGETTO
30.54		0.73	
30.56		1.27	
30.68		1.73	
		5.59	
30.94		5.66	
		0.48	
31.20		0.87	
31.21		0.36	
31.19		0.22	
31.52		0.21	
32.36		0.12	
31.59		0.12	
31.16		0.49	
31.17		0.54	
31.20		0.86	
		2.94	
31.36		11.38	
		1.38	
31.99		0.60	
31.95		1.96	
31.61		2.97	
31.30		1.37	
30.25		0.99	
28.50		0.50	
27.93		0.23	
27.77		0.94	
27.67		2.39	
27.94		0.55	
27.71		1.01	
27.54		3.53	
27.51		0.43	
27.54		1.04	
27.32		1.61	
27.27		2.45	
27.14		1.97	
26.83		1.89	
26.45		1.72	
26.05		1.55	
25.68		2.69	
25.47		3.62	
25.29			
24.97			

