









**REGIONE MARCHE - PIANO STRALCIO DI
 BACINO PER L'ASSETTO IDROGEOLOGICO DEI
 BACINI DI RILIEVO REGIONALE (PAI)**

(Approvato con deliberazione del Consiglio regionale n. 116 del 21-01-2004)

**Aree soggette a pericolosità e a rischio idrogeologico
 gravitativo per fenomeni franosi**


PERICOLOSITA'	RISCHIO
 Moderata (P1)	Moderato
 Media (P2)	Medio
 Elevata (P3)	Elevato
 Molto elevata (P4)	Molto elevato

Aree soggette a rischio idraulico

 Rischio esondazione Moderato (R1)
 Rischio esondazione Medio (R2)
 Rischio esondazione Elevato (R3)
 Rischio esondazione Molto Elevato (R4)

Cartografia PAI aggiornata al Decreto del Segretario Generale n.
 18/SABN del 13-11-2014

INFRASTRUTTURE DI PROGETTO

	Tracciato di progetto
	Autostrada A14 Bologna-Taranto Ampliamento alla 3 [^] corsia
	Aree di cantiere
	Confini comunali