



PORTI
di ROMA
e del LAZIO



Anas SpA

TRANS-EUROPEAN TRANSPORT NETWORK EXECUTIVE AGENCY
TEN-T EA

Ministero
delle Infrastrutture e dei Trasporti

Direzione Centrale Progettazione

**PROGETTAZIONE PRELIMINARE ED ANALISI ECONOMICA DEL TRATTO
TERMINALE DEL COLLEGAMENTO DEL PORTO DI CIVITAVECCHIA CON IL
NODO INTERMODALE DI ORTE PER IL COMPLETAMENTO DELL'ASSE
VIARIO EST-OVEST (CIVITAVECCHIA-ANCONA)
2012-IT-91060-P**

TRATTA: MONTE ROMANO EST - CIVITAVECCHIA

PROGETTO PRELIMINARE

PROGETTAZIONE: ANAS - DIREZIONE CENTRALE PROGETTAZIONE

PROGETTISTA:

Ing. Maurizio Mancinetti
Ordine Ing. di Roma n° 19506

IL GEOLOGO

Dott. Geol. Stefano Serangeli
Ordine Geol. Lazio n. 659

IL RESPONSABILE DEL S.I.A.

Dott. Geol. Serena Majetta

COORDINATORE PER LA SICUREZZA IN FASE DI PROGETTAZIONE

Arch. Roberto Roggi

IL RESP. DEL PROCEDIMENTO

Ing. Ilaria COPPA

GRUPPO DI PROGETTAZIONE ANAS

Ing. F. Bario	Geom. R. Izzo
Ing. F. Bezzi	Ing. E. Luziatelli
Geol. G. Cardillo	Geom. D. Maggi
Ing. L. Cedrone	Geom. M. Maggi
Ing. P. G. D'Armini	Ing. E. Mittiga
Sig.ra A. M. D'Aversa	Ing. M. Panebianco
Ing. A. De Leo	Dott.ssa D. Perfetti
Geom. E. De Masi	Ing. A. Petrillo
Geom. M. Diamente	Ing. F. Pisani
Ing. P. Fabbro	Arch. R. Roggi
Ing. G. Giovannini	

SERVIZI SUPPORTO ESTERNO

PROTOCOLLO

DATA

VISTO: IL DIRETTORE CENTRALE
Ing. Ugo DIBENNARDO

**STUDI GENERALI
INDAGINI TOPOGRAFICHE SUL FIUME MIGNONE
Monografie dei caposaldi di inquadramento**

CODICE PROGETTO

PROGETTO LIV. PROG. N. PROG.

L0402D P 1301

NOME FILE

L0402D_P1301_T00_SG00_IDR_M001A

CODICE
ELAB.

T00SG06IDRM001

REVISIONE

A

TAVOLA

1 DI 1

SCALA:

-

C					
B					
A	EMISSIONE	GIUGNO_2014	TECNICO/RESP.TECN.	MANCINETTI	COPPA
REV.	DESCRIZIONE		REDATTO	VERIFICATO	APPROVATO

MONOGRAFIE DEI CAPOSALDI DI INQUADRAMENTO ATTIVITA' TOPOGRAFICHE

DATI

FOTO 1

CAPOSALDO N°	CS01
Descrizione:	Chiodo infisso sul marciapiede del ponte lato valle sponda sx.



INFORMAZIONI

ORTOFOTO

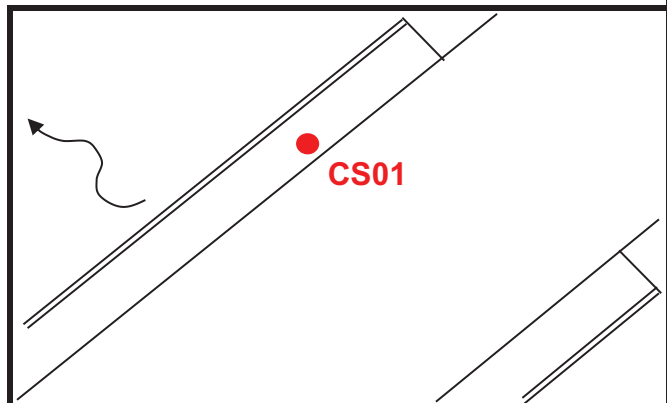
Ubicazione:	Tolfa
Data Rilievo:	OTTOBRE 2013
Altre informazioni.:	



COORDINATE

SCHIZZO MONOGRAFICO

Coordinate ETRF2000	Latitudine	42° 09' 12.97005"
	Longitudine	12° 00' 36.95104"
quota ellissoidica	m	162,927
Coordinate UTM-ED 50 F. 33	NORD	4671350,218
	EST	253051,146
quota geodetica	m	114,462
	NORD	
	EST	
	m	



MONOGRAFIE DEI CAPOSALDI DI INQUADRAMENTO ATTIVITA' TOPOGRAFICHE

DATI

FOTO 1

CAPOSALDO N°	CS03
Descrizione:	Chiodo infisso sulla sommità del rilevato sul lato della strada sterrata.



INFORMAZIONI

ORTOFOTO

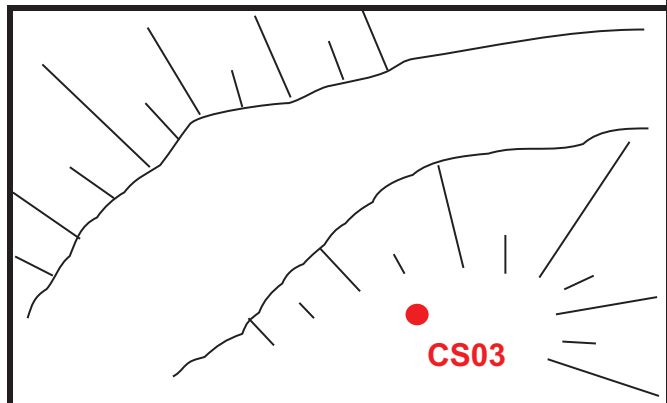
Ubicazione:	Monte Romano
Data Rilievo:	OTTOBRE 2013
Altre informazioni.:	



COORDINATE

SCHIZZO MONOGRAFICO

Coordinate ETRF2000	Latitudine	42° 13' 36.49896"
	Longitudine	11° 57' 08.39031"
quota ellissoidica	m	193,710
Coordinate UTM-ED 50 F. 33	NORD	4679648,649
	EST	248554,789
quota geodetica	m	145,230
	NORD	
	EST	
	m	



MONOGRAFIE DEI CAPOSALDI DI INQUADRAMENTO ATTIVITA' TOPOGRAFICHE

DATI

FOTO 1

CAPOSALDO N°	CS04
Descrizione:	Chiodo infisso sul estradosso del ponte ferroviario lato destro sulla parte dell'opera realizzata in muratura.



INFORMAZIONI

ORTOFOTO

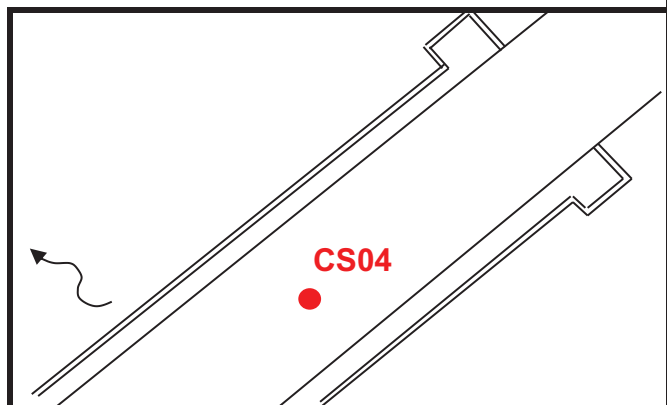
Ubicazione:	Monte Romano
Data Rilievo:	OTTOBRE 2013
Altre informazioni.:	



COORDINATE

SCHIZZO MONOGRAFICO

Coordinate ETRF2000	Latitudine	42° 13' 31.85688"
	Longitudine	11° 55' 51.98378"
quota ellissoidica	m	118,304
Coordinate UTM-ED 50 F. 33	NORD	4679568,349
	EST	246797,910
quota geodetica	m	69,843
	NORD	
	EST	
	m	



MONOGRAFIE DEI CAPOSALDI DI INQUADRAMENTO ATTIVITA' TOPOGRAFICHE

DATI

FOTO 1

CAPOSALDO N°	STR10
Descrizione:	Chiodo infisso sull'estradosso del ponte della vecchia S.S.1 Aurelia lato monte sponda SX.



INFORMAZIONI

ORTOFOTO

Ubicazione:	Civitavecchia
Data Rilievo:	OTTOBRE 2013
Altre informazioni.:	



COORDINATE

SCHIZZO MONOGRAFICO

Coordinate ETRF2000	Latitudine	42° 11' 40.82474"
	Longitudine	11° 47' 08.91488"
quota ellissoidica	m	58,463
Coordinate UTM-ED 50 F. 33	NORD	4676585,604
	EST	234676,307
quota geodetica	m	10,208
	NORD	
	EST	
	m	

