SEZIONE N. : MI046

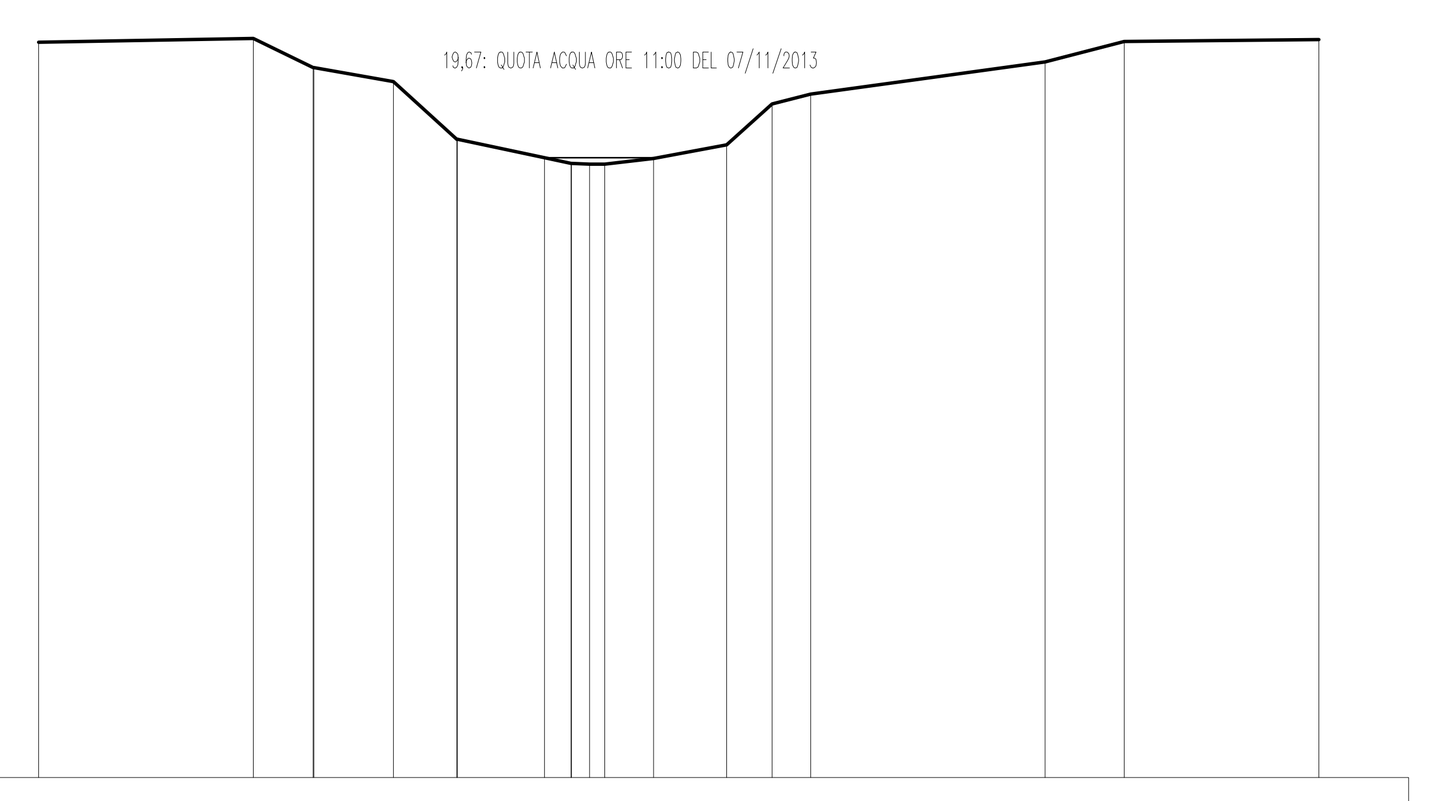

SCALA 1:500

QT.RIF. -15.000

QUOTE TERRENO	DISTANZE PARZ.	DISTANZE PROGR.
26.11		0.00
26.32	12.01	12.01
24.68	3.34	15.35
24.70		15.39
23.92	4.44	19.84
20.68	3.55	23.39
20.70		23.40
19.67	4.88	28.28
19.35	1.47	29.76
19.33		29.79
19.30		30.81
19.29		31.64
19.62	2.73	34.38
20.37	4.09	38.47
22.66	2.53	41.00
23.22	2.18	43.17
25.02	13.10	56.27
26.15	4.43	60.70
26.25	10.88	71.57

SEZIONE N. : MI047

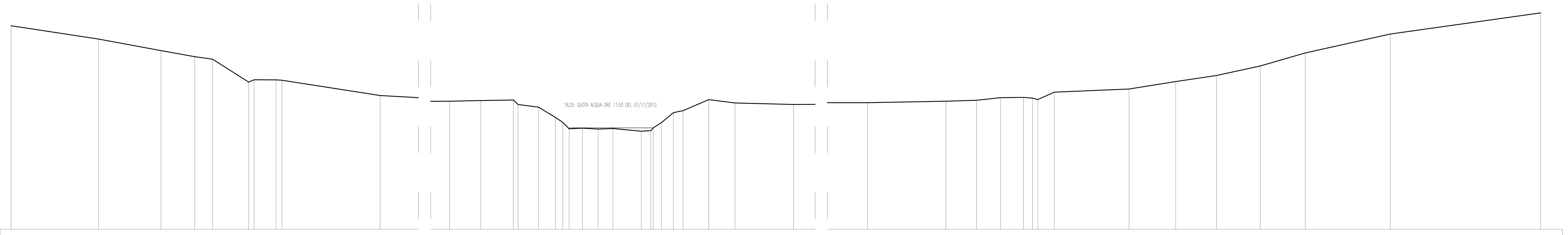

SCALA 1:500

QT.RIF. -5.000

QUOTE TERRENO	DISTANZE PARZ.	DISTANZE PROGR.
41.23		0.00
38.21	19.88	19.88
35.59	14.16	34.04
34.21	7.65	41.69
33.65	4.08	45.77
28.43	8.18	53.95
28.96	1.22	55.17
28.94	4.96	60.13
28.85	1.39	61.52
25.39	22.27	83.79
24.09		314.14
24.24	7.09	321.23
24.37	7.40	328.63
23.36	1.06	329.69
22.74	4.65	334.34
20.41	3.84	338.18
19.29	1.66	339.84
17.83	1.43	341.28
17.98	3.06	344.34
17.77	3.53	347.87
17.88	3.38	351.24
17.28	6.42	357.66
17.40	2.20	359.86
18.05		360.41
19.23	1.83	362.23
21.50	2.73	364.96
21.95	2.22	367.18
24.46	5.82	373.00
23.70	5.96	378.96
23.36	13.28	392.24
	22.63	
23.75		1000.99
24.08	17.79	1018.79
24.30	6.93	1025.72
24.90	5.48	1031.20
24.97	5.19	1036.39
24.80	2.06	1038.45
24.47	1.21	1039.66
26.14	3.74	1043.40
26.86	16.98	1060.38
28.56	10.58	1070.96
29.93	9.27	1080.23
32.08	9.92	1090.15
35.06	10.22	1100.37
39.36	19.31	1119.68
44.16	34.14	1153.82

SEZIONE N. : MI048

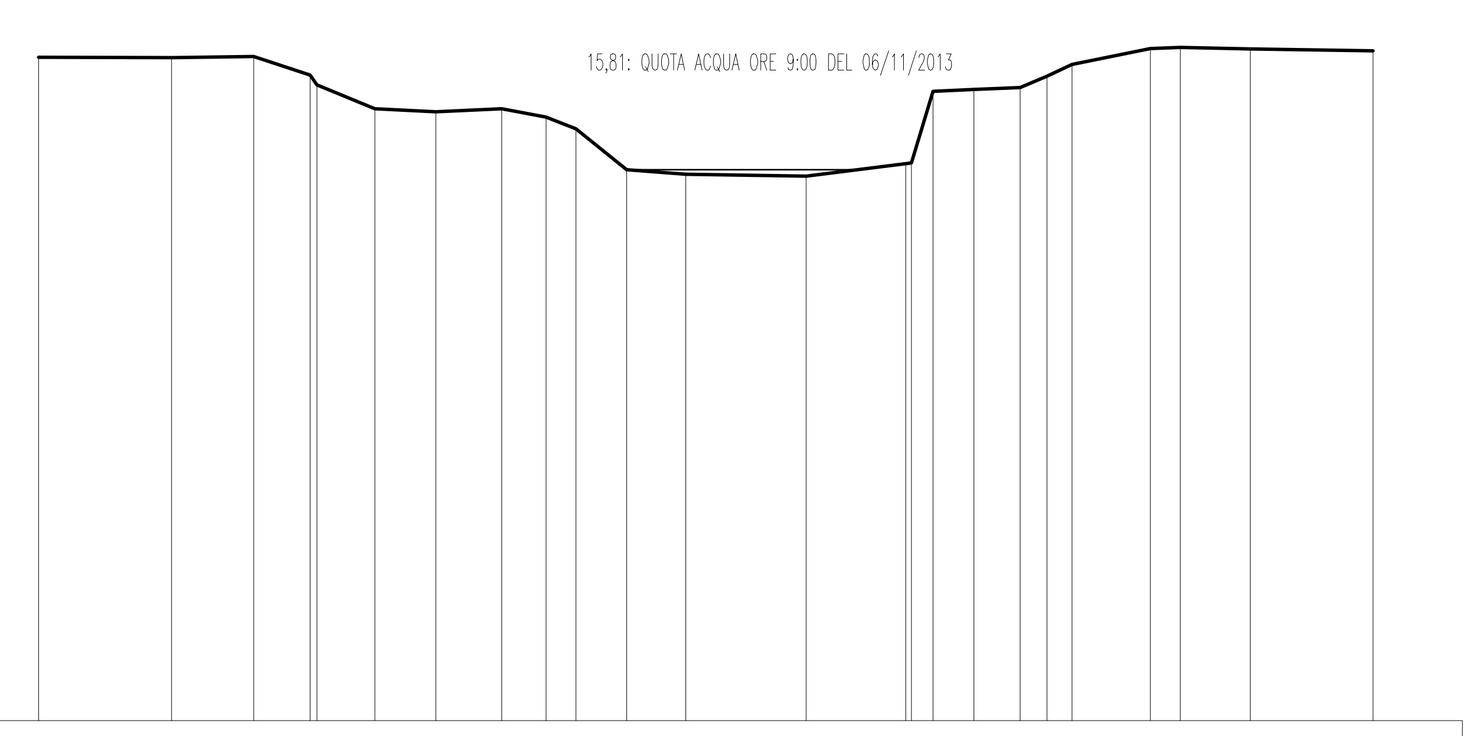

SCALA 1:500

QT.RIF. -15.000

QUOTE TERRENO	DISTANZE PARZ.	DISTANZE PROGR.
22.10		0.00
22.06	7.44	7.44
22.14	4.59	12.03
21.10	3.14	15.17
20.54		15.56
19.21	3.24	18.80
19.05	3.41	22.22
19.21	3.67	25.89
18.76	2.48	28.36
18.08	1.68	30.05
15.81	2.83	32.87
15.54	3.32	36.19
15.46	6.72	42.90
16.15	5.56	48.47
16.19		48.79
20.20	1.21	49.99
20.29	2.28	52.28
20.40	2.59	54.86
21.04	1.50	56.37
21.70	1.40	57.77
22.59	4.39	62.16
22.63	1.65	63.81
22.56	3.92	67.74
22.46	6.86	74.60

SEZIONE N. : MI049

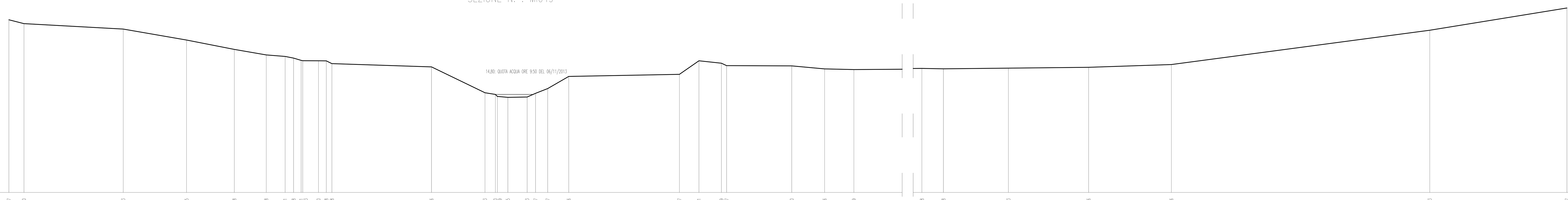

SCALA 1:500

QT.RIF. -10.000

QUOTE TERRENO	DISTANZE PARZ.	DISTANZE PROGR.
33.67		0.00
32.70	3.81	3.81
31.33	25.06	28.86
28.55	15.99	44.85
26.18	12.07	56.92
24.78	8.05	64.97
24.41	4.77	69.74
23.98	2.14	71.88
23.41	1.91	73.79
23.33		74.18
23.30	3.99	78.17
23.28	1.96	80.13
22.58	1.42	81.55
21.76	25.15	106.70
15.23	13.49	120.20
14.80	2.62	122.82
14.29		123.34
14.05	2.63	125.97
14.13	4.87	130.84
15.07	2.11	132.95
16.27	3.07	136.03
19.36	5.32	141.35
19.87	27.93	169.28
23.31	4.94	174.22
22.69	5.67	179.89
22.07	1.32	181.21
22.00	16.43	197.64
21.26	8.30	205.95
21.09	7.38	213.33
21.38		851.04
21.28	5.44	856.48
21.43	16.40	872.88
21.66	20.24	893.12
22.36	20.90	914.02
31.03	65.22	979.24
36.67	34.64	1013.88

SEZIONE N. : MI050

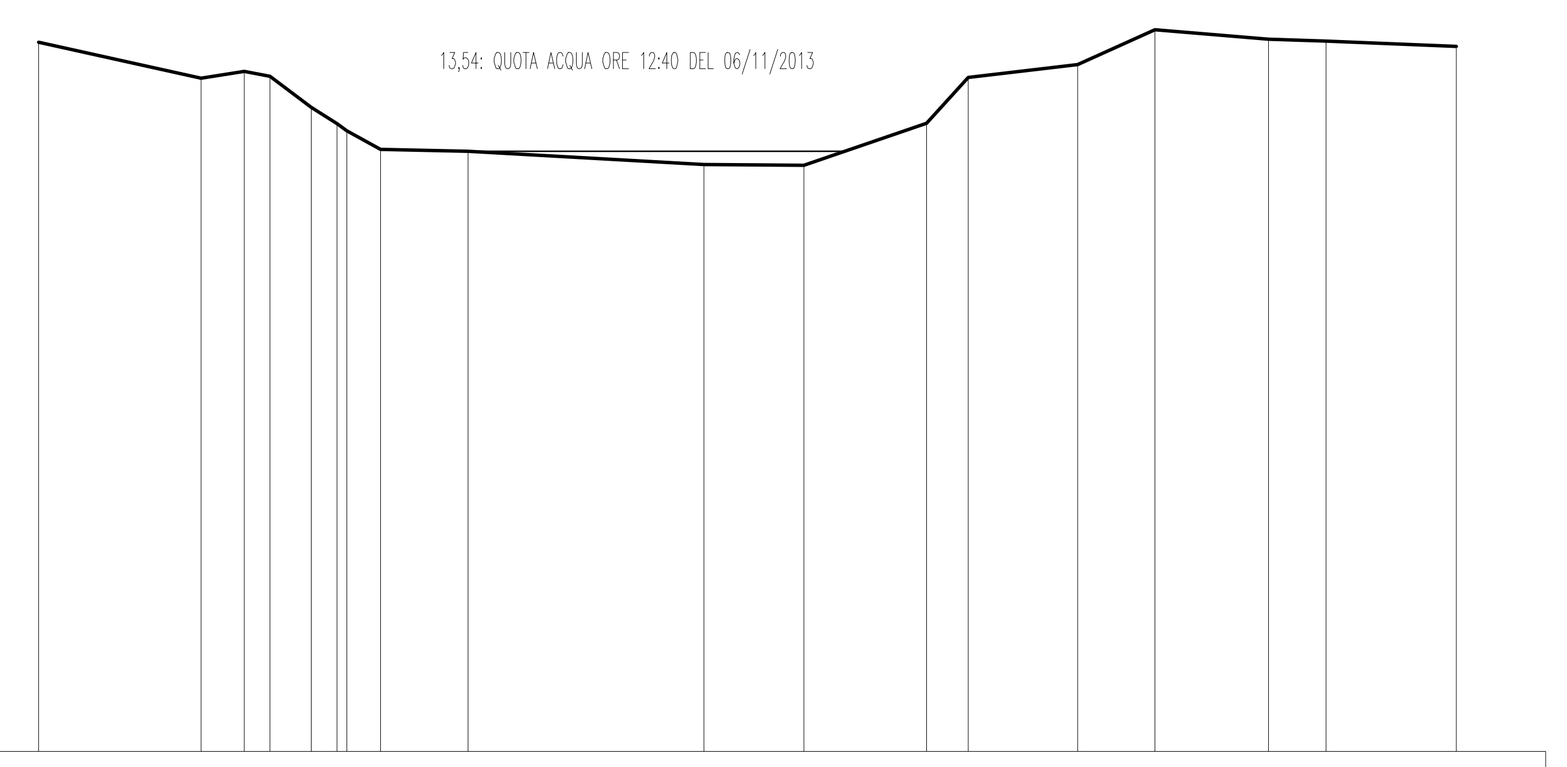

SCALA 1:500

QT.RIF. -20.000

QUOTE TERRENO	DISTANZE PARZ.	DISTANZE PROGR.
19.65		0.00
17.65	9.09	9.09
18.01	2.42	11.51
17.74	1.43	12.94
16.01	2.30	15.24
15.10	1.44	16.68
14.70		17.23
13.65	1.89	19.12
13.54	4.89	24.01
12.82	13.18	37.19
12.78	5.58	42.77
15.12	6.87	49.64
17.69	2.32	51.96
18.40	6.12	58.09
20.35	4.32	62.40
19.82	6.34	68.74
19.72	3.23	71.97
19.43	7.28	79.25

SEZIONE N. : MI051

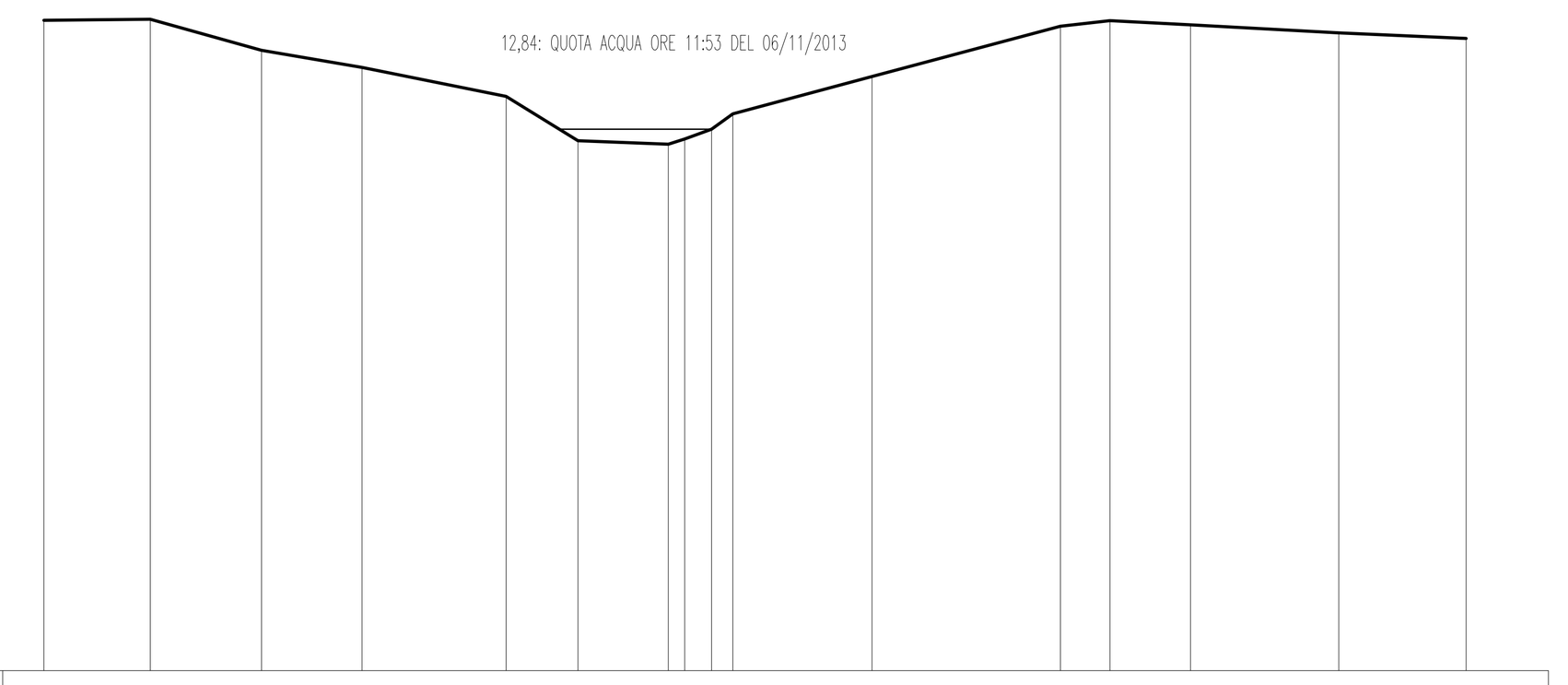

SCALA 1:500

QT.RIF. -20.000

QUOTE TERRENO	DISTANZE PARZ.	DISTANZE PROGR.
19.44		0.00
19.50	6.45	6.45
17.62	6.76	13.21
16.59	6.11	19.31
14.82	8.72	28.04
12.14	4.36	32.40
11.92	5.49	37.89
12.24	0.98	38.87
12.84	1.64	40.52
13.76	1.30	41.81
16.03	8.44	50.25
19.08	11.42	61.67
19.41	3.02	64.69
19.16	4.90	69.58
18.68	8.99	78.58
18.33	7.71	86.29

SEZIONE N. : MI052



SCALA 1:500

QT.RIF. -10.000

QUOTE TERRENO	DISTANZE PARZ.	DISTANZE PROGR.
40.71		0.00
37.83	12.00	12.00
34.10	18.85	30.86
32.60	17.27	48.13
30.07	4.54	52.67
30.07		53.19
30.21		53.74
30.21	1.04	54.78
29.98	4.23	59.01
29.69	1.52	60.53
28.17	2.98	63.51
28.22		63.55
25.40	16.13	79.68
22.14	22.61	102.29
21.10	11.68	113.97
20.15	13.05	127.02
20.14		127.03
18.43		290.35
18.42		290.37
18.73	24.19	314.57
18.93	18.58	333.14
19.02	15.88	349.03
16.90	4.18	353.21
17.15	1.60	354.80
13.50		355.10
12.79	16.15	371.25
12.70	10.37	381.62
12.26	9.98	391.60
12.37	3.63	395.23
13.29	10.61	405.84
14.74	2.09	407.92
15.20	1.54	409.47
16.84	1.47	410.94
19.24	5.23	416.17
17.91	13.05	429.21
	17.86	
18.25		672.26
18.90	7.30	679.56
18.86	6.38	685.95
18.66	2.27	688.21
17.90		689.23
17.93		690.29
18.89	1.11	691.39
19.60	7.08	698.47
20.32	17.52	715.99
21.36	25.36	741.35
22.86	27.36	768.71
23.01	8.46	777.17
23.00		777.61
23.91	1.60	779.21
25.12	18.95	798.15
27.14	11.07	809.23

European Commission — TRANS-EUROPEAN TRANSPORT NETWORK EXECUTIVE AGENCY TEN-T EA

Ministero delle Infrastrutture e dei Trasporti

PORTI di ROMA e del LAZIO

Anas SpA — Direzione Centrale Progettazione

PROGETTAZIONE PRELIMINARE ED ANALISI ECONOMICA DEL TRATTO TERMINALE DEL COLLEGAMENTO DEL PORTO DI CIVITAVECCHIA CON IL NODO INTERMODALE DI ORTE PER IL COMPLETAMENTO DELL'ASSE VIARIO EST-OVEST (CIVITAVECCHIA-ANCONA)

2012-IT-91060-P

TRATTA: MONTE ROMANO EST - CIVITAVECCHIA

PROGETTO PRELIMINARE

PROGETTAZIONE: ANAS - DIREZIONE CENTRALE PROGETTAZIONE

PROGETTISTA: *Dott.Ing. Maurizio Mancinetti* *Ordine Ing. di Roma n° 19506*

IL GEOLOGO *Dott. Geol. Stefano Serangeli* *Ordine Geol. ________ n. _____*

IL RESPONSABILE DEL S.I.A. *Dott. Geol. Serena Majetta* *Ordine __________ n° _______*

GRUPPO DI PROGETTAZIONE ANAS: *Ing. P.G. D'Armini, Ing. E. Luziatelli, Ing. M. Panebianco, Geom. F. Quondam, Ing. E. Mittiga, Ing. G. Giovannini, Ing. F. Pisani, Geom. R. Izzo, Geom. D. Maggi, Ing. A. De Leo, Ing. P. Fabbro, Ing. A. Petrillo, Ing. F. Bario, Ing. L. Cedrone, Ing. G. Coletta, Arch. R. Roggi, Ing. F. Bezzi, Dott.ssa D. Perfetti, Geol. G. Cardillo, Geom. M. Maggi, Geom. M. Diamente*

COORDINATORE PER LA SICUREZZA IN FASE DI PROGETTAZIONE ____________ *Ordine ____________ n° ______*

Archeologia – Dott.ssa F. Fiano
Inquadramento Paesaggistico – Studio Green Design
P.Agrot. R. Cigliano
Dott.For. A. Ghirelli
Dott.Amb. M. Manara
Dott.Nat. G. Angelucci
Collab. Arch. E. Capuzzo

VISTO: IL RESP. DEL PROCEDIMENTO *Ing. Ilaria COPPA* *Ordine Ing. di Roma n° _______*

PROTOCOLLO | DATA

VISTO: IL DIRETTORE CENTRALE *Ing. Ugo DIBENNARDO*

03.01.14 STUDI GENERALI

Indagini Topografiche sul Fiume Mignone
Sezioni topografiche (da sezione MI0046 a sezione MI052)

CODICE PROGETTO	L0402D_P1301 T00_SG06_IDR_SZ02A.dwg	REVISIONE	TAVOLA	SCALA:
PROGETTO L0402D, LIV. PROG. P, N. PROG. 1301	CODICE ELAB. T00 SG06 IDR SZ04	A	1	1:500

REV.	DESCRIZIONE	DATA	REDATTO	VERIFICATO	APPROVATO
C					
B					
A	EMISSIONE	DATA	TECNICO/RESP.TECN.	MANCINETTI	COPPA