




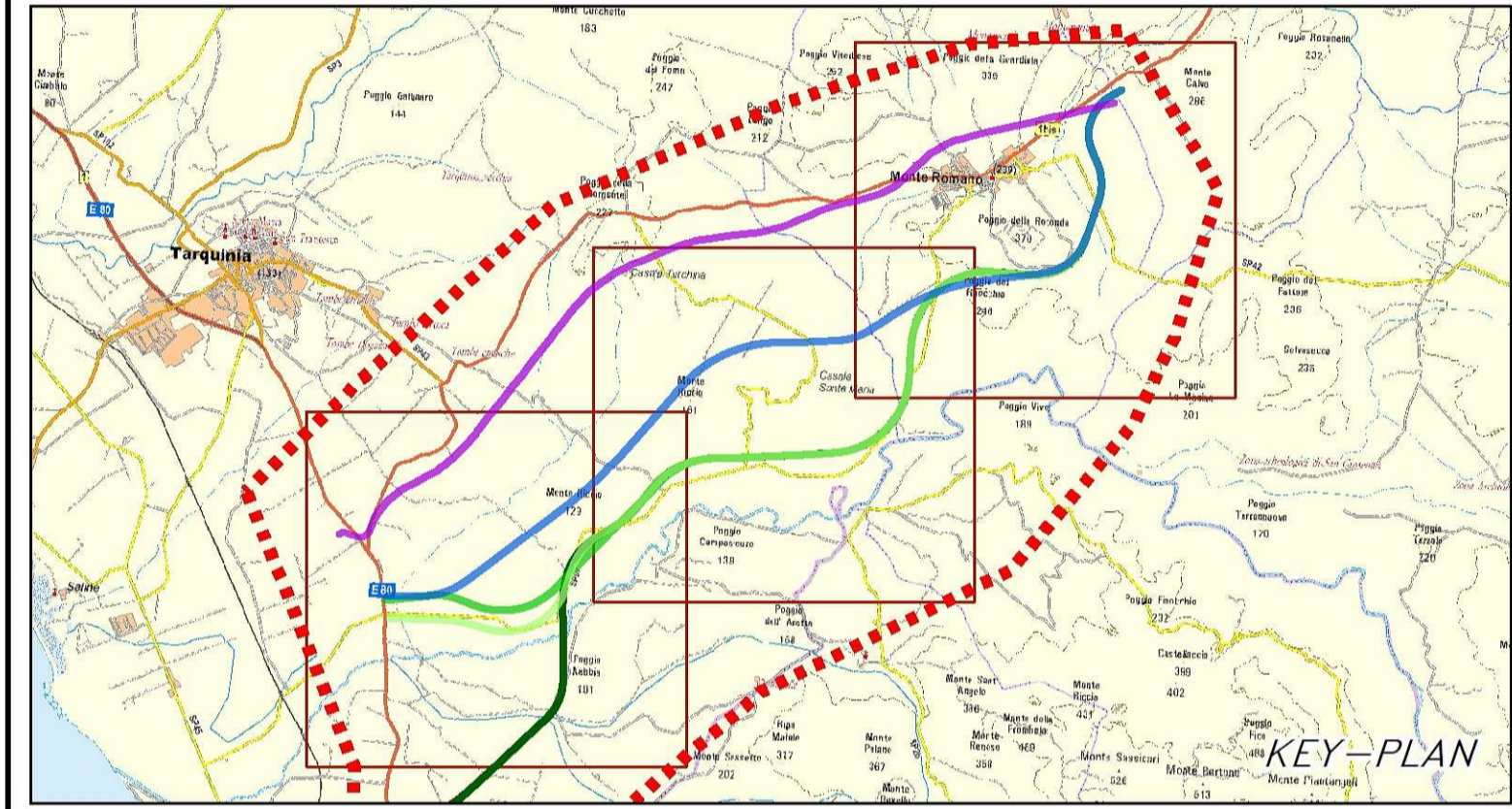


Aree esondabili da PAI Autorità di Bacino Reg.Lazio:

-  Fascia A
-  Fascia B1
-  Fascia B2
-  Fascia C

Area di esondazione Fiume Mignone da Studio Idrologico

 Area di esondazione fiume Mignone (Tr=200 anni)



PROGETTAZIONE PRELIMINARE ED ANALISI ECONOMICA DEL TRATTO TERMINALE DEL COLLEGAMENTO DEL PORTO DI CIVITAVECCHIA CON IL NODO INTERMODALE DI ORTE PER IL COMPLETAMENTO DELL'ASSE VIARIO EST-OVEST (CIVITAVECCHIA-ANCONA) 2012-IT-91060-P

TRATTA: MONTE ROMANO EST - CIVITAVECCHIA

PROGETTO PRELIMINARE

PROGETTAZIONE: ANAS - DIREZIONE CENTRALE PROGETTAZIONE

PROGETTISTA: Ing. Maurizio Mancinelli Ordine Ing. di Roma n° 19506	GRUPPO DI PROGETTAZIONE ANAS
IL GEOLOGO Dott. Geol. Stefano Serangeli Ordine Geol. Lazio n. 659	Ing. F. Bario Ing. F. Bezzi Geom. G. Cardillo Ing. L. Cedrone Ing. P. G. D'Armini Sig.ra A. M. D'Aversa Ing. A. De Leo Geom. E. De Masi Geom. M. Diamente Ing. P. Fabbro Ing. G. Giovannini
IL RESPONSABILE DEL S.I.A. Dott. Geol. Serena Majetta	Geom. R. Izzo Ing. E. Luziatelli Geom. D. Maggi Geom. M. Maggi Ing. E. Mitiga Ing. M. Panebianco Dott.ssa D. Perfetti Ing. A. Petrillo Ing. F. Pisani Arch. R. Roggi
COORDINATORE PER LA SICUREZZA IN FASE DI PROGETTAZIONE Arch. Roberto Roggi	SERVIZI SUPPORTO ESTERNO
IL RESP. DEL PROCEDIMENTO Ing. Maria COPPA	VISTO: IL DIRETTORE CENTRALE Ing. Ugo DIENENARDO
PROTOCOLLO	DATA

STUDI GENERALI STUDIO IDROLOGICO-IDRAULICO DEL FIUME MIGNONE Planimetria delle aree di esondazione

CODICE PROGETTO	NOME FILE	REVISIONE	TAVOLA	SCALA:
PROGETTO LV. PROG. N. PROG.	L0402D_P_1301_T00_SG07_IDR_PL01_A.DWG			
CODICE ELAB.	T00SG07IDRPL01	A		1:10.000
C				
B				
A	EMISSIONE	GIUGNO_2014	TECNICO/RESP.TECN.	MANCINELLI COPPA
REV.	DESCRIZIONE	REDATTO	VERIFICATO	APPROVATO