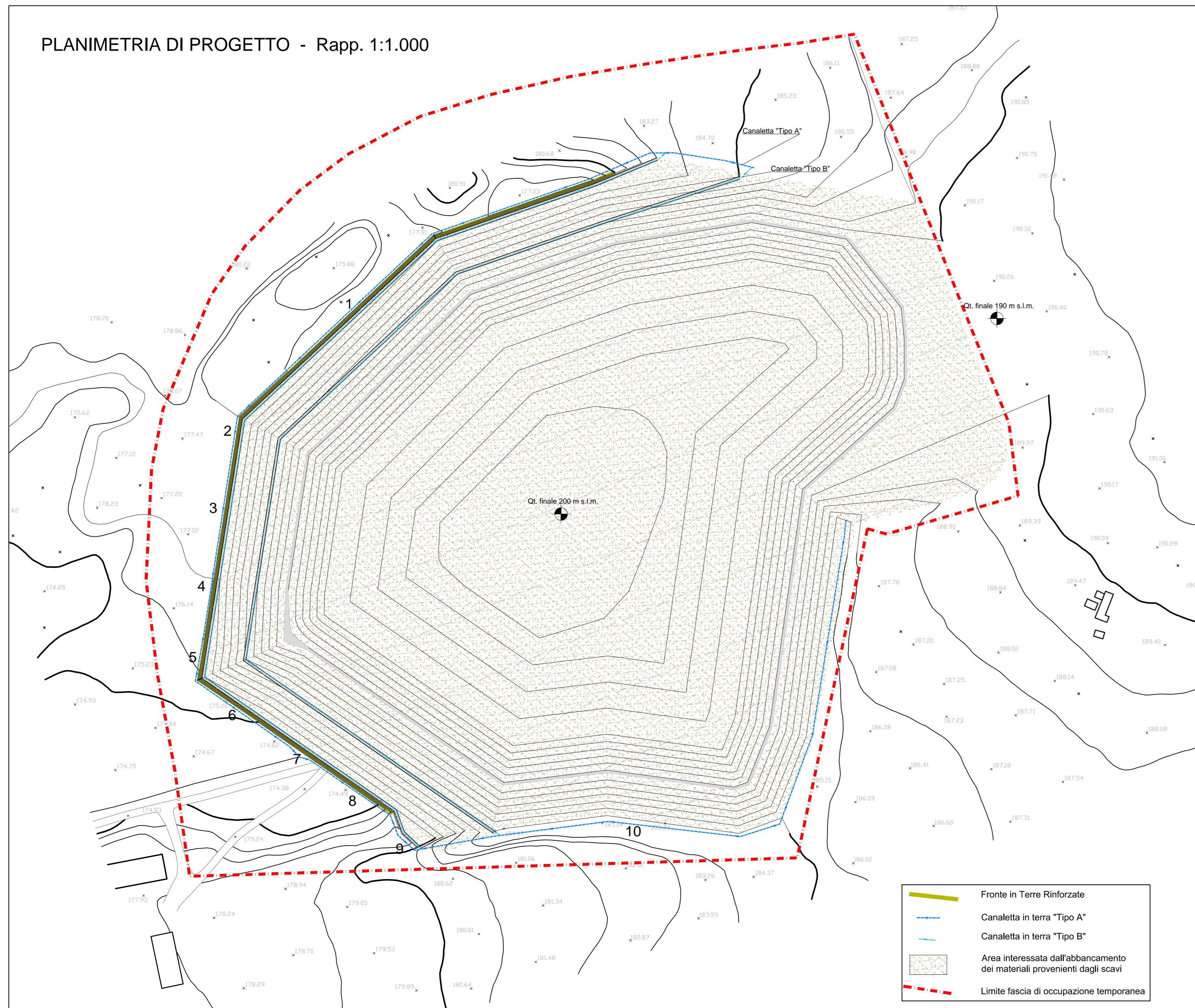


PLANIMETRIA STATO DEI LUOGHI - Rapp. 1:1.000



PLANIMETRIA DI PROGETTO - Rapp. 1:1.000



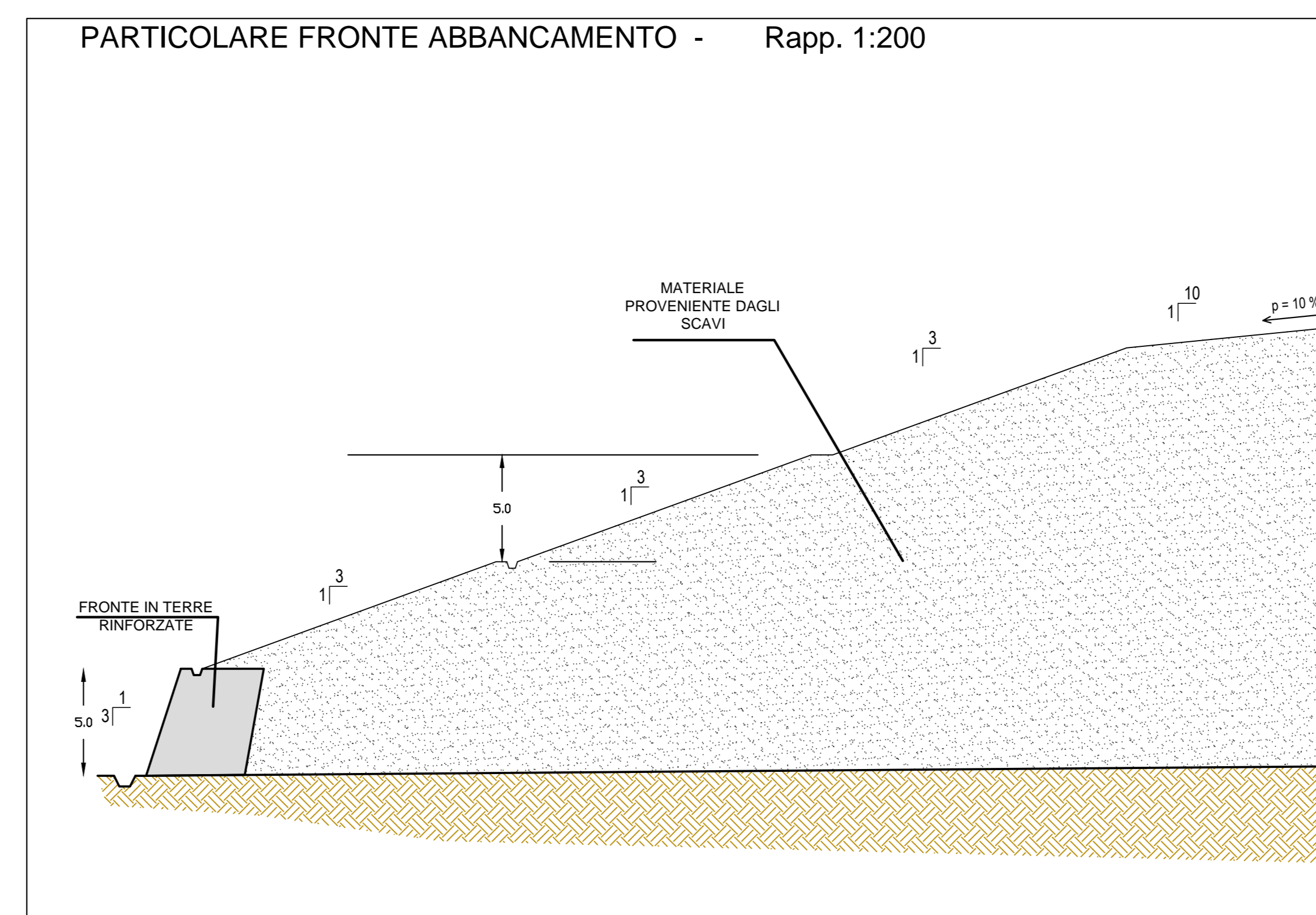
UBICAZIONE AREA DEPOSITO SU AEROFOTOGRAMMETRICO CON STRALCIO PROGETTUALE - Rapp. 1:5.000



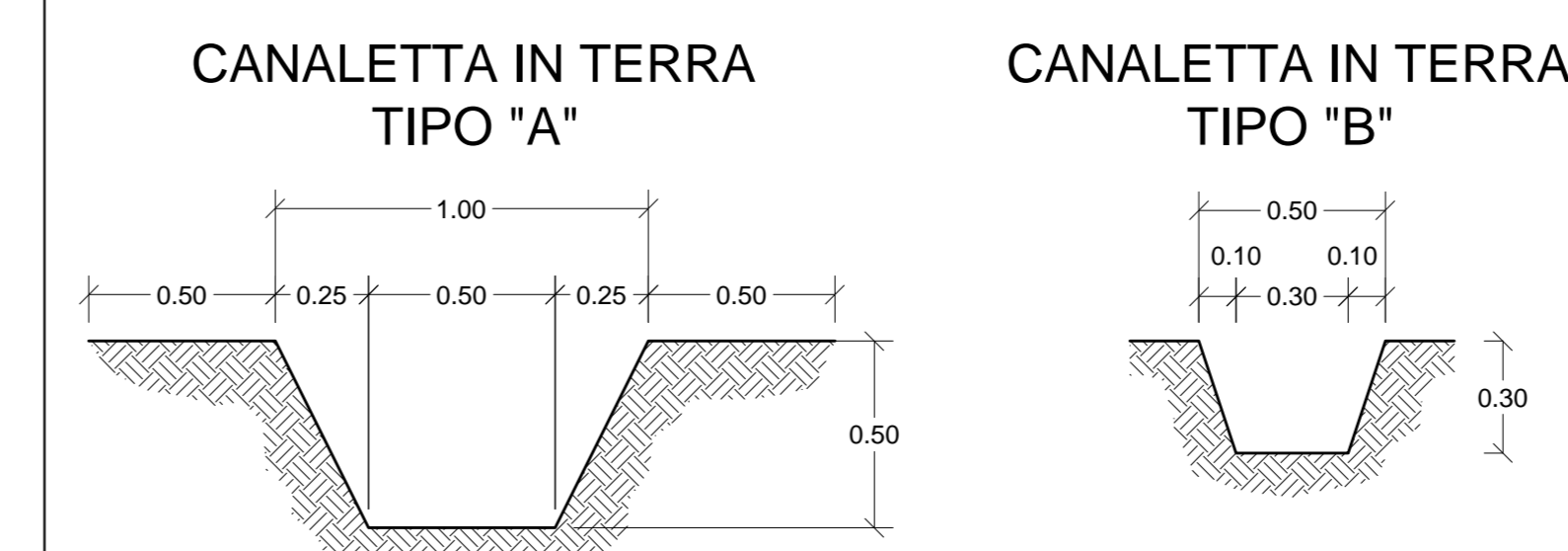
DOCUMENTAZIONE FOTOGRAFICA STATO ATTUALE



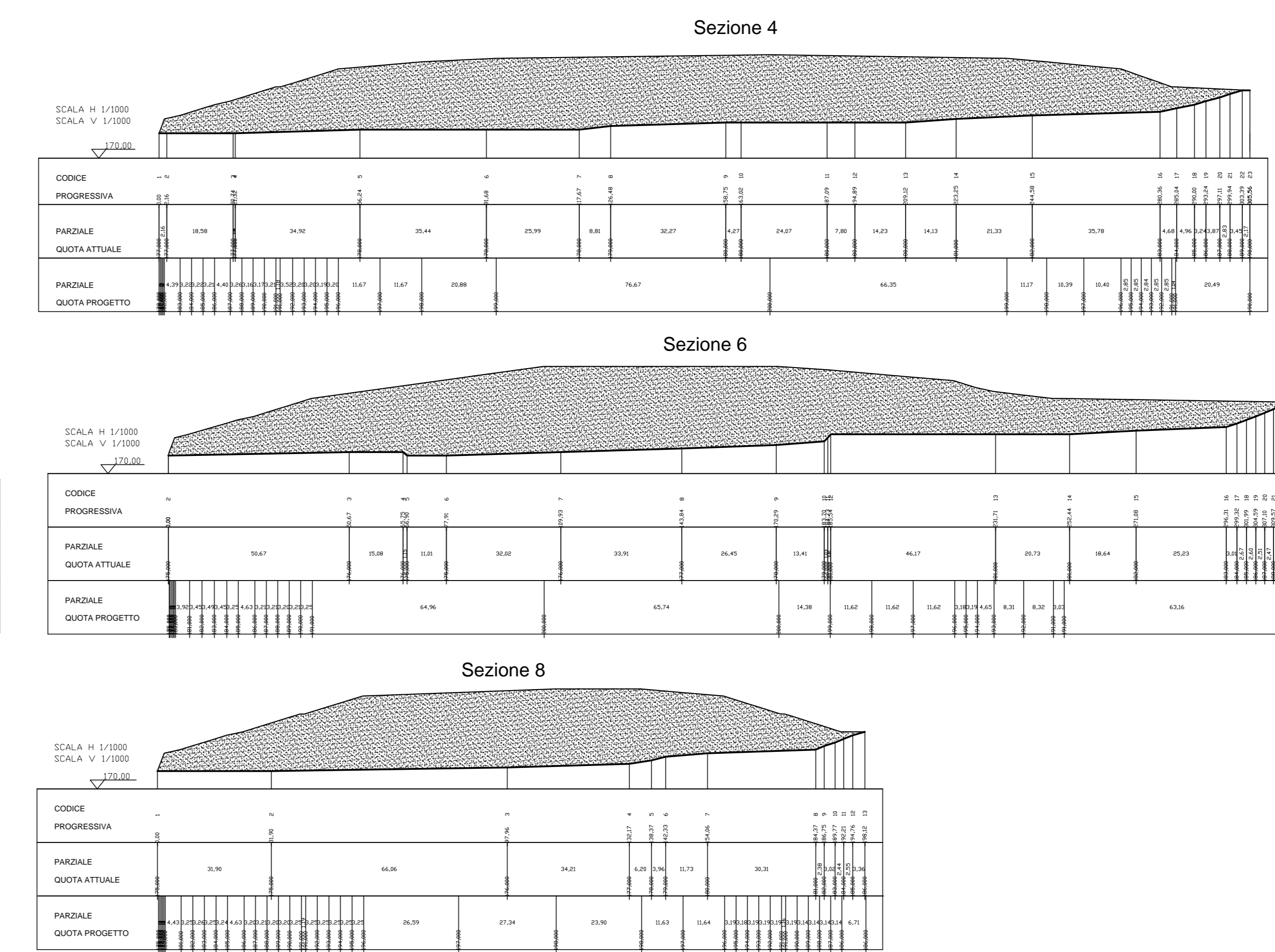
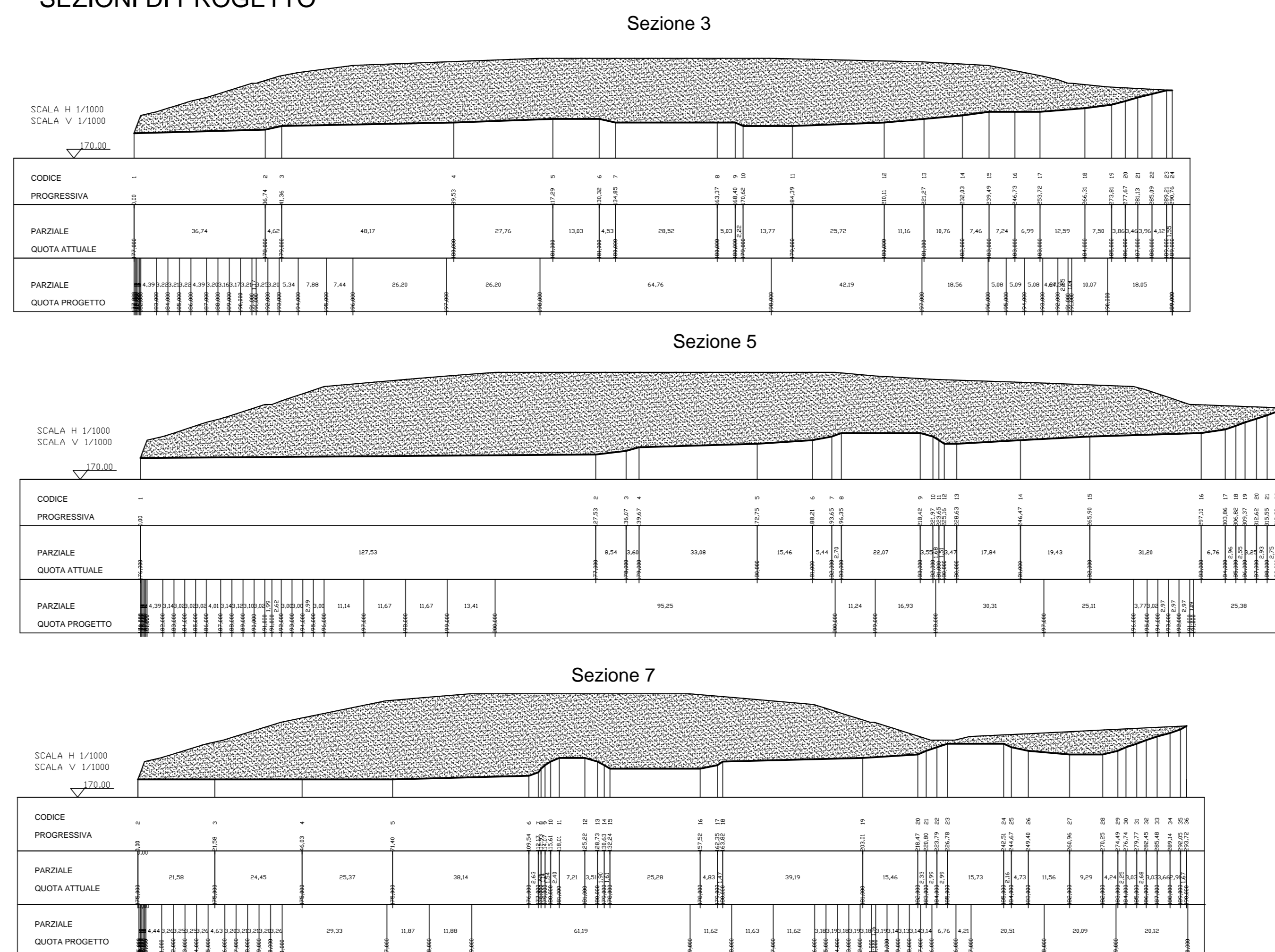
PARTICOLARE FRONTE ABBANCAMENTO - Rapp. 1:200



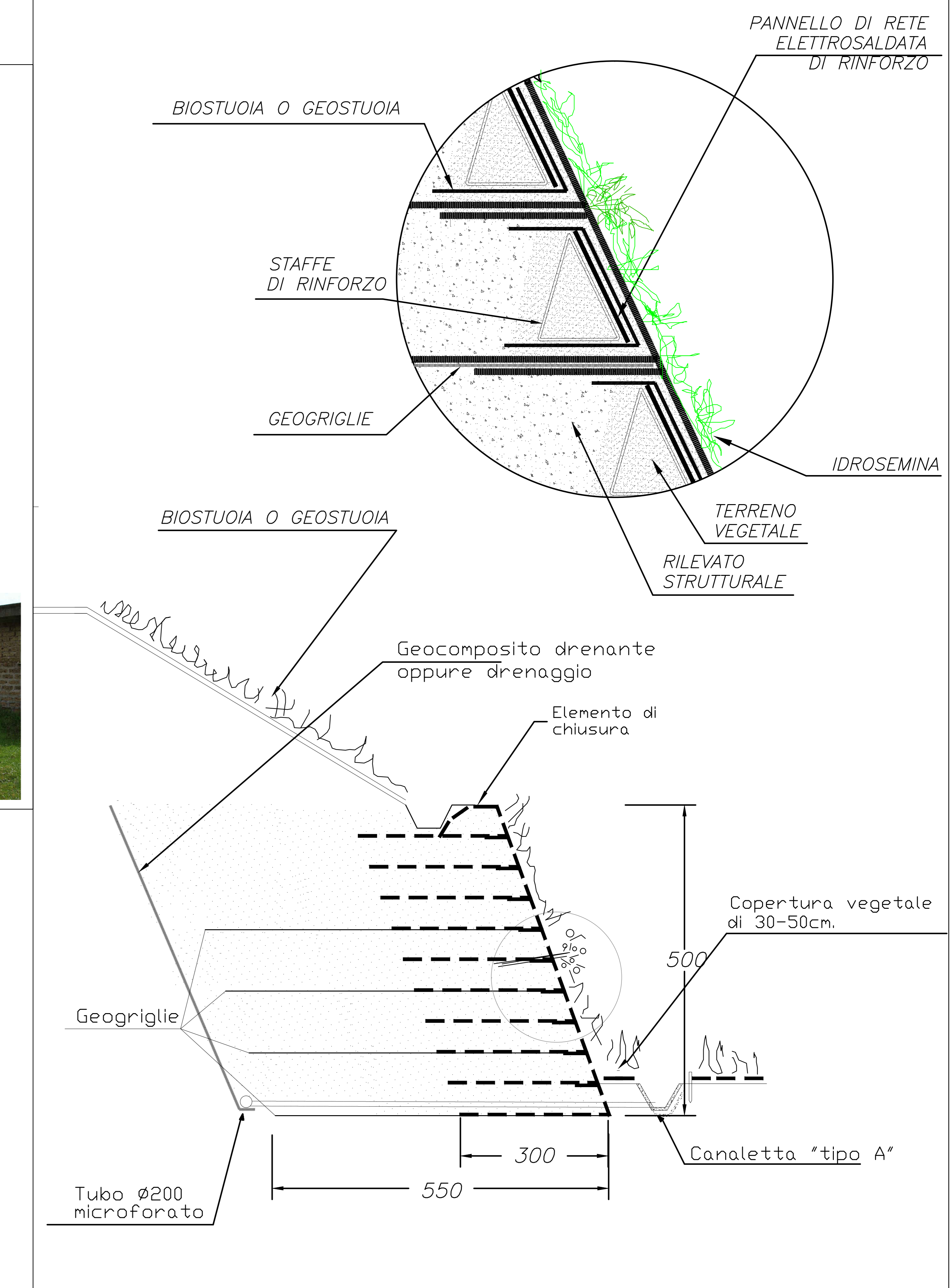
PARTICOLARE CANALETTE - Rapp. 1:20



SEZIONI DI PROGETTO



PARTICOLARI TERRE RINFORZATE - Rapp. vari



PROGETTAZIONE PRELIMINARE ED ANALISI ECONOMICA DEL TRATTO TERMINALE DEL COLLEGAMENTO DEL PORTO DI CIVITAVECCHIA CON IL NODO INTERMODALE DI ORTE PER IL COMPLETAMENTO DELL'ASSE VIARIO EST-OVEST (CIVITAVECCHIA-ANCONA) 2012-IT-91060-P	
TRATTA: MONTE ROMANO EST - CIVITAVECCHIA	
PROGETTO PRELIMINARE	
PROGETTAZIONE: ANAS - INGEGNERIA CONSULTORIA PROGETTAZIONE	
PROGETTISTA: Ing. Maurizio Mancinelli Ordine Ing. di Roma n° 19508	GRUPPO DI PROGETTAZIONE ANAS: Ing. F. Basso Ing. G. Motta Ing. C. Casella Ing. G. Costantini Ing. P. D'Amico Ing. A. Di Lorenzo Ing. A. Di Leo Ing. M. Di Martini Ing. P. Falco Ing. G. Gasparini
IL GEOLOGO: Dott. Geol. Stefano Seragnoli Ordine Geol. Lazio n. 659	IL RESPONSABILE DEL S.I.A.: Dott. Geol. Gianni Motta
COORDINATORE PER LA SICUREZZA IN FASE DI PROGETTAZIONE: Arch. Roberto Roggi	Geom. R. Izzo Ing. E. Lucarelli Geom. D. Maggi
IL RESP. DEL PROCEDIMENTO: Ing. Anna Capria	SERVIZI SUPPORTO ESTERNO
PROTOCOLLO	DATA
CANTIERI - GESTIONE MATERIE Sistemazione morfologica siti di deposito Tav.1 di 2 Sito VE05	
CODICE PROGETTO PROGETTO QUOTA ATTUALE QUOTA PROGETTO	NOME FILE 101_001_001_001_A1MG CODICE EUROPEO T000CA01GEO0101
REVISIONE TAVOLA SCALA	A 1 di 2 VARIE
C B A REV.	DESCRIZIONE DATA IMMAGI VERIFICATO APPROVATO