

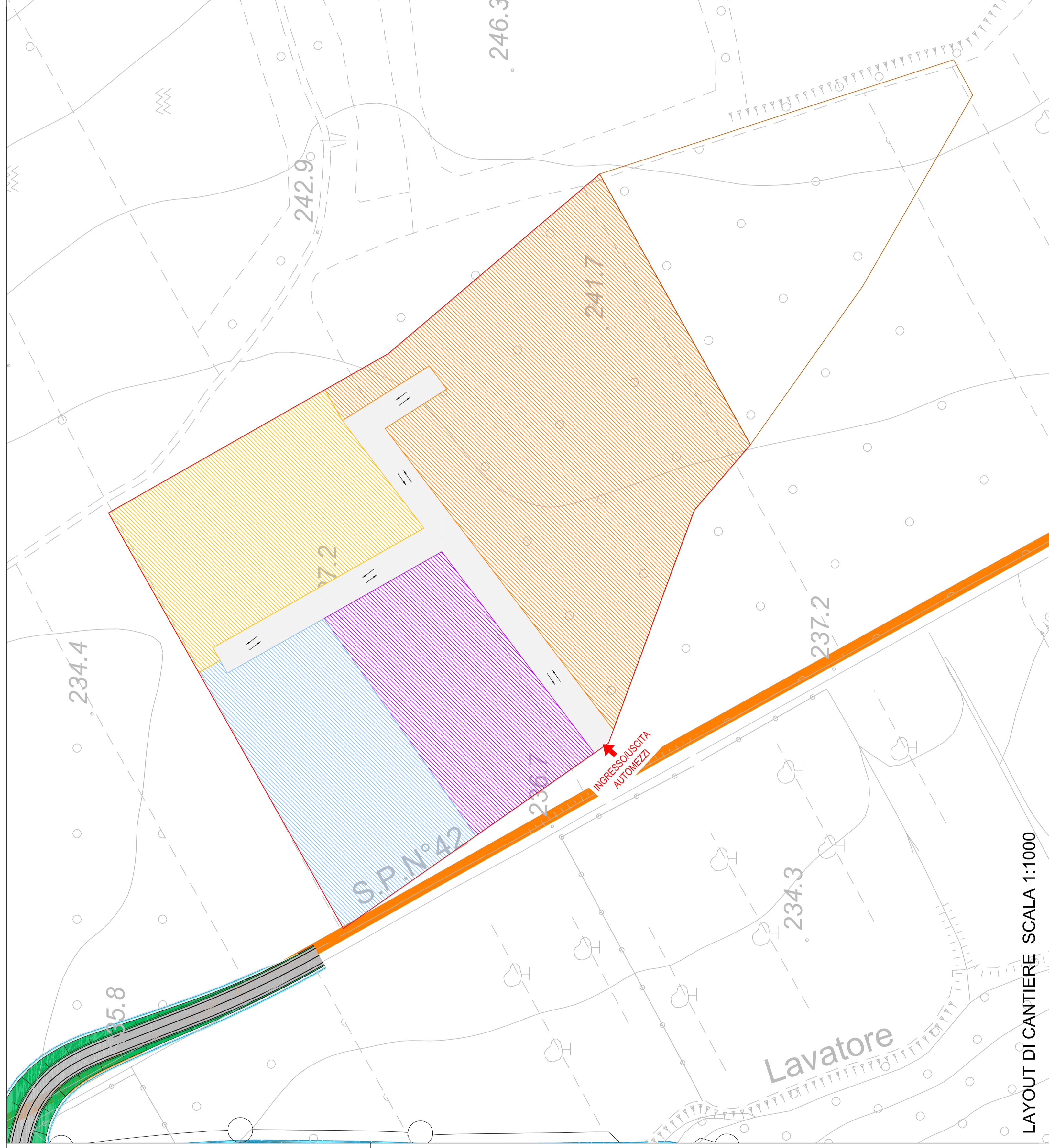
STRALCIO PLANIMETRICO SCALA 1:5000

**DATI IDENTIFICATIVI AREA DI CANTIERE**

Denominazione	Cantiere operativo Callistro Nord	
Provincia	Viterbo	
Comune	Monte Romano	
Località	I prati	
Superficie occupata complessiva	41421 mq	
Superficie area logistica	6037 mq	
Superficie area lavorazioni	6805 mq	
Superficie area deposito materiali	7294 mq	
Superficie area centrale di betonaggio	17696 mq	

**LEGENDA**

- AREA LOGISTICA
- AREA DIREZIONALE
- AREA LABORATORI
- AREA LAVORAZIONI
- AREA DEPOSITO MATERIALI
- AREA CENTRALE DI BETONAGGIO

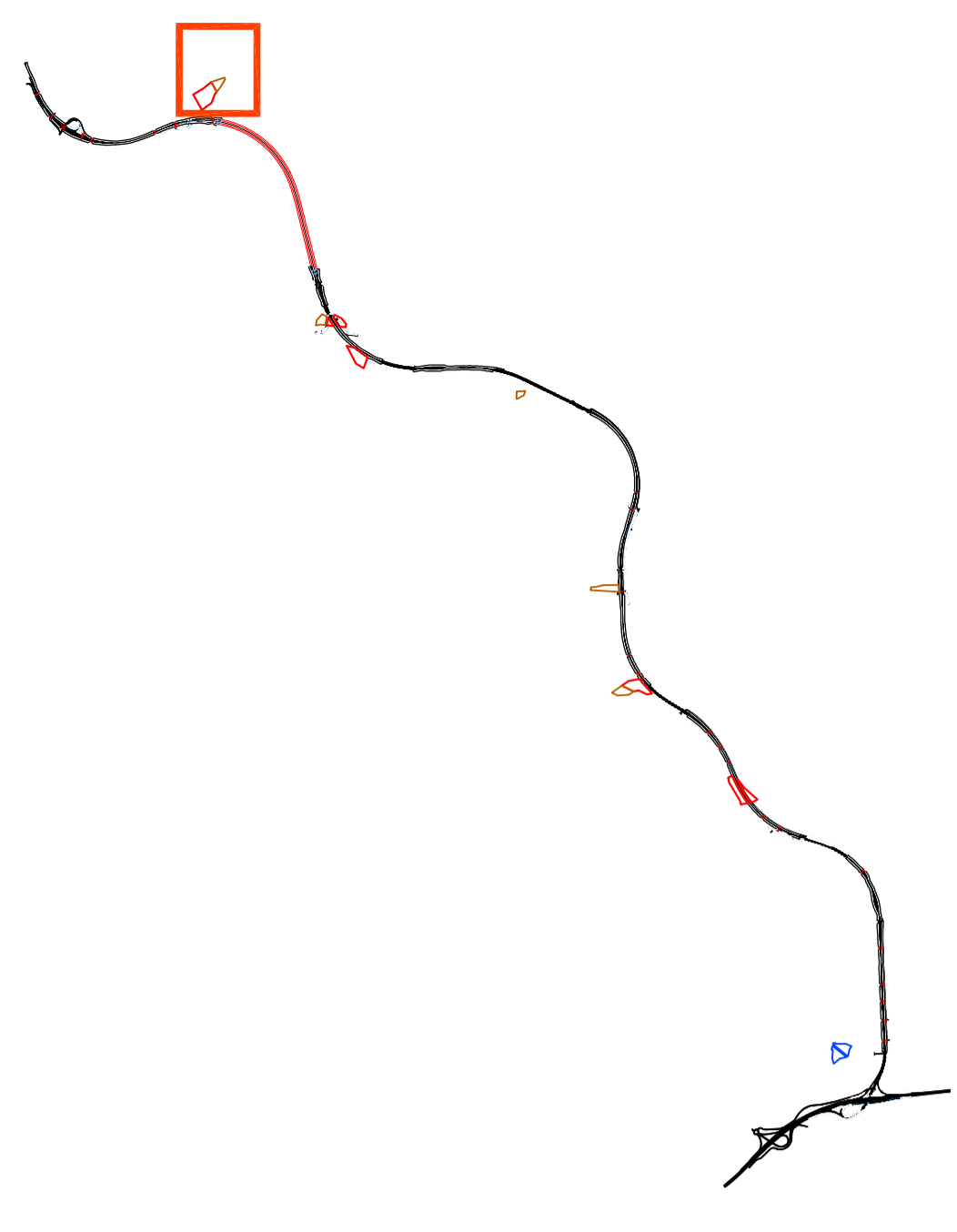



LAYOUT DI CANTIERE SCALA 1:1000

**LEGENDA**

- Campo base
- Cantiere operativo
- Viabilità di accesso al cantiere
- Viabilità principale interessata dai mezzi d'opera

**KEYPLAN**





**PORTI di ROMA e del LAZIO**

**ANAS SPA**  
Direzione Centrale Progettazione

**PROGETTAZIONE PRELIMINARE ED ANALISI ECONOMICA DEL TRATTO TERMINALE DEL COLLEGAMENTO DEL PORTO DI CIVITAVECCHIA CON IL NODO INTERMODALE DI ORTE PER IL COMPLETAMENTO DELL'ASSE VIARIO EST-OVEST (CIVITAVECCHIA-ANCONA) 2012-IT-91060-P**

**TRATTA: MONTE ROMANO EST - CIVITAVECCHIA**

**PROGETTO PRELIMINARE**

**PROGETTAZIONE: ANAS - DIREZIONE CENTRALE PROGETTAZIONE**

<b>PROGETTISTA:</b> Ing. Maurizio Marchetti Ordine Ing. di Roma n. 19506	<b>GRUPPO DI PROGETTAZIONE ANAS</b> Geom. R. Izzo Ing. F. Bario Ing. F. Bezzi Geol. G. Cardillo Ing. L. Cedrone Ing. P. G. D'Armini Sig.ra A. M. D'Aversa Geom. E. De Masi Geom. M. Diamente Ing. F. C. Giovannini Arch. Roberto Roggi	<b>IL GEOLOGO</b> Dott. Geol. Stefano Sveragelli Ordine Geol. Lazio n. 659
<b>IL RESPONSABILE DEL S.I.A.</b> Dott. Geol. Serena Mojatta		
<b>COORDINATORE PER LA SICUREZZA IN FASE DI PROGETTAZIONE</b> Ing. F. C. Giovannini		

<b>IL RESP. DEL PROCEDIMENTO</b> Ing. Ilario COPPA	<b>SERVIZI SUPPORTO ESTERNO</b>	
<b>PROTOCOLLO</b>	<b>DATA</b>	<b>VISTO: IL DIRETTORE CENTRALE</b> Ing. Ugo LIBERINARDO

<b>CODICE PROGETTO</b> L0402D	<b>LIV. PROC.</b> P	<b>N. PROC.</b> 1301	<b>REVISIONE</b>
<b>PROGETTO</b> L0402D_P_100_100_000_00NLF01AUMG			<b>TAVOLA</b>
<b>ELAB.</b> T001CACCACCANLF01			<b>REVISIONE</b> A
<b>REV.</b> C			<b>SCALA:</b> 1 di 2
<b>REV.</b> B			<b>VARE</b>
<b>REV.</b> A			<b>VERIFICATO</b> APPROVATO

**CANTIERIZZAZIONE**  
**ORGANIZZAZIONE CANTIERI PRINCIPALI**  
**CANTIERE OPERATIVO CALLISTRO NORD**