LIVELLETTE	DIFF. DI QUOTA / DISTANZA / PENDENZA
1	h = -1,264; L = 194,896; i = -0,649%
2	h = 18,435; L = 618,658; i = 2,980%
3	h = -4,911; L = 490,721; i = -1,001%
4	h = 11,174; L = 1523,732; i = 0,733%
5	h = -37,601; L = 1851,817; i = -2,030%
6	h = -62,525; L = 1575,291; i = -3,969%

	R	T	Fr	Pr	Qt
1	10000,000	181,427	1,646	194,896	210,773
2	16000,000	318,450	3,169	813,554	229,208
3	16000,000	138,734	0,601	1304,275	224,296
4	18000,000	248,743	1,719	2828,008	235,470
5	18000,000	174,474	0,846	4679,824	197,869

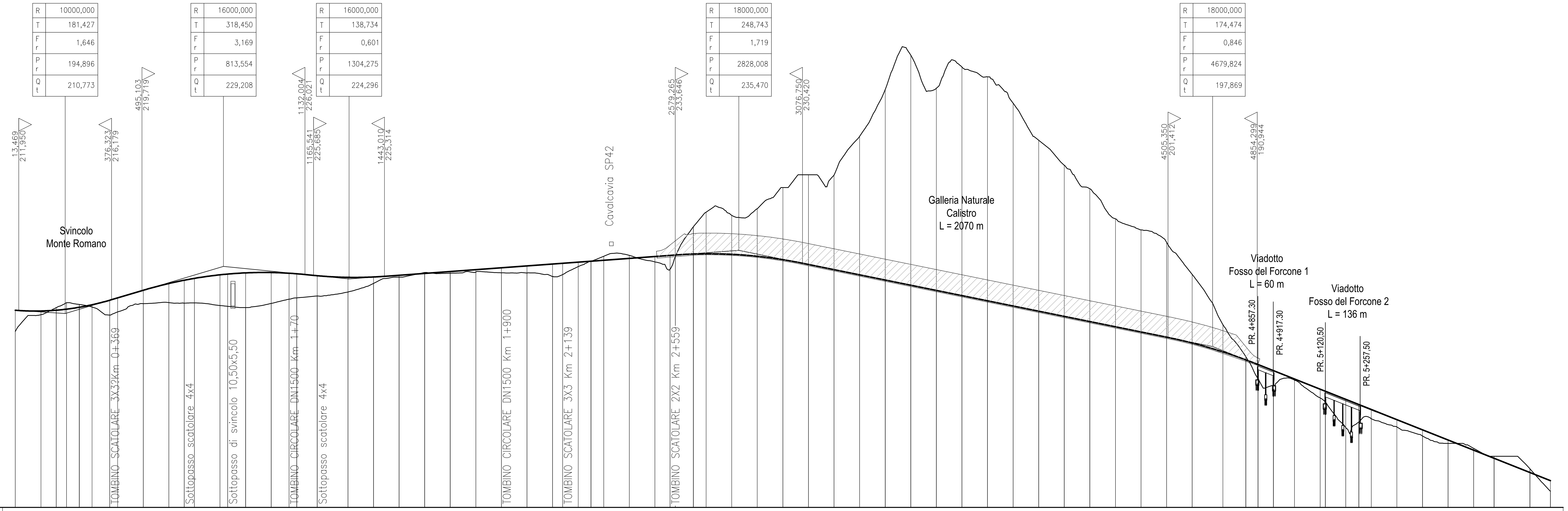

SCALA QUOTE 1:1000
SCALA DISTANZE 1:10000

QT.RIF. 135,000

NUMERO SEZIONI	QUOTE TERRENO	QUOTE PROGETTO	DISTANZE PROGRESSIVE
1	203,79	212,04	0,00
2	210,31	211,76	100,00
3	213,07	212,07	159,99
	213,07	212,07	160,00
5	215,00	212,48	200,00
6	214,31	213,21	249,99
	214,31	213,21	250,00
8	213,29	214,20	300,00
9	210,19	215,96	369,00
10	211,41	216,88	400,00
11	214,65	219,86	500,00
12	215,04	222,50	600,00
13	214,85	223,78	660,00
14	214,93	224,51	700,00
15	213,90	225,90	800,00
16	213,59	226,19	830,00
17	213,09	226,66	900,00
18	214,71	226,80	1000,00
19	216,37	226,52	1070,00
20	216,90	226,31	1100,00
21	217,64	225,55	1180,00
22	219,20	224,90	1300,00
23	222,55	225,06	1400,00
24	225,00	225,73	1500,00
25	226,81	226,47	1600,00
26	226,51	227,20	1700,00
27	227,00	227,93	1800,00
28	226,70	228,66	1900,00
29	226,64	229,40	2000,00
30	225,22	230,13	2100,00
31	225,98	230,42	2139,00
32	229,12	230,86	2200,00
33	231,15	231,23	2249,99
	231,15	231,23	2250,00
35	233,16	231,60	2300,00
36	233,51	232,33	2399,99
	233,51	232,33	2400,00
38	230,95	233,06	2500,00
39	228,10	233,50	2559,00
	233,03	233,65	2579,99
	233,04	233,65	2580,00
42	244,65	234,03	2649,99
	244,65	234,03	2650,00
44	250,39	234,13	2700,00
45	249,15	233,91	2800,00
46	251,79	233,14	2900,00
47	260,00	231,81	3000,00
48	265,00	229,95	3100,00
49	264,87	227,92	3200,00
50	279,99	225,89	3300,00
51	298,26	223,86	3400,00
52	311,72	221,83	3500,00
53	298,81	219,79	3600,00
54	307,10	217,76	3700,00
55	303,27	215,73	3800,00
56	292,94	213,70	3900,00
57	278,49	211,67	4000,00
58	268,73	209,64	4100,00
59	259,53	207,61	4200,00
60	247,77	205,58	4300,00
61	243,47	203,55	4400,00
62	238,58	201,52	4500,00
63	226,07	199,24	4600,00
64	206,40	195,77	4719,99
	206,40	195,77	4720,00
66	193,81	192,65	4809,99
	193,81	192,65	4810,00
68	185,25	190,83	4857,29
	185,25	190,83	4857,30
70	182,51	188,44	4917,29
	182,51	188,44	4917,30
72	184,74	185,16	5000,00
73	177,86	181,19	5100,00
	176,60	180,38	5120,49
	176,60	180,38	5120,50
76	165,47	177,22	5200,00
77	166,48	175,18	5251,49
	166,48	175,18	5251,50
79	168,68	173,25	5300,00
80	166,45	169,28	5400,00
81	162,94	165,32	5500,00
82	160,00	161,35	5600,00
83	158,09	157,38	5700,00
84	155,00	154,20	5779,99
	155,00	154,20	5780,00
86	150,12	148,65	5919,99
	150,12	148,65	5920,00
88	141,29	145,47	6000,00

CHILOMETRICHE 0 1 2 3 4 5 6

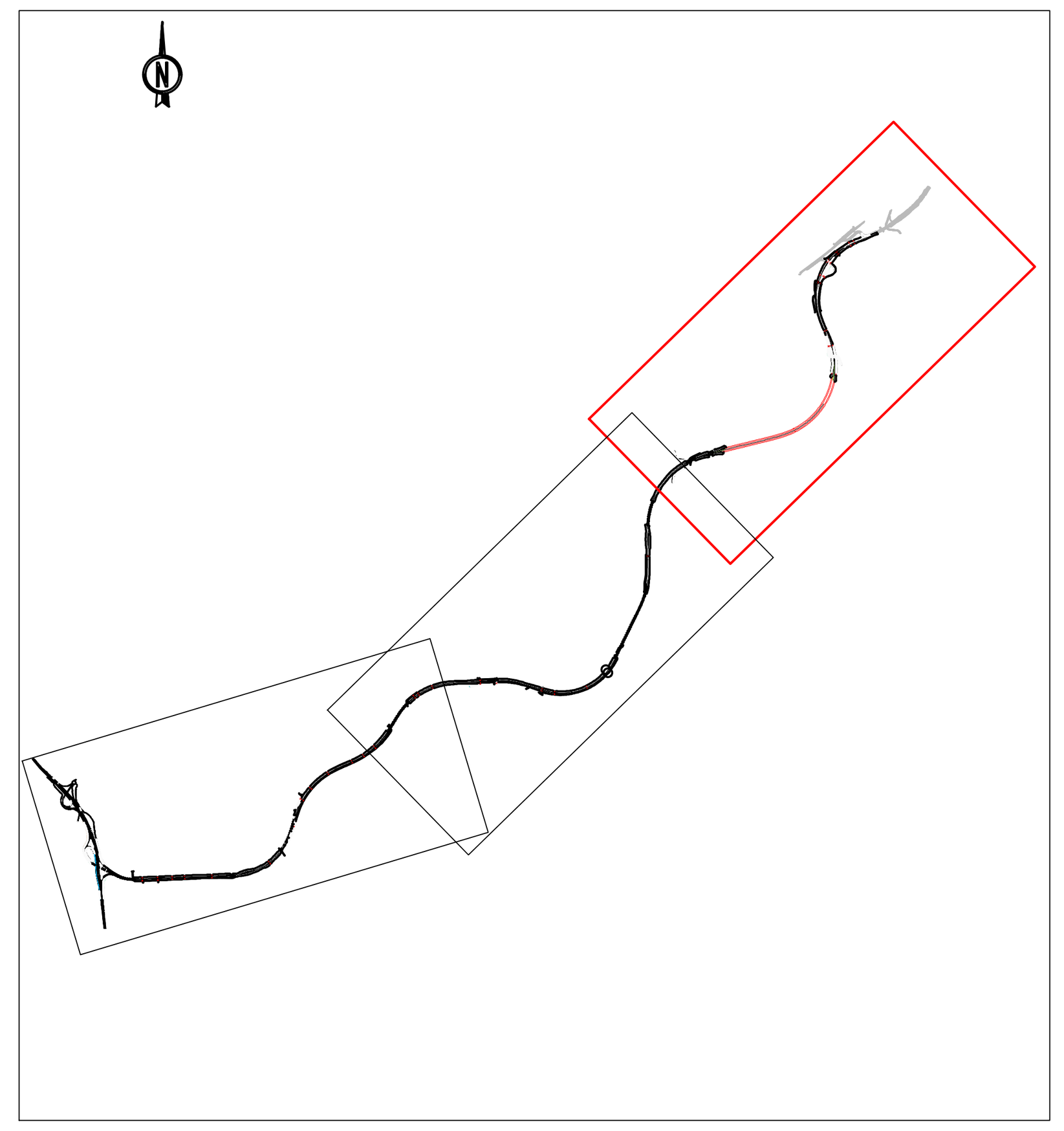

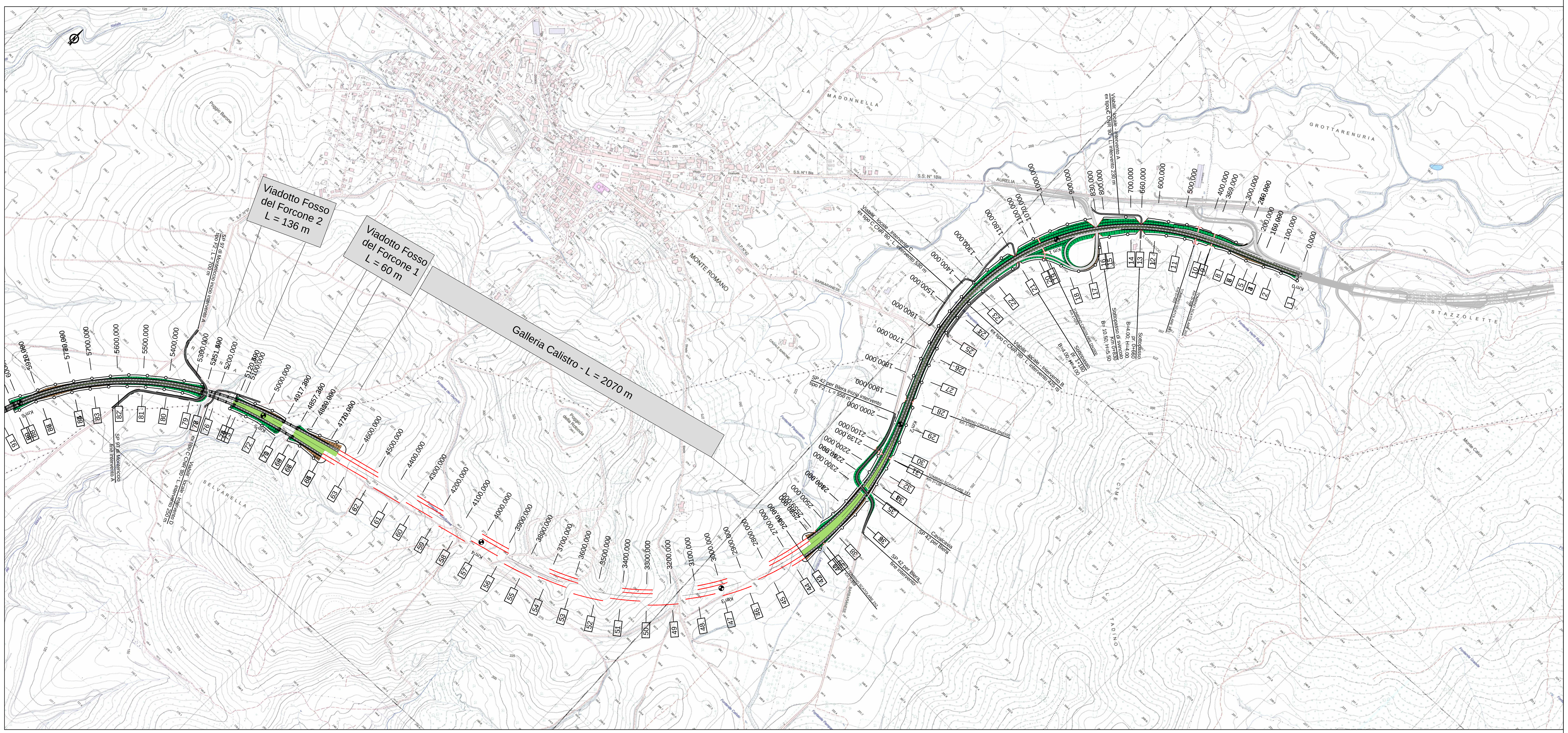

TRANS-EUROPEAN TRANSPORT NETWORK EXECUTIVE AGENCY TEN-T EA
European Commission
Ministero delle Infrastrutture e dei Trasporti
PORTI di ROMA e del LAZIO
Anas SpA
Direzione Centrale Progettazione

PROGETTAZIONE PRELIMINARE ED ANALISI ECONOMICA DEL TRATTO TERMINALE DEL COLLEGAMENTO DEL PORTO DI CIVITAVECCHIA CON IL NODO INTERMODALE DI ORTE PER IL COMPLETAMENTO DELL'ASSE VIARIO EST-OVEST (CIVITAVECCHIA-ANCONA) 2012-IT-91060-P

TRATTA: MONTE ROMANO EST - CIVITAVECCHIA

PROGETTO PRELIMINARE

PROGETTAZIONE: ANAS - DIREZIONE CENTRALE PROGETTAZIONE

PROGETTISTA:
Ing. Maurizio Mancinetti
Ordine Ing. di Roma n° 19506

IL GEOLOGO
Dott. Geol. Stefano Serangeli
Ordine Geol. Lazio n. 659

IL RESPONSABILE DEL S.I.A.
Dott. Geol. Serena Majetta

COORDINATORE PER LA SICUREZZA IN FASE DI PROGETTAZIONE
Arch. Roberto Roggi

GRUPPO DI PROGETTAZIONE ANAS
Ing. F. Bario, Ing. F. Bezzi, Geol. G. Cardillo, Ing. L. Cedrone, Ing. P. G. D'Armini, Sig.ra A. M. D'Aversa, Ing. A. De Leo, Geom. E. De Masi, Geom. M. Diamente, Ing. P. Fabbro, Ing. G. Giovannini
Geom. M. Maggi, Ing. E. Mittiga, Ing. M. Panebianco, Dott.ssa D. Perfetti, Ing. A. Petrillo, Ing. F. Pisani, Arch. R. Roggi
Geom. R. Izzo, Ing. E. Luziatelli, Geom. D. Maggi

IL RESP. DEL PROCEDIMENTO
Ing. Ilaria COPPA

SERVIZI SUPPORTO ESTERNO

PROTOCOLLO | DATA

VISTO: IL DIRETTORE CENTRALE
Ing. Ugo DIBENNARDO

PROGETTO STRADALE
IL TRACCIATO SELEZIONATO
Planimetria e profilo del tracciato selezionato

CODICE PROGETTO (PROGETTO / LIV. PROG. / N. PROG.)	NOME FILE / CODICE ELAB.	REVISIONE	TAVOLA	SCALA:
L0402D P 1301	L0402D_P_1301_P01_PS00_TRA_PF01_B.DWG / P01PS00TRAPF01	B	1 DI 3	1:10.000

REV.	DESCRIZIONE		REDATTO	VERIFICATO	APPROVATO
C					
B	REVISIONE VIADOTTI	DIC_2014	D'AVERSA/DIAMENTE	MANCINETTI	COPPA
A	EMISSIONE	GIUGNO_2014	D'AVERSA/DIAMENTE	MANCINETTI	COPPA