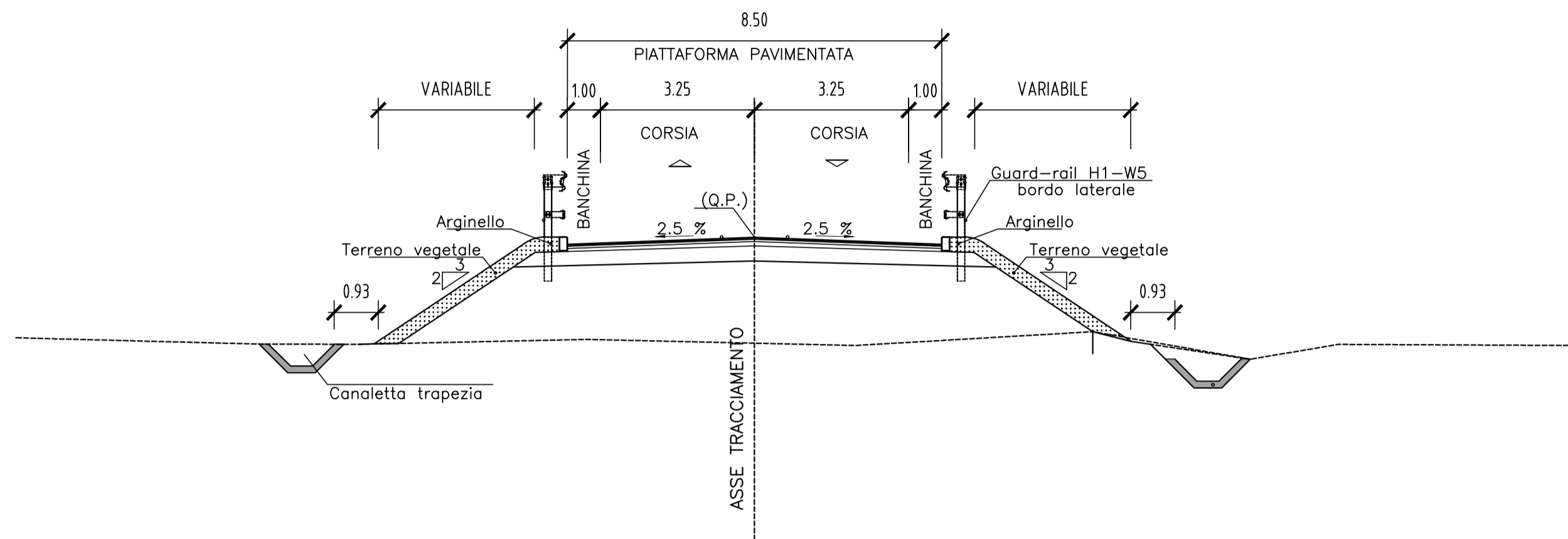
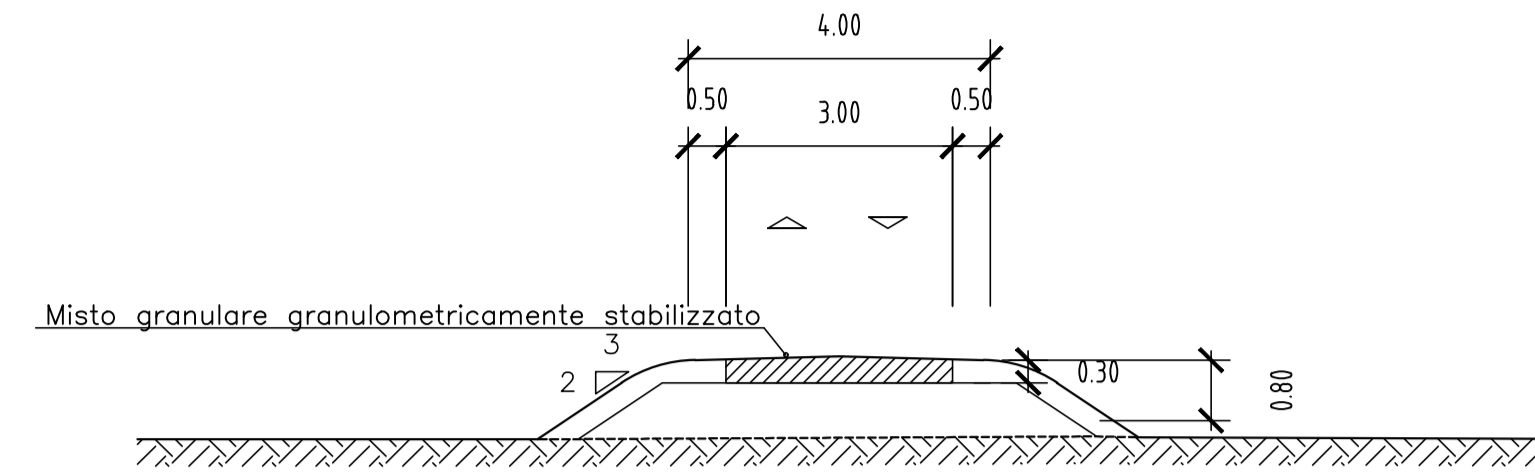


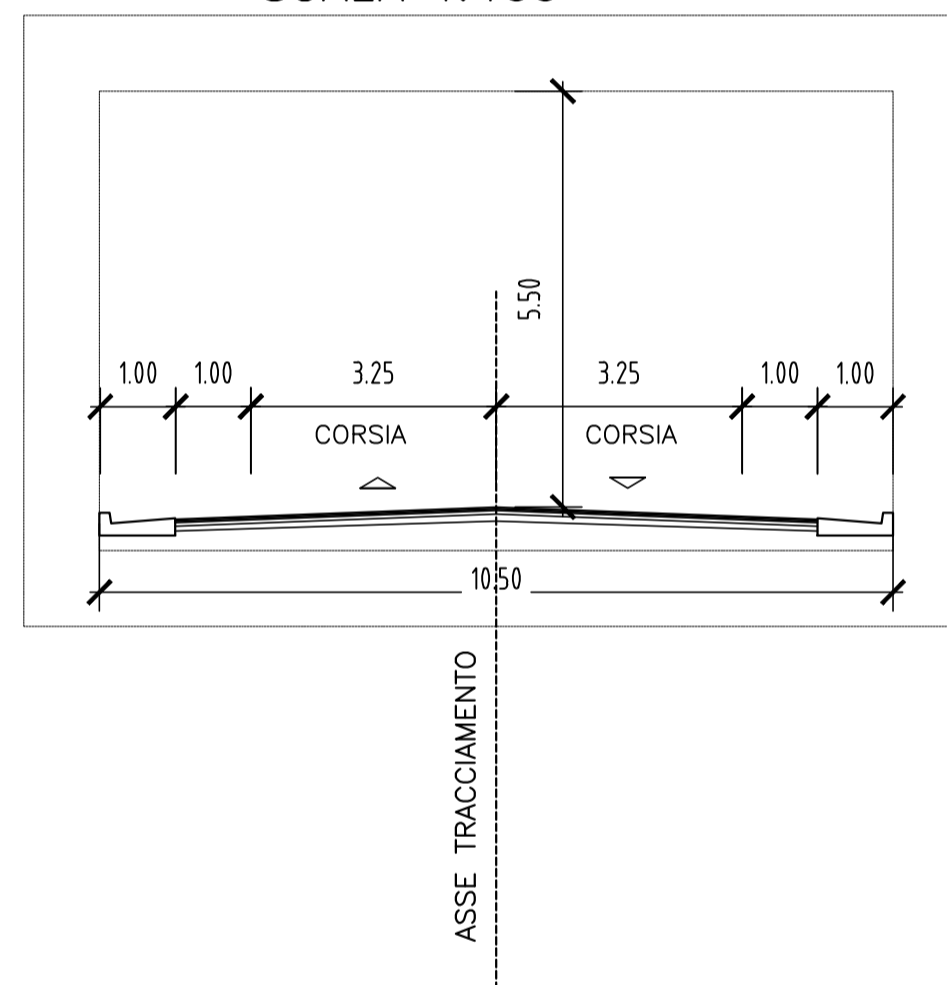
SP 97 e SP 42 (cat. F2)
IN RILEVATO
SCALA 1:100



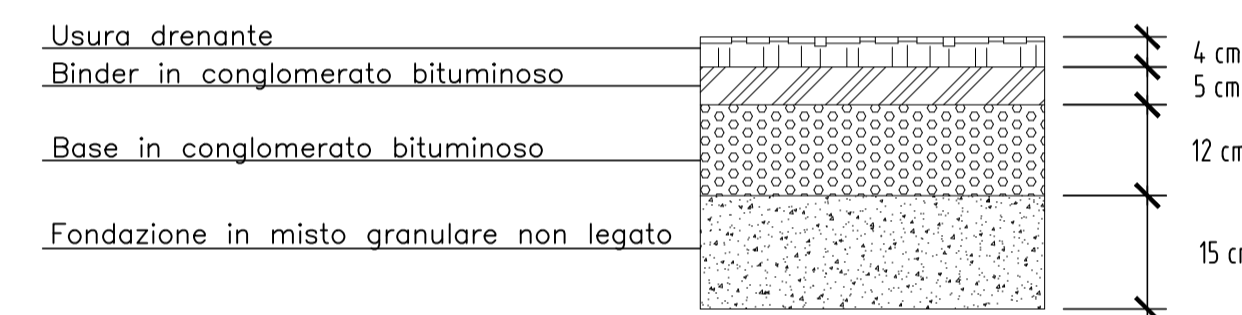
VIABILITA' PODERALE
(ex tipo C CNR'80)
SCALA 1:100



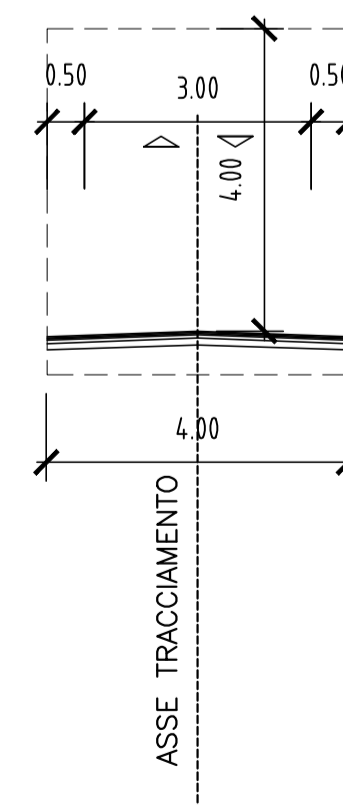
SP 97 SEZIONE IN SOTTOVIA
SCALA 1:100



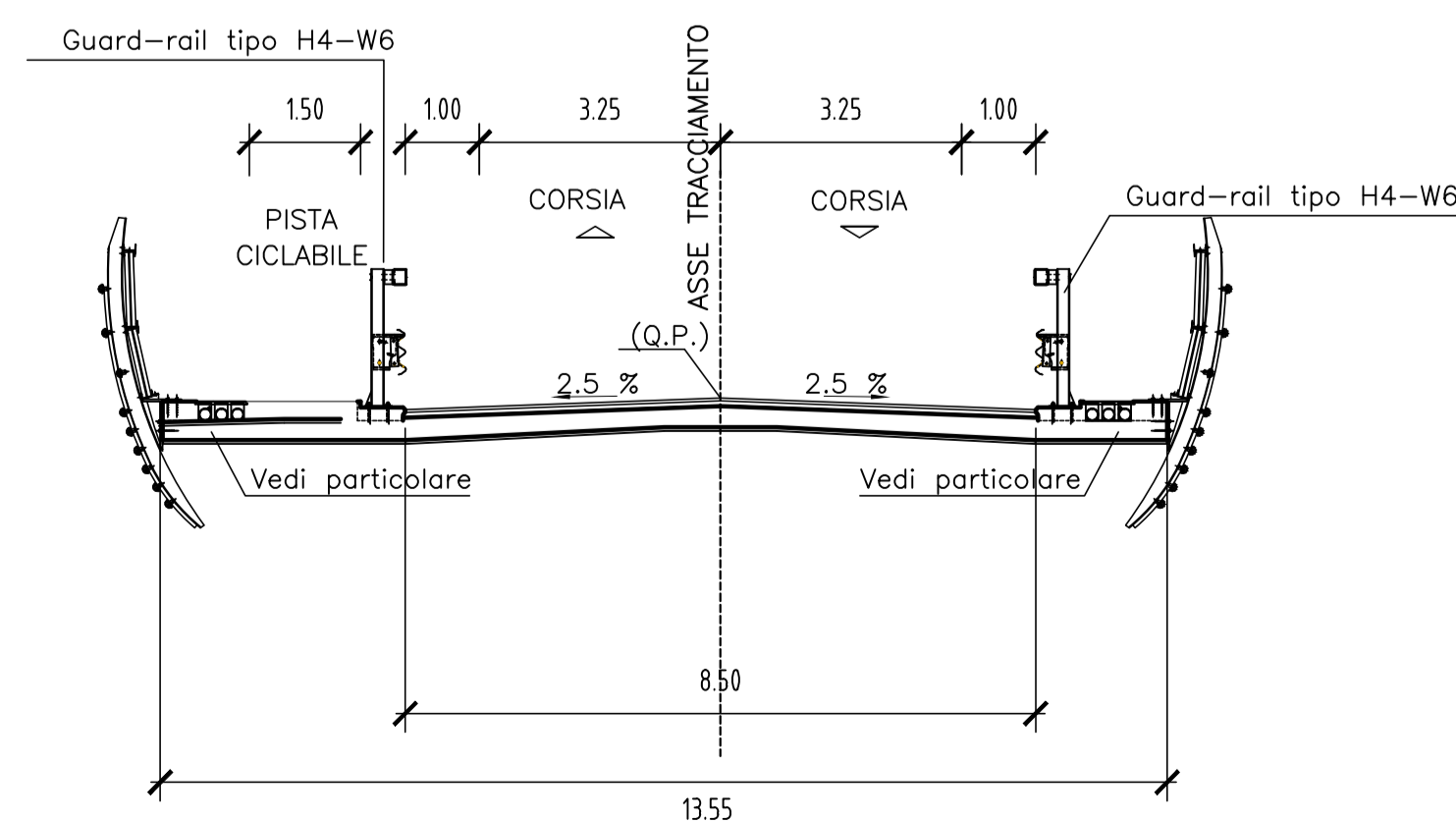
PARTICOLARE SOVRASTRUTTURA STRADALE
SCALA 1:10



VIABILITA' PODERALE IN SOTTOVIA
SCALA 1:100



SP 42 SEZIONE IN CAVALCAVIA
SCALA 1:100



PROGETTAZIONE PRELIMINARE ED ANALISI ECONOMICA DEL TRATTO TERMINALE DEL COLLEGAMENTO DEL PORTO DI CIVITAVECCHIA CON IL NODO INTERMODALE DI ORTE PER IL COMPLETAMENTO DELL'ASSE VIARIO EST-OVEST (CIVITAVECCHIA-ANCONA) 2012-IT-91060-P TRATTA: MONTE ROMANO EST - CIVITAVECCHIA	
PROGETTO PRELIMINARE	
PROGETTAZIONE: ANAS - DIREZIONE CENTRALE PROGETTAZIONE	
PROGETTISTA: Ing. Maurizio Mancinetti Ordine Ing. di Roma n° 19506	GRUPPO DI PROGETTAZIONE ANAS Ing. F. Bario Ing. F. Bezzi Geol. G. Cardillo Ing. L. Cedrone Ing. P. G. D'Armini Sig.ra A. M. D'Aversa Ing. A. De Leo Geom. E. De Masi Geom. M. Diamente Ing. P. Fabbro Ing. G. Giovannini
IL GEOLOGO Dott. Geol. Stefano Serangeli Ordine Geol. Lazio n. 659	Geom. R. Izzo Ing. E. Luziatelli Geom. D. Maggi Geom. M. Maggi Ing. E. Mittiga Ing. M. Panebianco Dott.ssa D. Perletti Ing. A. Petrillo Ing. F. Pisani Arch. R. Roggi
IL RESPONSABILE DEL S.I.A. Dott. Geol. Serena Mojetta	Arch. R. Roggi
COORDINATORE PER LA SICUREZZA IN FASE DI PROGETTAZIONE Arch. Roberto Roggi	SERVIZI SUPPORTO ESTERNO
IL RESP. DEL PROCEDIMENTO Ing. Ilario COPPA	VISTO: IL DIRETTORE CENTRALE Ing. Ugo DIBENARDIO
PROTOCOLLO	DATA
PROGETTO STRADALE IL TRACCIATO SELEZIONATO Sezioni tipo altra viabilità	
CODICE PROGETTO L0402D_P_1301_P01_PS00_TRA_ST06_ADMC	NOME FILE L0402D_P_1301_P01_PS00_TRA_ST06_ADMC
PROGETTO L.V. PROG. N. PROG. L0402D P 1301	CODICE ELAB. P01PS00TRA ST05
REVISIONE A	TAVOLA TAV. 1 DI 1
SCALA: 1:100	GIUGNO_2014
MANCINETTI COPPA	REDATTO VERIFICATO APPROVATO